

ROMÂNIA
CONSILIUL JUDEȚEAN BUZĂU

HOTĂRÂRE
privind aprobarea Statutului județului Buzău –
formă revizuită

Consiliul județean Buzău;

Având în vedere:

- referatul Președintelui Consiliului Județean Buzău de inițiere a proiectului de hotărâre, înregistrat sub nr. 6708/2021;
- raportul Direcției juridice și administrație publică locală, înregistrat sub nr. 6709/2021;
- avizul de legalitate al Secretarului General al Județului Buzău dat pe proiectul de hotărâre;
- prevederile Hotărârii Consiliului Județean Buzău nr. 104/2020 privind aprobarea Statutului județului Buzău – formă actualizată conform Codului administrativ,
- prevederile Ordinului Ministrului Dezvoltării, Lucrărilor Publice și Administrației nr. 25/2021 pentru aprobarea modelului orientativ al statutului unității administrativ-teritoriale, precum și a modelului orientativ al regulamentului de organizare și funcționare a consiliului local;
- Anexa nr.1 la Hotărârea Guvernului nr.1348/2001 privind atestarea domeniului public al județului Buzău, precum și al municipiilor, orașelor și comunelor din județul Buzău, cu modificările și completările ulterioare;
- prevederile Legii nr. 544/2001 privind liberul acces la informațiile de interes public, cu modificările și completările ulterioare;
- prevederile Legii nr. 52/2003 privind transparența decizională în administrația publică, republicată, cu modificările și completările ulterioare;
- prevederile Legii nr. 2/1968 privind organizarea administrativă a teritoriului României, cu modificările ulterioare;
- prevederile Legii nr. 351/2001 privind aprobarea Planului de amenajare a teritoriului național - Secțiunea a IV-a Rețeaua de localități, cu modificările și completările ulterioare;
- prevederile Legii nr. 315/2004 privind dezvoltarea regională în România, cu modificările și completările ulterioare;
- prevederile Ordonanței Guvernului nr.63/2002 privind atribuirea sau schimbarea de denumiri, cu modificările și completările ulterioare;

- prevederile Ordonanței de Urgență a Guvernului nr. 57/2019 privind Codul administrativ, cu modificările și completările ulterioare;

În temeiul art.104 alin.(1) și art.182 alin.(1) din Ordonanța de Urgență a Guvernului nr. 57/2019 privind Codul administrativ, cu modificările și completările ulterioare,

HOTĂRĂȘTE:

Art. 1. Se aprobă Statutul județului Buzău - formă revizuită, prevăzut în anexa care face parte integrantă din prezenta hotărâre.

Art. 2. Pe data prezentei, Hotărârea Consiliului Județean Buzău nr. 104/2020 se abrogă.

Art. 3. Secretarul General al Județului Buzău va aduce la cunoștință publică Statutul județului Buzău - formă revizuită, prin publicarea acestuia pe site-ul Consiliului Județean Buzău.

PREȘEDINTE,


PETRE-EMANOIL NEAGU

**AVIZAT PENTRU LEGALITATE,
SECRETARUL GENERAL AL JUDEȚULUI BUZĂU**

MIHAI LAURENȚIU GAVRILĂ

**Nr. 83
BUZĂU, APRILIE 2021**

STATUTUL JUDEȚULUI BUZĂU



2021

CAPITOLUL I

REȘEDIȚA ȘI ÎNSEMNELE SPECIFICE ALE JUDEȚULUI BUZĂU ȘI MODALITĂȚILE DE UTILIZARE A ACESTORA, CONFORM PREVEDERILOR LEGALE

Art. 1 - Potrivit art. 101 din **Ordonanța de Urgență a Guvernului nr. 57/2019 privind Codul administrativ**, cu modificările și completările ulterioare, „județul este unitatea administrativ-teritorială alcătuită din comune, orașe și, după caz, municipii în funcție de condițiile geografice, economice, sociale, etnice și de legăturile culturale și tradiționale ale populației, declarată ca atare prin lege”.

Art. 2 – (1) Județul Buzău este:

a) persoană juridică de drept public, cu capacitate juridică deplină și patrimoniu propriu;

b) subiect juridic de drept fiscal;

c) titular al drepturilor și obligațiilor ce decurg din contractele privind administrarea bunurilor care aparțin domeniului public și privat al acestuia, precum și din raporturile cu alte persoane fizice sau juridice, în condițiile legii.

(2) Județul Buzău are sediul social în Municipiul Buzău, la adresa: Bulevardul Nicolae Bălcescu, nr. 48, cod poștal 120260, Cod de înregistrare fiscală: 3662495.

Art. 3 – (1) Reședința județului Buzău este **Municipiul Buzău**, centru urban menționat pentru prima dată ca târg și punct de vamă într-un document intern emis de Dan al II-lea la 30 ianuarie 1431.

(2) Municipiul Buzău, localitate urbană de rangul II potrivit *Legii nr. 2/1968 privind organizarea administrativ-teritorială a României, republicată, cu modificările și completările ulterioare*, este așezat pe partea dreaptă a râului Buzău, la limita dintre cursul său mijlociu și cel inferior, adică la zona de contact morfologic dintre Subcarpații de Curbură și Câmpia Română. Îndeplinește funcțiuni economico – sociale complexe cu rol de importanță interjudețeană, posedând dotări – echipări de nivel județean și zonal.

(3) Populația stabilă a municipiului Buzău la Recensământul populației și locuințelor din luna mai 2011 era de **115.494 locuitori**.

Art. 4 – (1) Prin Hotărârea de Guvern nr. 595/2013 s-a aprobat stema județului Buzău, prevăzută în **Anexa nr. 1**.

(2) Descrierea și semnificațiile elementelor însumate ale stemei județului Buzău sunt prezentate în **Anexa nr. 2**.

Art. 5 – (1) Stema județului Buzău se folosește cu prilejul unor manifestări de interes local, în acțiuni protocolare sau festive și poate fi reprodusă pe insigne, embleme, pe diferite tipărituri și alte obiecte destinate să contribuie la cunoașterea specificului local.

(2) În cazurile în care stema județului Buzău este reprodusă, expusă sau folosită împreună cu stema României, aceasta va fi așezată în dreapta stemei țării, privind stemele din față, și nu vor avea dimensiuni mai mari decât cele ale stemei țării.

(3) Stema județului Buzău, precum și folosirea acesteia se bucură de protecția legii.

(4) Atingerile de orice fel aduse stemei și împiedicarea folosirii acesteia atrag răspunderea civilă, administrativă sau penală, după caz, a persoanelor vinovate, potrivit legii.

Art. 6 – (1) Prin Hotărârea de Guvern nr. 850/2019 s-a aprobat steagul județului Buzău, prevăzut în **Anexa nr. 3**.

(2) Descrierea și semnificațiile elementelor însumate ale steagului județului Buzău sunt prezentate în **Anexa nr. 4**.

Art. 7 – (1) Steagul județului Buzău se folosește cu prilejul unor manifestări de interes județean, precum și în cadrul unor acțiuni protocolare sau festive.

(2) Steagul va fi arborat la sediul Consiliului Județean Buzău, precum și la sediul instituțiilor/serviciilor publice de interes județean, la intrarea principală, deasupra acesteia, și numai împreună cu drapelul României și drapelul Uniunii Europene.

(3) Steagul județului Buzău nu poate depăși în dimensiuni și număr de exemplare drapelul României și drapelul Uniunii Europene și va fi amplasat la același nivel cu acestea. Conform Legii nr. 141/2015 privind arborarea și folosirea de către unitățile administrativ-teritoriale a steagurilor proprii, cu modificările și completările ulterioare, drapelele și steagurile vor fi așezate în următoarea ordine: drapelul României, drapelul Uniunii Europene și steagul județului Buzău.

(4) Steagul județului Buzău, drapelul României și drapelul Uniunii Europene sunt arborate în bernă în zilele de doliu național, stabilite prin hotărâre a Guvernului.

CAPITOLUL II

SEDIUL, CONSTITUIREA ȘI ORGANIZAREA CONSILIULUI JUDEȚEAN BUZĂU

Art. 8 - (1) La nivelul județului Buzău este constituit **consiliul județean**, ca autoritate deliberativă a administrației publice locale în vederea realizării serviciilor publice de interes județean.

(2) Consiliul Județean Buzău se constituie ca rezultat al alegerilor locale generale, organizate în condițiile legii pentru un mandat de câte 4 ani.

Începând cu mandatul 2020-2024, Consiliul județean se completează cu președintele consiliului județean, ca autoritate executivă, ales în condițiile legii pentru alegerea autorităților administrației publice locale, care are drept de vot și conduce ședințele acestuia.

(3) La nivelul județului Buzău, Consiliul județean alege doi vicepreședinți din rândul consilierilor județeni validați, prin votul secret al majorității absolute, pe toată durata mandatului.

(4) Componenta nominală, perioada/perioadele de exercitare a mandatelor aleșilor locali, precum și apartenența politică a acestora, începând cu anul 1992, sunt prevăzute în **Anexa nr. 5** la prezentul statut.

(5) Administrația publică județeană se află în relații de colaborare și nu de subordonare cu autoritățile administrației publice locale. Raporturile dintre

autoritățile administrației publice locale din comune, orașe și municipii și cele de la nivel județean se bazează pe principiile autonomiei locale, legalității, cooperării, solidarității, egalității de tratament și responsabilității.

Art. 9 Conform prevederilor legale, categoriile principale de **atribuții ale consiliului județean** sunt:

a) atribuții privind înființarea, organizarea și funcționarea aparatului de specialitate al consiliului județean, ale instituțiilor publice de interes județean și ale societăților și regiilor autonome de interes județean;

b) atribuții privind dezvoltarea economico-socială a județului;

c) atribuții privind administrarea domeniului public și privat al județului;

d) atribuții privind gestionarea serviciilor publice de interes județean;

e) atribuții privind cooperarea interinstituțională pe plan intern și extern;

f) alte atribuții prevăzute de lege.

Art. 10 Potrivit art. 177 din Ordonanța de Urgență a Guvernului nr. 57/2019, cu modificările și completările ulterioare, consiliul județean se alege pentru un mandat de 4 ani, în condițiile legii privind alegerea autorităților administrației publice locale, care poate fi prelungit prin lege organică, în caz de război sau de catastrofă, ori alte situații expres prevăzute de lege atunci când, datorită acestor situații, nu pot fi organizate alegeri. Mandatul consiliului județean se exercită de la data la care consiliul județean este legal constituit până la data la care consiliul județean nou-ales este legal constituit.

Așadar, consiliul județean este un organ colegial, deliberativ, compus din consilieri județeni aleși prin vot universal, egal, direct, secret și liber exprimat.

Art. 11 - (1) Consiliul județean se întrunește în ședință ordinară cel puțin o dată pe lună, la convocarea președintelui consiliului județean.

(2) Consiliul județean se poate întruni și în ședințe extraordinare ori de câte ori este necesar, pentru problemele urgente, care nu pot fi amânate până la următoarea ședință ordinară, la cererea președintelui consiliului județean sau a cel puțin unei treimi din numărul membrilor consiliului, ori la solicitarea prefectului, adresată președintelui consiliului județean, în cazuri excepționale care necesită adoptarea de măsuri imediate pentru prevenirea, limitarea sau înlăturarea urmărilor calamităților, catastrofelor, incendiilor, epidemiilor sau epizootiilor, pentru apărarea ordinii și liniștii publice.

Art. 12 - (1) Convocarea consiliului județean se face în scris, de către președinte, prin intermediul secretarului general al județului, în termen de 5 zile de la data comunicării dispoziției de convocare pentru ședințele ordinare și în termen de 3 zile de la data comunicării dispoziției sau documentului de convocare pentru ședințele extraordinare.

(2) Convocarea consiliului județean se face prin dispoziția Președintelui, care se aduce la cunoștință publică și se transmite personal consilierilor județeni. Ședințele sunt, de regulă, publice.

(3) Ședințele consiliului județean sunt conduse de președinte sau, în absența acestuia, de unul dintre vicepreședinți, ori în cazul în care, din motive întemeiate, atât președintele, cât și vicepreședinții lipsesc, ședința va fi condusă de către un consilier ales cu majoritate absolută.

(4) În caz de forță majoră și de maximă urgență, pentru rezolvarea intereselor locuitorilor județului, convocarea consiliului județean se poate face de îndată.

Art. 13 - (1) În exercitarea atribuțiilor ce îi revin, consiliul județean adoptă hotărâri cu majoritate calificată, absolută sau simplă, după caz.

(2) Proiectele de hotărâri pot fi propuse de consilieri județeni, de președintele consiliului județean, de vicepreședinții consiliului județean sau de cetățeni. Redactarea proiectelor se face de către cei care le propun, cu sprijinul secretarului general al județului Buzău și al serviciilor din cadrul aparatului de specialitate al consiliului județean.

(3) Hotărârile se semnează de președinte sau, în lipsa acestuia, de vicepreședintele consiliului județean sau consilierul județean care a condus ședința și se contrasemnează de secretarul general al județului.

Art. 14 - (1) Potrivit art. 171, alin. (2), coroborat cu art. 597, alin. (2), lit. e) din Ordonanța de Urgență a Guvernului nr. 57/2019 privind Codul administrativ, cu modificările și completările ulterioare, președintele consiliului județean este ales în condițiile legii pentru alegerea autorităților administrației publice locale, care are drept de vot și conduce ședințele acestuia.

(2) Consiliul Județean Buzău își organizează comisii de specialitate pe principalele domenii de activitate.

Pot fi membri ai comisiilor de specialitate numai consilierii județeni.

Art. 15 - (1) La nivelul Consiliului Județean Buzău se organizează un număr de **5 comisii de specialitate**, după cum urmează :

a. *Comisia de studii, prognoze economico-sociale, buget-finanțe și administrarea domeniului public și privat al județului;*

b. *Comisia de organizare și dezvoltare urbanistică, realizarea lucrărilor publice, protecția mediului înconjurător, conservarea monumentelor istorice și de arhitectură;*

c. *Comisia pentru servicii publice, comerț și agricultură;*

d. *Comisia pentru activități științifice, învățământ, sănătate, cultură, culte, protecție socială, sportive și de turism;*

e. *Comisia pentru administrație publică locală, juridică, de disciplină, apărarea ordinii publice, respectarea drepturilor și libertăților cetățenești.*

(2) Comisiile de specialitate au următoarele atribuții:

a) analizează proiectele de hotărâri ale consiliului județean din domeniul lor de activitate;

b) întocmesc avize asupra proiectelor de hotărâri și asupra problemelor analizate, pe care le prezintă consiliului județean;

c) îndeplinesc orice alte atribuții stabilite prin regulamentul de organizare și funcționare a consiliului județean sau însărcinări date prin hotărâri ale consiliului județean, dacă acestea au legătură cu activitatea lor.

(3) Comisiile de specialitate își aleg, prin votul deschis al majorității absolute a consilierilor județeni ce o compun, câte un președinte și câte un secretar.

Art. 16 - (1) Consiliul județean poate organiza, în condițiile legii, comisii speciale de analiză și verificare, formate din consilieri județeni, pe perioadă determinată, la propunerea unei treimi din numărul consilierilor județeni în funcție sau a președintelui consiliului județean.

(2) De asemenea, autoritatea publică județeană poate organiza din proprie inițiativă sau din inițiativa președintelui, după caz, comisii mixte formate din consilieri județeni, funcționari publici și alți specialiști, pe perioadă determinată. Componența comisiilor mixte, obiectivele și perioada de desfășurare a activității acestora se stabilesc prin hotărâri ale consiliului județean. Ședințele comisiilor mixte sunt publice.

(3) Conform prevederilor din legi speciale, Consiliul Județean Buzău înființează și organizează următoarele comisii:

a) *Autoritatea teritorială de ordine publică a județului Buzău* - funcționează în baza prevederilor Legii nr. 218/2002 privind organizarea și funcționarea Poliției Române și ale Regulamentului de organizare și funcționare a autorității teritoriale de ordine publică aprobat prin Hotărârea Guvernului nr. 787/2002. Activitățile desfășurate de această autoritate au ca scop protejarea intereselor comunității și asigurarea climatului de siguranță și securitate publică;

b) *Comisia pentru protecția copilului*, care stabilește încadrarea în grad de handicap, se pronunță cu privire la stabilirea unei măsuri de protecție specială a copilului, soluționează cererile privind eliberarea atestatului de asistent maternal, precum și alte atribuții prevăzute de lege;

c) *Comisia de evaluare a persoanelor adulte cu handicap Buzău*, care are activitate decizională în domeniul încadrării persoanelor adulte în grad și tip de handicap, respectiv al drepturilor acestor persoane, cu respectarea legislației în domeniu;

d) *Consiliul tehnico-economic din cadrul Consiliului Județean Buzău* - constituit pentru analizarea, verificarea și avizarea documentațiilor tehnico - economice care stau la baza realizării investițiilor de interes județean;

e) *Comisia tehnică de amenajare a teritoriului și urbanism a județului Buzău*, organ consultativ cu atribuții de analiză, expertiză tehnică și consultanță, care asigură fundamentarea tehnică a avizului arhitectului șef;

f) *Comisia pentru acord unic*, constituită prin Hotărârea Consiliului Județean Buzău nr. 92/2020, aflată în structura Direcției pentru administrarea teritoriului și urbanism din cadrul aparatului de specialitate al Consiliului Județean Buzău. Comisia s-a înființat potrivit dispozițiilor Legii nr. 7/2020 de modificare și completare a Legii nr. 50/1991 privind autorizarea executării lucrărilor în construcții. Rolul acestei comisii este pentru obținerea, contra cost, în condițiile legii, la cererea solicitantului a avizelor și acordurilor necesare autorizării executării lucrărilor în construcții prin emiterea acordului unic, pe baza documentației pentru autorizarea executării lucrărilor de construire/desființare, însoțită de documentațiile tehnice de avizare specifice, depuse în format electronic;

g) *Consiliul Consultativ pe Probleme de Tineret*, organism consultativ pe lângă Consiliul Județean Buzău, care funcționează pe baza acordului structurat în ceea ce privește elaborarea și monitorizarea aplicării politicilor publice în domeniu tineretului, la nivel județean;

h) *Comisia specială de inventariere a domeniului public și privat al județului Buzău*, constituită prin Dispoziția Președintelui Consiliului Județean Buzău nr. 346/2019, pentru actualizarea domeniului public și privat al județului Buzău, precum și modificarea/completarea/abrogarea unor poziții din Inventarul bunurilor care aparțin domeniului public și privat al județului Buzău;

i) *Comisia pentru coordonarea implementării măsurilor necesare pentru îmbunătățirea condițiilor de viață a locuitorilor din așezările informale din județul Buzău*, constituită prin Hotărârea Consiliului Județean Buzău nr. 65/2020 în baza art. 22¹ din Legea nr. 350/2001 privind amenajarea teritoriului și urbanismului, astfel cum a fost completată prin Legea nr. 151/2019. Comisia are ca atribuții principale coordonarea și implementarea măsurilor necesare pentru îmbunătățirea condițiilor de viață a locuitorilor din așezările informale, acordarea de sprijin metodologic și operațional pentru autoritățile administrației publice

locale în cadrul procesului de identificare, monitorizare și organizare a așezărilor informale, monitorizează îndeplinirea responsabilităților și implementarea acțiunilor stabilite la nivel local;

j) *Comisia de evaluare și selecționare a asociațiilor și fundațiilor care solicită subvenții de la bugetul județului, conform Legii nr.34/1998, a cărei componență se aprobă prin hotărâre a plenului autorității;*

k) *Comisia de selecționare și evaluare a solicitărilor de finanțare nerambursabilă acordate în baza Legii nr. 350/2005, constituită prin Dispoziție a Președintelui Consiliului județean, formată din 7 membri (3 consilieri județeni, secretarul general al județului și 3 funcționari publici din aparatul de specialitate al Consiliului Județean Buzău).*

Art. 17 - (1) Președintele consiliului județean reprezintă județul în relațiile cu celelalte autorități publice, cu persoanele fizice și juridice române și străine, precum și în justiție și răspunde în fața alegătorilor de buna funcționare a administrației județene.

(2) Președintelui Consiliului județean i se subordonează întregul aparat de specialitate al consiliului județean.

Art. 18 În exercitarea atribuțiilor sale, președintele consiliului județean emite dispoziții cu caracter normativ sau individual. Dispozițiile emise de președintele consiliului județean devin executorii numai după ce sunt aduse la cunoștință publică sau comunicate persoanelor interesate, după caz.

Art. 19 Județul Buzău are un secretar general, salarizat din bugetul județului, funcționar public de conducere, cu studii superioare juridice, administrative sau științe politice, ce asigură respectarea principiului legalității în activitatea de emitere și adoptare a actelor administrative, stabilitatea funcționării aparatului de specialitate al consiliului județean, continuitatea conducerii și realizarea legăturilor funcționale între compartimentele din cadrul acestora.

CAPITOLUL III

ÎNTINDEREA ȘI DELIMITAREA TERITORIALĂ A JUDEȚULUI BUZĂU, LOCALITĂȚILE COMPONENTE, AMPLASAREA ACESTORA, PREZENTAREA GRAFICĂ ȘI DESCRIPTIVĂ, DISTANȚA DINTRE LOCALITĂȚILE COMPONENTE

Art. 20 - (1) Județul Buzău este situat în partea de sud-est a țării, între paralelele 44° 50` și 45° 40` și meridianele 26° 10` și 27° 20` , ocupând cea mai mare parte a bazinului hidrografic al râului cu același nume. Cuprinde în mod armonios toate formele de relief: munți – în partea de nord, câmpie – la sud, între acestea situându-se zona colinară subcarpatică.

Altitudinea maximă se înregistrează în Vârful Penteleu (1.772 m), iar cea mai mică în Valea Călmățuiului (40m).

Zona de munte este formată din Munții Buzăului și Munții Vrancei, componenți ai Carpaților de Curbură.

Zona de deal este cunoscută sub numele de Subcarpații Buzăului, fiind formată dintr-o succesiune de culmi deluroase și depresiuni; altitudinea culmilor variază între 400 și 800 m.

Zona de câmpie, componentă a Câmpiei Române, corespunde arealului cu altitudini cuprinse între 40 – 100m.

Se învecinează cu:

- județele **BRAȘOV** și **COVASNA**, la nord-vest;
- județul **VRANCEA**, la nord-est;
- județul **BRĂILA**, la est;
- județul **IALOMIȚA**, la sud;
- județul **PRAHOVA**, la vest.

Din punct de vedere al provinciilor istorice, Buzăul se află în Muntenia, învecinându-se cu celelalte două mari provincii românești - Moldova și Transilvania, poziție geo-politică care a influențat de-a lungul timpului evoluția și dezvoltarea județului.

(2) În condițiile în care o mare parte a reliefului județului Buzău este muntos, o trăsătură specifică a rețelei de localități este distribuția neuniformă a așezărilor în profil teritorial – cca 80% din acestea fiind amplasate în jumătatea de vest a județului, majoritatea – sate mici cu populație de până la 500 locuitori.

Evoluția localităților pe cele două planuri principale - așezări de câmpie și așezări de deal și de munte - a fost caracterizată de o serie de factori specifici - etnici, culturali, economici, politici, administrativi.

Relieful județului Buzău este variat și dispus în trei trepte: la Nord-Vest se găsesc Munții Buzău, parte a Carpaților de Curbură; la Sud-Est se găsește câmpia, aparținând Câmpiei Române, iar la mijloc, o regiune de dealuri acoperite cu livezi. Unele dealuri coboară spre sud, ceea ce le conferă un climat sud-mediteranean favorabil viticulturii, regiunea Pietroasele fiind renumită pentru vinurile sale.

Rețeaua de localități a județului Buzău se dispune pe **trei axe majore**:

- *Valea Buzăului*, cu legături interregionale spre Brașov și Brăila – Galați;
- *Râmnicu-Sărat – Buzău – Ploiești* care asigură legăturile interregionale pe direcția NE – SV;
- *Buzău – Pogoanele - Slobozia* cu o bifurcație spre Urziceni care face legătura cu zona de Sud a țării și cu o bifurcație la Rușețu spre Brăila, Galați.

(3) Județul Buzău dispune de o **rețea hidrografică** formată din râuri și lacuri.

Potențialul hidrografic este reprezentat de râul Buzău, pe cursul căruia există două amenajări hidroenergetice: barajul Siriu, cu centrala hidroelectrică Nehoiașu și barajul Căndești, cu amenajarea hidroenergetică Căndești-Vernești-Simileasca. Pe lângă acestea, mai există 5 centrale hidroelectrice de mică putere, amplasate pe râurile Bâsca fără Cale, Bâsca cu Cale, Bâsca și Slănic.

(4) **Flora** județului Buzău prezintă variații și elemente specifice pentru fiecare din cele trei tipuri de relief: câmpie, deal, munte.

(5) **Fauna** județului Buzău nu prezintă specii caracteristice, dar este foarte variată. Printre nevertebratele terestre întâlnite aici se numără o serie de moluște (*Helicella*, *Helix pomatia*, *Ena montana*), insecte, arahnide diverse, printre care o mențiune aparte o merită scorpionul carpatic (*Euscorpium carpathicum*).

(6) Terenurile arabile fertile reprezintă 45% din suprafața județului.

În zona montană predomină solurile podzolice, unde se găsesc podzolurile humice - feriiluviale, solurile brune argilo-humice, solurile brune acide, iar în luncile râurilor se găsesc soluri aluvionare. Aceste tipuri de soluri sunt favorabile culturilor pomilor fructiferi și pajistilor.

Solurile din cadrul dealurilor subcarpatice sunt brune podzolice, caracteristice pentru zonele depresionare. Soluri intrazonale legate de rocă, în special rendzine și pseudorendzine sunt caracteristice masivelor Istrița și Ciolanu. Pe pantele cu umezeală accentuată s-au format solurile gleice și humico-gleice. Alunecările de teren și rupturile de pantă au dus la o degradare masivă a solurilor pe văile Bălăneasa, Sărățel, Slănic, Chiojdu. În luncile râurilor, solurile sunt de luncă. Solurile din zona dealurilor au fertilitate medie și sunt favorabile culturilor de cereale păioase, în și cânepă pentru fibră, plante furajere fibroase, plantații de viță-de-vie și pomi fructiferi, în special meri.

Câmpiile sunt formate în special din cernoziomuri. Zona de la poalele Istriței, în piemontul Râmnicului și zona interfluviului dintre Călmățui și Hainta predomină cernoziomurile levigate. Partea de sud și est a câmpiei are în componență cernoziomurile ciocolatii și castanii. În Valea Călmățuiului și Valea Săratei, în zona localității Stâlpu, se întâlnesc solurile sărate, soluri cu o fertilitate mai scăzută. În sudul câmpiei Călmățuiului se găsesc cernoziomurile levigate nisipoase, acestea stabilizându-se în văile Buzăului, Călnăului, Slănicului și Râmnicului.

Cernoziomurile se pretează culturilor de floarea-soarelui, sfeclă de zahăr și plante medicinale, iar de-a lungul albiei râului Buzău se cultivă legume. În terasa Călnăului, pânza freatică este la mare adâncime, producțiile agricole fiind, din această cauză, foarte mult condiționate de precipitații.

(7) Resursele de subsol ale județului Buzău sunt formate din resurse de apă termominerală (apele minerale sulfuroase, feruginoase, clorosodice - Sărata Monteoru, Fișici, Nehoiu, Siriu și nămolul sapropelic, cu valoare terapeutică, de la Balta Albă), resurse de hidrocarburi, petrol și gaze asociate (depozite de origine organică - petrol, cărbune, chihlimbar, calcar, dar și depozite de origine minerală - sare, gresie, argilă, nisipuri, pietrisuri).

(8) Denumirea și lungimea râurilor și lacurilor, denumirea faunei și florei de pe raza teritorială a județului Buzău se regăsesc în **Anexa nr. 6** la prezentul statut.

(9) Suprafața județului Buzău este de **6.102,6 km²**, ceea ce reprezintă 2,6% din suprafața totală a țării.

(10) Localitățile extreme ale județului sunt: la nord – comuna Gura-Teghii, la sud – comuna Padina, la vest – comuna Chiojdu, la est – comuna Vâlcelele.

(11) Conform Legii nr. 315/2004 privind dezvoltarea regională în România, cu modificările și completările ulterioare, la nivel național s-au constituit 8 regiuni de dezvoltare, iar județul Buzău face parte din Regiunea de Dezvoltare Sud-Est – împreună cu județele Brăila, Constanța, Galați, Vrancea și Tulcea.

(12) Conform Legii privind stabilirea nomenclatorului unităților teritoriale statistice din România și cerințelor Regulamentului CE nr. 1059/2003 al Parlamentului și al Consiliului European privind stabilirea unui nomenclator comun al unităților teritoriale de statistică – NUTS, publicat în Jurnalul Oficial al Uniunii Europene nr. L 154/2003, s-au constituit patru macroregiuni la nivel național, județul Buzău făcând parte integrantă din MACROREGIUNEA DOI SUD-EST, alături de județele Brăila, Constanța, Galați, Tulcea și Vrancea.

Art. 21 - (1) Structura administrativ-teritorială a județului Buzău este reprezentată grafic în **Anexa nr. 7**.

(2) Denumirea și componența unităților administrativ-teritoriale ale județului Buzău, în conformitate cu prevederile *Legii nr. 2/1968 privind*

organizarea administrativ-teritorială a României, republicată, cu modificările și completările ulterioare, este structurată astfel:

- **Municipii – 2:** Buzău, Râmnicu-Sărat;
- **Orașe – 3:** Nehoiu, Pogoanele, Pătârlagele;
- **Localități componente ale municipiilor și orașelor – 12;**
- **Comune – 82;**
- **Sate – 476,** din care aparțin de municipii și orașe - 17.

(3) **Municipiul Buzău** reprezintă reședința județului Buzău și are o populație stabilă (rezidentă) de **115.494 locuitori** (date oficiale la Recensământul populației și al locuințelor din luna mai 2011). Este așezat pe partea dreaptă a râului Buzău, la limita dintre cursul său mijlociu și cel inferior, adică la zona de contact morfologic dintre Subcarpații de Curbură și Câmpia Română.

Este localitate urbană de **rangul II**.

(4) **Municipiul Râmnicu Sărat**, cu o populație stabilă (rezidentă) de **33.843 locuitori** (date oficiale la Recensământul populației și al locuințelor din luna mai 2011), este așezat în zona de nord-est a județului Buzău, pe malul stâng al râului Râmnicu-Sărat, la poalele unor dealuri aparținând glacisului Râmnicului, unde începe Câmpia Română.

Este localitate urbană de **rangul II**.

(5) **Orașul Nehoiu**, cu o populație stabilă (rezidentă) de **10.211 locuitori** (date oficiale la Recensământul populației și al locuințelor din luna mai 2011) este situat în partea de nord – vest a județului, în depresiunea Nehoiu de la poalele munților Siriu, Podu Calului și Culmii Ivănețu.

Nehoiu a fost declarat oraș în anul 1989 prin Legea nr. 2/1989.

Satele aparținătoare orașului Nehoiu sunt *Bâsca Roziliei, Chirlești, Curmătura, Lunca Priporului, Mlăjeț, Nehoiașu, Păltineni, Stănila și Vinețișu*.

Localitate componentă a acestui oraș este *Nehoiu*.

Este localitate urbană de **rangul III**.

(6) **Orașul Pătârlagele** - populație stabilă (rezidentă) – **7.304 locuitori** (date oficiale la Recensământul populației și al locuințelor din luna mai 2011) este așezat în zona de nord-vest a județului, în depresiunea omonimă, pe cursul superior al râului Buzău.

Pătârlagele a fost declarat oraș în anul 2004 prin Legea nr. 203/2004.

Satele aparținătoare ale orașului sunt *Mușcel, Poienile, Sibiciu de Sus, Stroești, Valea Lupului, Valea Sibiciului și Valea Viei*.

Localitățile componente ale acestei unități administrativ-teritoriale: *Pătârlagele, Calea Chiojdului, Crâng, Fundăturile, Gornet, Lunca, Mărunțișu și Mănăstirea*.

Este localitate urbană de **rangul III**.

(7) **Orașul Pogoanele** - populație stabilă (rezidentă) – **7.275 locuitori** (date oficiale la Recensământul populației și al locuințelor din luna mai 2011) este situat în sud-estul județului, în partea de vest a Câmpiei Bărăganului.

Pogoanele a fost declarat oraș în anul 1989 prin Legea nr. 2/1989.

Sat aparținător al orașului Pogoanele este *Căldărăști*.

Localitate componentă a orașului este *Pogoanele*.

Este localitate urbană de **rangul III**.

(8) Județul Buzău are **82 de comune** cu 459 de sate componente.

Ierarhizarea localităților rurale pe ranguri este următoarea:

- **sate reședință de comună:** 82 - localități rurale de **rangul IV;**

- **sate componente ale comunelor și sate care aparțin orașelor:** 476
- localități rurale de **rangul V**.

(9) Componenta unităților administrativ-teritoriale ale județului Buzău, în conformitate cu prevederile *Legii nr. 2/1968 privind organizarea administrativ-teritorială a României, republicată, cu modificările și completările ulterioare*, precum și distanțele dintre acestea și reședința de județ sunt prezentate în **Anexa nr. 8**.

CAPITOLUL IV

DATE PRIVIND ÎNFIINȚAREA JUDEȚULUI BUZĂU, PRIMA ATESTARE DOCUMENTARĂ, EVOLUȚIA ISTORICĂ

Art. 22 - (1) Configurația geografică, bogăția solului și a subsolului, prezența cursurilor de apă au făcut posibilă apariția a numeroase așezări pe teritoriul județului din cele mai vechi timpuri, a căror existență și continuitate de locuire este atestată de mărturiile arheologice descoperite în diverse situri.

(2) Numele Buzăului este legat de începuturile creștinismului pe aceste locuri, prin martirizarea lui Sava Gotul în anul 372 în râul Mousaios (Buzăul de astăzi).

(3) Centru comercial și meșteșugăresc străvechi, Buzăul s-a bucurat adesea de atenția cronicarilor, în contextul în care toți marii domnitori l-au tratat ca pe o zonă deosebit de importantă. În anul 1431, Buzăul este menționat ca punct vamal și important centru de schimb comercial.

(4) Prima mențiune documentară a Buzăului datează din anul 1481, când, printr-o proclamație către locuitorii ținuturilor Buzăului, Râmnicului și Brăilei, Ștefan cel Mare îi îndeamnă să-l recunoască domn al Țării Românești pe fiul său Mircea (în Moldova "ținut" = județ).

(5) Numeroase documente istorice atestă dezvoltarea în județul Buzău a meșteșugurilor și comerțului. Astfel, între secolele X și XVII la Bisoca, Lopătari se extrăgeau și prelucrau metale; morăritul, prelucrarea lemnului și a pietrei, tăbăcăritul au înregistrat dezvoltări importante. În toată perioada medievală populația județului a făcut față diverselor calamități naturale, dar și războaielor și ocupației otomane sau rusești.

Începând cu sec.XVIII – XIX ia amploare extracția cărbunelui și petrolului, se diversifică atelierele meșteșugărești, apar primele stabilimente industriale pentru prelucrarea lemnului, petrolului, textilelor și cerealelor.

Evenimentele din secolul al XIX-lea – revoluția de la 1821 condusă de Tudor Vladimirescu, revoluția din 1848 – au avut o mare influență asupra populației din județ, locuitorii participând la aceste evenimente cu multă însuflețire. Astfel, Buzăul a fost cel dintâi oraș de provincie în care s-au înființat detașamente ale gărzii naționale – armata revoluționară.

(6) La 1 ianuarie 1845 județul Buzău preia o mare parte din localitățile fostului județ Secuieni (Saac) cu reședința la Vălenii de Munte.

(7) Județ cu o gardă națională la 1848, care a cunoscut strădaniile marelui Nicolae Bălcescu pentru victoria revoluției, Buzăul s-a alăturat mișcării unioniste. În condițiile confruntărilor de opinii între unioniști și separatiști au loc și la Buzău alegeri pentru divanul ad-hoc, în rândul aleșilor buzoieni figurând, printre alții,

foștii revoluționari pașoptiști: *Scarlat Voinescu, Costache Ciochinescu, învățătorul Costache Moglan* din Grabicina.

(8) Aleșii Buzăului au susținut programul unionist, iar la 24 ianuarie 1859 și-au dat votul pentru alegerea ca domn și al Țării Românești a lui Alexandru Ioan Cuza, domnul Moldovei.

(9) În perioada interbelică au funcționat în județul Buzău o fabrică de produse ceramice, câteva mici rafinării, fabrici de postav și dimie, ateliere de produs lumânări, săpun, produse cosmetice, ateliere de tăbăcărie, câteva mori, o distilerie de alcool etc.

(10) Regimul comunist a fost instalat în România cu sprijinul ocupantului sovietic după detronarea regelui Mihai I, la sfârșitul anului 1947.

La 11 iunie 1948 în județul Buzău s-au naționalizat întreprinderi petrolifere, forestiere și unități ale industriei alimentare.

Pe harta economică a județului au apărut întreprinderi industriale și unități agricole, județul fiind considerat industrial-agrar.

(11) În anul 1968 a avut loc reorganizarea administrativ-teritorială a țării; odată cu această reorganizare, orașul Mizil cu localitățile limitrofe au trecut în componența județului Prahova, iar orașul Râmnicu Sărat, împreună cu o mare parte din comunele fostului județ Râmnicu Sărat au fost înglobate de județul Buzău.

(12) Regimul comunist a durat până la 21 decembrie 1989, când au izbucnit tulburări puternice în București, după ce în perioada 17-20 decembrie 1989 la Timișoara au avut loc mai multe demonstrații anticomuniste soldate cu intervenția forțelor de represiune.

(13) Au fost reactivate partidele politice istorice, s-au înființat alte partide politice, au avut loc alegeri parlamentare și locale (1990, 1992, 1996, 2000, 2004, 2008, 2012 și 2016), alegeri europarlamentare (2009, 2014 și 2019) și prezidențiale (1990, 1992, 1996, 2000, 2004, 2009, 2014 și 2019) a fost votată și promulgată noua Constituție a României (1991) cu prevederi democratice conform standardelor europene, a fost pusă în aplicare Legea fondului funciar conform căreia se retrocedează pământul foștilor proprietari sau moștenitorilor lor, s-a votat Legea retrocedării caselor naționalizate, are loc marea privatizare a întreprinderilor industriale. A avut loc o explozie a mass-media ca urmare a dreptului la libera exprimare și asociere.

Art. 23 Organizarea administrativă a județului, după Revoluția de la 1821 condusă de Tudor Vladimirescu, a avut următoarea evoluție istorică:

- 1821 - 1830 - Isprăvnicia Județului Buzău;
- 1831 - 1856 - Ocârmuirea Județului Buzău;
- 1857 - 1864 - Administrația Județului Buzău;
- 1865 - 1948 - Prefectura Județului Buzău;
- 1949 - 1950 - Comitetul Provizoriu al Județului Buzău;
- 1950 - 1951 - Sfatul Popular al Regiunii Buzău;
- 1952 - 1960 - Buzăul a făcut parte din Regiunea Ploiești, fiind organizat administrativ în 5 raioane - Buzău, Rm. Sărat, Beceni, Cislău și Pogoanele;
- 1960 - 1968 - Regiunea Ploiești - raioanele Buzău, Rm. Sărat și Cislău;
- 1968 - 1989 - Consiliul Popular al Județului Buzău;
- ianuarie 1990 - august 1990 - Primăria Județului Buzău;
- august 1990 - 10 aprilie 1992 - Prefectura Județului Buzău;
- 11 aprilie 1992 și până în prezent - Consiliul Județean Buzău.

CAPITOLUL V

CRITERIILE POTRIVIT CĂRORA SE POATE CONFERI ȘI RETRAGE PERSOANELOR FIZICE ROMÂNE SAU STRĂINE CALITATEA DE CETĂȚEAN DE ONOARE AL JUDEȚULUI BUZĂU

Art. 24 - (1) Potrivit art. 104 alin. (1) lit. e) din Ordonanța de Urgență a Guvernului nr. 57/2019 privind Codul administrativ, cu modificările și completările ulterioare, Statutul unității administrativ-teritoriale trebuie să conțină "criteriile potrivit cărora se poate conferi și retrage persoanelor fizice române sau străine calitatea de cetățean de onoare pentru unitatea administrativ-teritorială respectivă".

(2) Procedura privind criteriile potrivit cărora se poate conferi persoanelor fizice române sau străine, cu merite deosebite pe plan politic, economic, social, cultural sau altor persoane importante, reprezentative pentru județul Buzău, titlul de cetățean de onoare, drepturile de care se bucură aceste persoane, precum și condițiile de pierdere sau de retragere a titlului este prevăzută în **Anexa nr. 9**.

CAPITOLUL VI

COMPONENȚA ȘI STRUCTURA POPULAȚIEI JUDEȚULUI BUZĂU

Art. 25 (1) Evoluția populației județului Buzău în intervalul 1930 – 2017:

Anul	Număr persoane
29 decembrie 1930	377.463 persoane
25 ianuarie 1948	430.225 persoane
21 februarie 1956	465.829 persoane
15 martie 1966	480.951 persoane
5 ianuarie 1977	508.387 persoane
7 ianuarie 1992	516.307 persoane
1 ianuarie 1996	513.010 persoane
1 ianuarie 1997	509.840 persoane
1 ianuarie 1998	508.457 persoane
1 ianuarie 1999	506.525 persoane
1 iulie 2000	504.540 persoane
1 iulie 2001	503.451 persoane
18 martie 2002	496.214 persoane
mai 2011	451.069 persoane
1 iulie 2015	433.848 persoane
1 iulie 2016	428.542 persoane
1 iulie 2017	422.945 persoane

Din anul 1992 până în 2017 se remarcă o tendință continuă de scădere a populației, datorată atât sporului negativ (diferența dintre născuți vii și decedați), cât și soldului negativ al migrației externe (diferența dintre persoanele plecate din județ cu documente și persoanele venite în județ).

(2) În anul 2011, urmare Recensământului populației și al locuințelor, populația stabilă (rezidentă) a județului Buzău era de **451.069 persoane**, iar în anul 2017 populația rezidentă a scăzut la 422.945 persoane.

În **Anexa nr. 10** este prezentată populația stabilă (rezidentă) pe categorii de localități, municipii, orașe, comune și localități componente din județul Buzău.

(3) La data de 1 ianuarie 2019, conform datelor furnizate de Direcția Județeană de Statistică Buzău, populația după domiciliu a județului Buzău era de 465.901 persoane.

Art. 26 La nivelul anului 2011, structura populației pe **sexe** arată o ușoară predominare numerică a populației de sex feminin din totalul populației, aproximativ 49 % reprezintă populația masculină și 51 % populația feminină. Raportul între sexe este de 1.050 persoane de sex feminin la 1.000 persoane de sex masculin.

Art. 27 Pe **medii de viață socială** se constată că în mediul urban trăiesc 174.127 persoane (38,6 %), iar în mediul rural trăiesc 276.942 persoane (61,4 %). (Recensământul populației și locuințelor din anul 2011)

Art. 28 Densitatea populației este de 73,9 loc./kmp, cea mai mare densitate fiind înregistrată în municipiul Buzău (1.421 loc./kmp), municipiul Râmnicu Sărat (645 loc./kmp), comuna Mărăcineni (273 loc./kmp). (Recensământul populației și locuințelor din anul 2011).

Art. 29 - (1) Potrivit liberei declarații a persoanelor recenzate privind apartenența la o anumită etnie, structura populației după **etnie**, la recensământul din mai 2011, se prezintă astfel: 409.316 români (90,74 %), 20.376 romi (4,52 %), restul (4,73 %) reprezentând persoane care s-au declarat de altă etnie decât cea română.

(2) Ponderi semnificative ale populației care s-a declarat de etnie romă s-au înregistrat în localitățile: Calvinii, Râmnicelu, Zărnești, Cilibia, Bălăceanu.

Art. 30 Numărul persoanelor care s-au declarat de **religie** ortodoxă este de 423.441, reprezentând 93,9 % din totalul populației, 0,6% adventistă de Ziua a 7-a, 0,1% romano-catolică, 0,4% penticostală, 0,07% creștină după Evanghelie, 0,25 % alte religii. (Recensământul populației și locuințelor 2011)

Art. 31 - (1) În anul 2011, populația ocupată civilă era de 192.681 persoane, din care 111.051 bărbați (57,6 %) și 81.630 femei (42,4 %).

(2) Din totalul **populației ocupate civile**, 79.511 persoane se află în agricultură, silvicultură și pescuit (41,2 %), 30.145 persoane în industria extractivă și prelucrătoare (15,6 %), 19.697 persoane în comerț (10,2 %), 13.196 persoane în construcții (6,8 %), 9.865 persoane în administrație publică și apărare, asigurări sociale din sistemul public (5,1 %), 6.959 persoane în învățământ (3,6 %), 6341 persoane în sănătate și asistență socială (3,3 %) iar 26.967 persoane desfășoară alte activități (14,2 %). (Recensământul populației și locuințelor din anul 2011)

(3) În anul 2011, numărul mediu al salariaților pe activități ale economiei naționale era de 74.588 persoane, față de 79.600 persoane în anul 2002.

(4) **Rata de ocupare**, care reprezintă raportul între populația ocupată civilă (192.681) și total resurse de muncă (204.362 persoane) a fost în anul 2011 de 0,94 %.

(5) La nivelul anului 2011, numărul **șomerilor** a fost de 11.681 persoane, înregistrându-se o rată a șomajului de 5,7 % (față de 7,3 % pe total țară).

Art. 32 Datele statistice de la recensământ conduc la concluzia că există o tendință de îmbătrânire a populației, în special în mediul rural, generată de

migrarea tineretului spre zone cu locuri de muncă și infrastructură dezvoltată, inclusiv în străinătate. Astfel, populația în vârstă de 60 de ani și peste este de 116.336 persoane (25,8 % din populația totală, față de 22,3 % - media pe țară). În zona de munte procesul de îmbătrânire este atât de accentuat încât se estimează că peste câțiva ani unele sate vor dispărea pe cale naturală.

CAPITOLUL VII CĂILE DE COMUNICAȚIE EXISTENTE ÎN JUDEȚUL BUZĂU ȘI CATEGORIA ACESTORA

Art. 33 - (1) *Rețeaua de drumuri* a județului Buzău cuprinde:

a) 6 trasee de ***drumuri naționale*** (DN 1B, DN 2(E85), DN 2B, DN 10, DN 2C, DN 22) cu 69 poduri.

b) 38 de ***drumuri județene*** cu 187 poduri.

c) 274 de ***drumuri comunale***.

(2) Lungimea drumurilor publice din județ este de **2700.708 km** (DN+DJ+DC), având o densitate de 44,3 km/100km², peste densitatea medie pe țară de 36,1 km/100km². (Statistica teritorială, ediția 2019, densitatea medie pe țară la 31 decembrie 2017)

Din lungimea totală a drumurilor publice din județ, 320.414 km (11,87 %) sunt drumuri naționale, 951.476 km (35,23 %) drumuri județene și 1428.818 km (52,90 %) drumuri comunale.

De asemenea, județul Buzău mai are un număr de 6831 drumuri sătești, cu o lungime totală de 3172.037 km.

(3) În funcție de ***tipul îmbrăcăminții rutiere***, drumurile județene se împart în drumuri acoperite cu:

— beton de ciment	8,800 km
— îmbrăcăminte asfaltică ușoară	724,653 km
— piatră	203,347 km
— pământ	14,676 km

(4) Starea de viabilitate a drumurilor județene este prezentată în **Anexa nr. 11**, iar cea a podurilor județene se regăsește în **Anexa nr. 12**.

Art. 34 – (1) Teritoriul județului Buzău este echipat cu 245.941 km ***căi ferate***, din care 136.242 km linie cu o cale și 109.699 km linie cu două căi.

Lungimea rețelei de cale ferată electrificată este de 112.681 km și de 133.260 km cale ferată neelectrificată.

(2) *Densitatea căilor ferate* în județul Buzău este de 40 km/1000 km², fiind sub densitatea pe țară care este de 45.2 km/1000 km².

CAPITOLUL VIII

PRINCIPALELE INSTITUȚII DIN DOMENIUL EDUCAȚIEI, CERCETĂRII, CULTURII, SĂNĂTĂȚII, ASISTENȚEI SOCIALE, PRESEI, RADIOULUI, TELEVIZIUNII ȘI ALTELE ASEMENEA

Învățământ

Art. 35 – (1) Rețeaua de instituții școlare din județul Buzău cuprinde grădinițe, școli primare și gimnaziale, licee, grupuri școlare și școli postliceale, școli profesionale și patru unități școlare pentru învățământ special care asigură educația și instrucția pentru copiii cu handicap.

(2) Cele mai importante instituții de învățământ preuniversitar buzoian sunt: Colegiul Național "B.P. Hasdeu", "Colegiul Național "Mihai Eminescu", Colegiul Economic Buzău, Colegiul Pedagogic "Spiru Haret", Colegiul Național "Al. Vlahuță" Râmnicu Sărat, iar cele de învățământ superior sunt: Centrul Teritorial de Învățământ Economic Deschis la Distanță Buzău (Colegiul Universitar Economic Buzău, care aparține de Academia de Studii Economice București) și Universitatea Bioterra.

(3) Potrivit prevederilor Legii educației naționale nr. 1/2011, cu modificările și completările ulterioare, rețeaua școlară a unităților de învățământ de stat și particular preuniversitar se organizează de către autoritățile administrației publice locale, cu avizul conform al inspectoratelor școlare. Pentru învățământul special liceal și special postliceal, rețeaua școlară se organizează de către consiliul județean, cu consultarea partenerilor sociali și cu avizul conform al Ministerului Educației.

Sănătate

Art. 36 – (1) Serviciile medicale și de asigurare a sănătății populației sunt organizate printr-o rețea de unități medico-sanitare de nivel județean și local, cuprinzând spitalul județean, spitale locale (urbane și rurale), dispensare medicale, cabinete medicale individuale, ambulatorii de specialitate ale spitalelor, centre de sănătate, centru de transfuzie sanguină și serviciul de ambulanță județean.

(2) Din luna februarie 2009, a fost înființat, la Buzău, Serviciul Mobil de Urgență, Reanimare și Descarcerare (SMURD), unitate de intervenție publică integrată de importanță strategică, fără personalitate juridică, având în structura sa echipe integrate de reanimare, specializate în acordarea asistenței medicale și tehnice de urgență, precum și echipe cu personal paramedical, specializat în acordarea primului ajutor calificat.

Acest serviciu funcționează în cadrul Inspectoratului pentru Situații de Urgență "Neron Lupașcu" al județului Buzău, având ca operator aerian structuri de aviație ale Ministerului Afacerilor Interne, în colaborare cu Spitalul județean și cu autoritățile publice locale.

(3) Conform Legii nr. 139/1995 a Societății Naționale de Cruce Roșie din România a fost înființată Crucea Roșie Română, persoană juridică de drept public, autonomă, neguvernamentală, apolitică și fără scop patrimonial. Aceasta își desfășoară activitatea pe întreg teritoriul țării și are un caracter umanitar, ca organizație de ajutor voluntar, auxiliară a autorității publice.

Societatea Națională de Cruce Roșie din România se organizează și funcționează pe baza statutului propriu, ca singura societate de Cruce Roșie,

atât în timp de pace, cât și în timp de război, cu filială deschisă și în județul Buzău.

Principiile fundamentale, morale și juridice după care se desfășoară activitatea Societății Naționale de Cruce Roșie din România sunt cele ale Mișcării Internaționale de Cruce Roșie și Semiluna Roșie: umanitate, imparțialitate, neutralitate, independență, voluntariat, unitate și universalitate.

Societatea Națională de Cruce Roșie din România participă la activități cu caracter internațional, organizate în conformitate cu convențiile încheiate în acest domeniu, la care România este parte, precum și la alte acțiuni internaționale cu caracter umanitar este persoana juridică de drept public, autonomă, neguvernamentală, apolitică și fără scop patrimonial.

(4) Pe lângă rețeaua de unități medico-sanitare, la nivelul județului Buzău există și organizații non-guvernamentale care asigură, prin servicii de îngrijire la domiciliu pentru pacienți, prevenirea spitalizării și a respitalizării acestora, evitarea spitalizării prelungite și a instituționalizării, economie de fonduri (Crucea Alb-Galbenă Buzău, etc.).

Art. 37 Direcția Județeană de Sănătate Publică și Casa Județeană de Asigurări de Sănătate sunt principalele instituții publice din județul Buzău prin care este gestionată activitatea de asigurare a sănătății populației. Din bugetul propriu al județului Buzău se finanțează, în limita resurselor financiare disponibile, cheltuieli de întreținere și gospodărire, reparații, consolidări, extindere și modernizare a Spitalului Județean de Urgență Buzău.

Tipurile de unități medicale publice și private, precum și totalul lor la nivelul județului Buzău sunt prezentate în **Anexa nr. 13**.

Asistență și protecția socială

Art. 38 – (1) Asistența și protecția socială este realizată la nivelul județului Buzău prin servicii publice deconcentrate în teritoriu ale ministerelor și celorlalte organe centrale și prin servicii publice de interes județean.

(2) Implementarea și derularea politicilor de asistență și protecție socială se realizează, în principal, prin Agenția Județeană pentru Plăți și Protecție Socială Buzău și Agenția Județeană pentru Ocuparea Forței de Muncă Buzău - ca servicii publice deconcentrate - și, respectiv, Direcția Generală de Asistență Socială și Protecția Copilului Buzău - ca serviciu public sub autoritatea Consiliului Județean Buzău.

(3) Rețeaua de instituții de protecție socială este organizată la nivel județean prin complexe de servicii pentru copii cu dizabilități, complexe de servicii comunitare, centre rezidențiale pentru copii cu handicap, serviciul module rezidențiale de tip familial, cămine persoane vârstnice, centre de recuperare și reabilitare a persoanelor adulte cu handicap, centru de asistență medico-socială și centru de integrare prin terapie ocupațională.

(4) În conformitate cu prevederile Legii nr. 292/2011 a asistenței sociale, cu modificările și completările ulterioare, Strategia județeană de dezvoltare a serviciilor sociale se elaborează pe termen mediu/lung și cuprinde măsurile și acțiunile din domeniu, planificarea și bugetul acestora. Această strategie se dezbate și aprobă de Consiliul județean, cu avizul prealabil al Comisiei județene de incluziune socială și va sta la baza elaborării de către Direcția Generală de Asistență Socială și Protecția Copilului Buzău și consiliile locale a planurilor locale de acțiune, care vor cuprinde obiectivele operaționale în domeniul protecției și asistenței sociale.

(5) Rețeaua de unități de asistență și protecție socială din structura Direcției Generale de Asistență Socială și Protecția Copilului Buzău este redată în **Anexa nr. 14**.

Art. 39 Direcții sau compartimente de asistență socială sunt organizate și în aparatul de specialitate al primarului, la nivelul unităților administrativ-teritoriale din județ. La nivelul unor localități din județ mai există centre de zi pentru copii (Buzău, Balta Albă, Pârscov) și unități de asistență socială patronate de Fundația pentru copii "Sfântul Sava" Buzău - așezăminte pentru persoane vârstnice (Pietroasele, Amaru, Năeni) și campus pentru copii (Bisoca).

Sport

Art. 40 Activitatea sportivă, coordonată de Direcția Județeană pentru Sport și Tineret Buzău, se desfășoară în baze sportive special amenajate și pe stadioane/terenuri de fotbal – **Anexele nr. 15 și 16**.

Mass-media

Art. 41 – (1) Principalele publicații care se editează în județul Buzău sunt: Opinia, Șansa buzoiană, Observatorul buzoian, Reporter Buzoian, Buzoienii.ro, AgerPres, Buzăul Sportiv, Jurnalul de Buzău, Sănătatea Buzoiană, Informația Buzăului, Gazeta buzoiană, News Buzău, Buzău media, Muntenia de Buzău, Asociația Jurnaliștilor din Buzău, Revista Verde, Alarma Buzoiană, BuzauPlay, Buzăul în reportaje, DC News, Agora Buzău.

(2) Principalele tipografii din județul Buzău sunt: "ALPHA MDN", "EDITGRAPH", „VEGA PROD 94", „MAD LYNOTIPE", „EUROGRAFIC DESIGN", „MAD OFFSET", „TIPOGRUP PRESS EVENIMENTUL ROMÂNESC", „DANY CRIS", ș.a.

(3) Principalele posturi de radio care au emisiuni locale: "FOCUS", "PRO FM", "CAMPUS", "RADIO ROMÂNIA ACTUALITĂȚI". Alte posturi de radio care emit în Buzău sunt: "RADIO ZU", "EUROPA FM", "DIGI FM", "KISS FM", "RADIO BOOM", "VIBE FM", "MAGIC FM", "RADIO ROMÂNIA ACTUALITĂȚI", etc.

(4) Societăți comerciale de televiziune care au corespondenți la Buzău: PRO TV, ANTENA 1, ROMANIA TV, DIGI 24, TVR, CAMPUS TV, FOCUS TV, TV BUZAU, TV SUD-EST (ultimele patru televiziuni realizează și emisiuni locale).

(5) Societăți comerciale care transmit emisiuni TV prin cablu: TELEKOM, RCS-RDS, AKTA, DIGI, VODAFONE, ORANGE etc.

Cultură

Art. 42 Sub autoritatea Consiliului Județean Buzău funcționează următoarele **instituții de cultură**:

a) BIBLIOTECA JUDEȚEANĂ "V. VOICULESCU";

b) MUZEUL JUDEȚEAN BUZĂU;

c) TEATRUL "GEORGE CIPRIAN";

d) CENTRUL JUDEȚEAN DE CULTURĂ ȘI ARTĂ BUZĂU.

Art. 43 – (1) Județul Buzău este posesorul unui bogat și complex patrimoniu cultural-istoric, a cărui tradiție istorică multimilenară este dovedită de vestigii arheologice, de prezența unui număr impresionant de monumente istorice, de arhitectură și de artă aparținând diferitelor perioade istorice.

(2) Pe Lista Monumentelor Istorice din județul Buzău sunt incluse 501 **situri arheologice**, acoperind toate perioadele istorice - de la cea mai veche epocă a pietrei, paleoliticul, până la sfârșitul evului mediu.

Cele mai cunoscute și cercetate situri arheologice sunt cele de la Pietroasele, Năeni, Cârломănești (comuna Vernești), Pârscov, Gherăseni.

(3) Județul Buzău deține un număr important de **edificii religioase** (biserici, catedrale, mănăstiri, schituri) a căror importanță turistică derivă din vechime (majoritatea bisericilor de pe teritoriul județului Buzău datând din perioada secolelor XVIII și XX), arhitectură, conservarea unor picturi valoroase și din icoanele de o mare încărcătură spirituală.

Județul Buzău deține 13 mănăstiri și schituri și este unul din cele mai importante centre eparhiale ale Bisericii Ortodoxe Române: *Arhiepiscopia Buzăului și Vrancei* care are sediul în municipiul Buzău. În cadrul ansamblului arhiepiscopal pot fi văzute: Catedrala Voievodală „Adormirea Maicii Domnului”, ctitorită în anul 1649; Palatul Episcopal-construit pe vremea lui Constantin Brâncoveanu; Seminarul Teologic (1836); Colecția Muzeală Arhiepiscopală - înființată în 1955, care are o valoroasă colecție de artă veche bisericească și Catedrala Arhiepiscopală, ctitorie din anul 2009.

(4) Edificiile culturale din județul Buzău sunt reprezentate de **muzee și colecții muzeale, case memoriale și biblioteci**. Muzeele sunt reprezentative pentru istoria și cultura regiunii, facilitând totodată popularizarea cunoașterii acestora. Reprezentative sunt: Muzeul Județean Buzău, Muzeul Municipal Râmnicu-Sărat, Muzeul „Timpul Omului” din Mânzălești, Muzeul Satului din Lopătari, Muzeul Bisericesc, Colecția de artă brâncovenească, icoane, a Mănăstirii Rătești, Colecția Muzeală a Mănăstirii Ortodoxe Ciolanu, „Colecția muzeală Colți”, Colecția de etnografie și folclor – Casa Vergu – Mănăilă, Colecția de artă tradițională de la Brădeanu.

(5) În județul Buzău, obiective emblematice culturale mai sunt **taberele de sculptură** (Tabăra de sculptură în aer liber de la Măgura, Tabăra de sculptură în piatră de la Năeni, Tabăra de sculptură în lemn de la Meledic), Casa Memorială „Vasile Voiculescu” de la Pârscov, monumente și statui, dar și complexe arhitectonice urbane.

În **Anexa nr. 17** este prezentată *Lista Monumentelor Istorice* din județul Buzău.

(6) Programele, proiectele sau activitățile, după caz, a căror finanțare se asigură și din bugetul propriu al județului Buzău, prin care se promovează/consolidează elemente de identitate locală de natură culturală, istorică, obiceiuri și tradiții se regăsesc în **Anexa nr. 18** la statut.

Art. 44 - (1) Printre principalele **instituții de cultură** aflate în subordinea unităților administrativ-teritoriale din județul Buzău amintim:

a) Centrul Cultural „Alexandru Marghiloman”, aflat în subordinea Primăriei municipiului Buzău;

b) Muzeul Municipal Râmnicu-Sărat, Biblioteca Municipală Râmnicu-Sărat, Casa Municipală de Cultură „Florica Cristoforeanu” Râmnicu-Sărat, aflate în subordinea Primăriei municipiului Râmnicu-Sărat;

c) Casa de cultură „George Băiculescu”, în subordinea Primăriei orașului Nehoiu;

d) Centrul Educațional Integrat pentru Copiii și Tinerii din Comuna Cilibia, în subordinea Primăriei comunei Cilibia.

(2) La nivelul unităților administrativ-teritoriale din județ mai există cămine culturale, case de cultură și biblioteci.

Turism

Art. 45 Prin Hotărârea Consiliului Județean Buzău nr. 273/2016 s-a aprobat Strategia de Dezvoltare și Promovarea Turismului în Județul Buzău și a Planului Operațional 2016-2020.

Art. 46 - (1) Prin poziția sa în cadrul țării, județul Buzău se situează la contactul celor trei mari regiuni istorice: Muntenia, Moldova și Ardealul, dispunând de zone geografice majore cu potențial geografico-turistic complex și complementar. Localizarea geografică îi conferă județului Buzău o situație privilegiată derivată atât sincron, cât și diacronic. Astfel județul Buzău are o diversitate peisagistică particulară, dat fiind că dispune de toate formele importante de relief: câmpie, deal și munte, iar așezarea sa la întretăierea celor mai importante drumuri din zonă și apropierea de capitala țării fac din județul Buzău un punct de atracție important pe harta țării, însă insuficient exploatat. În plus, având componenta geografică de culoar, au existat dintotdeauna condiții optime de habitat ce au permis dezvoltarea unei adevărate armături urbane și a unui sistem de așezări rurale cu o personalitate aparte, toate favorizate, în apariție și dezvoltare, de un potențial de comunicație ridicat și de resursele complementare diversificate. Prezența unei morfologii variate, rezultat al conlucrării active între litologia diversă, pe de o parte, și evoluția geologică și hidrologică, pe de altă parte, au condus la o structurare etajată morfologic și altitudinal și la o fragmentare accentuată exercitată de către rețeaua hidrografică și, implicit, la o fizionomie cu totul aparte. Mai mult, toate acestea și-au pus amprenta într-o manieră specifică asupra caracteristicilor climatice și bioclimatice, asupra prezenței semnificative a componentei hidrografice și, nu în ultimul rând, asupra etajării biogeografice, fiecare dintre acestea constituind nu doar purtătoarele unor resurse atractive propriu-zise, ci și în factori auxiliari ai promovării însușirilor celorlalte, contribuției individuale atașându-i-se și aspectele favorabile derivate din conlucrarea părților, conturând astfel un cadru natural complex, diversificat și atractiv. Ca urmare a acestei situații se constată o anumită concentrare și specializare a categoriilor de obiective turistice pe trei componente majore, cu dominanța celor naturale ori antropice sau o combinația a celor două.

(2) Turismul buzoian este favorizat de potențialul natural variat, complex, de atracțiile istorice și culturale, de poziția geografică la răscrucea unor artere rutiere și feroviare importante.

(3) Potrivit *Ordonanței de Urgență a Guvernului nr. 142/2008 privind aprobarea Planului de amenajare a teritoriului național Secțiunea a VIII-a - zone cu resurse turistice*, la nivelul județului Buzău sunt prezentate unitățile administrative-teritoriale cu resurse naturale și antropice mari și foarte mari, și anume: Municipiul Buzău, orașul Nehoiu, orașul Pătârlagele, comunele Berca, Bisoca, Breaza, Buda, Chiojdu, Cislău, Colți, Gura-Teghii, Lopătari, Măgura, Mărgăritești, Mânzălești, Merei, Pănătău, Pietroasele, Siriu, Tisău, Viperești.

(4) Obiectivele turistice mai importante din județul Buzău sunt redate în **Anexa nr. 19**.

(5) Patrimoniul turistic natural este dominant-prin componentele sale: Munții Buzăului (ca parte a Carpaților de Curbură), Dealurile Subcarpaților de Curbură și Câmpiile Buzăului și Râmnicului ca părți ale Bărăganului românesc. Relieful montan este prezent pe o suprafață de peste 25% din cea a județului (*Munții Buzăului care au în componență Munții Siriu, Masivul Penteleu, Munții Podu Calului, Munții Monteoru și Culmea Ivănețu, precum și o mică parte din*

Munții Vrancei – care au trasee turistice marcate). Potențialul turistic este dat și de rețeaua hidrografică, clima, flora și fauna cinegetică și piscicolă, foarte variate și atractive.

Art. 47 – (1) Pe teritoriul județului Buzău s-au definit ca și categorii de **arii naturale protejate**: *parcuri naturale, monumente ale naturii și rezervații naturale*.

În județul Buzău există în prezent 3 mari categorii de arii naturale protejate:

A. – Arii naturale protejate incluse în Rețeaua Ecologică Europeană "Natura 2000": 11 situri de importanță comunitară și 4 situri de protecție avifaunistică;

B. – Arii naturale protejate de interes național: 15 rezervații și monumente ale naturii;

C. – Arii naturale protejate de interes județean: 9 rezervații și monumente ale naturii.

D. – Geoparcul Ținutul Buzăului.

(2) În **Anexa nr. 20** sunt prezentate **Ariile naturale protejate** din județul Buzău.

(3) Pentru refacerea sănătății, turiștii pot beneficia de tratament în **stațiunea balneoclimaterică Sărata Monteoru**, faimoasă pentru apele tămăduitoare, mai ales în cazul afecțiunilor reumatismale.

(4) În **Anexa nr. 21** sunt prezentate principalele **structuri de primire turistică** cu funcțiuni de cazare din județul Buzău.

Finanțe-bănci

Art. 48 Instituțiile financiar-bancare ocupă un loc important în peisajul economic al județului Buzău. Lista filialelor băncilor care funcționează în județ este redată în **Anexa nr. 22**.

Cercetare

Art. 49 - (1) Județul Buzău are un potențial important privitor la cercetarea științifică în agricultură, aici desfășurându-și activitatea câteva **stațiuni** cu profil vegetal, și anume:

a) Stațiunea de cercetare și producție legumicolă Buzău;

b) Stațiunea de cercetare și producție viti-vinicolă Pietroasele;

c) Stațiunea de cercetare și producție pomicolă Istrița.

(2) Condițiile favorabile existente în județ au creat posibilitatea dezvoltării zootehniei. Pe raza județului se află două **herghelii** pentru creșterea cailor de rasă (Cislău și Rușețu), Stațiunea de cercetare și creștere a ovinelor Rușețu și o Stațiune de cercetare și creștere a bovinelor (Dulbanu – Amaru).

CAPITOLUL IX

PRINCIPALELE FUNCȚIUNI ECONOMICE, CAPACITĂȚI DE PRODUȚIE DIVERSIFICATE DIN SECTORUL SECUNDAR ȘI TERȚIAR, PRECUM ȘI DIN AGRICULTURĂ

Art. 50 – (1) Județul Buzău se remarcă prin diversitatea ramurilor economice specifice economiei naționale, predominantă fiind industria, urmată de agricultură, comerț și servicii. Din punct de vedere istoric, activitatea economică din județ are la bază comerțul deoarece Buzăul a apărut și s-a dezvoltat ca târg la întretăierea căilor comerciale care fac legătura între Dobrogea, Muntenia, Moldova și Transilvania. Exceptând intrarea în municipiul Buzău prin bariera Brăilei, unde au fost amplasate în special obiective industriale, toate celelalte intrări s-au dezvoltat în principal pe segmentul comercial.

(2) În **Anexa nr. 23** este prezentat *Numărul firmelor înregistrate la Oficiul Registrului Comerțului de pe lângă Tribunalul Buzău, după forma juridică*, iar în **Anexa nr. 24** este prezentat *Numărul societăților active din județul Buzău după profilul economic*.

(3) **Anexa nr. 25** redă *Evoluția produsului intern brut* în ultimii ani, la nivel de județ, conform datelor statistice postate pe www.buzau.INSSE.ro.

(4) Reprezentante ale unor firme importante din țară și de peste hotare relevante pentru interesul pe care acestea îl acordă Buzăului sunt: AGRANA ZUCKER, AIR LIQUIDE, ALLIANZ, ALFA ROMEO, BOSCH, BUNGE, CANON, DACIA, DANONE, EUROPHARM, FIAT, FORD, GEALAN, GROUPE SOCIÉTÉ GÉNÉRALE, ING NEDERLANDEN, KODAK, KONIKA, LIVING PLASTIC INDUSTRY, LUKOIL, MARTELLI EUROPE, MERCEDES-BENZ, NISSAN, OMV, PETROM, RAIFFEISEN BANK, RENAULT, ROMCARBON, ROMPETROL, ROMSTAL, SAAB BREWERY, SUZUKI, SHELL, SKODA, STRABAG, TOYOTA, VAE APCAROM, VAILLANT, VEKA, XEROX, etc.

Industria

Art. 51 – (1) După naționalizarea din 1948, și în mod special începând cu anii '60, Buzăul a fost industrializat intens. S-au dezvoltat astfel industria metalurgică, industria construcțiilor de mașini, industria echipamentelor electrotehnice, producția de produse mecanice de asamblare și de garnituri de frână și de etanșare, producția de aparate și echipamente pentru calea ferată, de filtre de apă și ulei pentru autovehicule, industria sticlei, industria lemnului, producția de fire textile, confecții textile și de tricotaje, producția de panouri din beton și de produse ceramice, producția de zahăr, ulei, bere, carne și produse din carne, producția obiectelor din mase plastice. Alături de aceste produse care își găsesc corespondent și până în 1990, au apărut altele noi, cum sunt: producția de încălțăminte, de pulberi metalice pentru fabricarea electrozilor de sudură, de filtre și sisteme complexe pentru purificarea apei, aparate de purificare a aerului, de piese din pulberi metalice, mobilă și mic mobilier, tâmplărie din aluminiu și plastic etc. Principalele unități industriale au fost înființate în perioada 1965 -1975 și erau concentrate în zona sudică a municipiului Buzău. După 1989, majoritatea societăților cu profil industrial și-au restructurat activitatea, astfel încât au apărut societăți industriale noi care au continuat activitatea coloșilor industriali de pe platforma industrială buzoiană și

care au introdus noi ramuri industriale în circuitul economic al județului. După anul 1990, județul Buzău și-a văzut industria salvată de mai multe multinaționale dar și de prima generație de antreprenori români. Agrana, Sab Miller, Voestalpine, Bunge sunt câteva din multinaționalele care au repus pe picioare o parte din industria buzoiană, care fără investiții majore ar fi dispărut. La o serie de produse industriale, Buzăul ocupă locul principal în producția țării.

(2) Pentru câteva produse industriale, județul Buzău este singurul producător din România. Este vorba de:

- aparate de cale ferată, tirfoane de cale ferată, traverse metalice: VOESTALPINE VAE APCAROM SA, COMPANIA DE PRODUCȚIE FERROVIARĂ SRL;

- garnituri de frână și elemente de etanșare pentru autovehicule: FERMIT SA RM. SĂRAT;

- pulberi metalice pentru compoziția electrozilor de sudură, cât și pentru sintetizarea unor piese mecanice sau pentru recondiționarea de piese uzate: HOEGANAES CORPORATION EUROPE SA;

- echipamente și sisteme complexe de purificare a apei, precum și a altor fluide alimentare, care înglobează cartușe filtrante sau filtrant-absorbante în combinație cu alte tehnologii de filtrare (dionizare, oxidare cu lumină ultravioletă, ultrafiltrare): INSERV AQUA SRL.

Pentru alte câteva produse, Buzăul ocupă un loc important în economia națională, astfel:

- plase sudate pentru construcții, sârme zincate, sârme trase, sârme profilate, împletituri, oțel beton, cuie, caiele etc. - DUCTIL STEEL S.A.;

- electrozi de sudură - DUCTIL S.A.;

- geamuri pentru aparatură electrocasnică - GEROM S.A.;

- parbrize auto - GLASSCORP SA, cel mai mare producător din țară;

- organe de asamblare pentru industria electrotehnică și electronică (șuruburi, șaibe, piulițe, nituri, prezoane, etc) – ELARS Rm. Sărat;

- filtre auto, echipamente protecție, suportți trafic rutier din PVC, produse din polietilenă, polipropilenă, polistiren - ROMCARBON SA;

- sisteme de conducte compozite (tuburi, fittinguri, mufe etc.) - SUPERLIT ROMÂNIA S.A.;

- produse ale industriei de echipamente electrice și optice: EXIMPROD POWER SYSTEMS SRL, RECOMPLAST SRL, TOTAL ELECTRIC AUTOMATIZARI SRL, CONTACTOARE SA, ROMPLAST SA, SISTEM EUROTEH SRL, PUBLIC SAFE DRIVE SRL.

Se mai fabrică, de asemenea:

- saci tip „big bags” din polipropilenă - LIVINGJUMBO INDUSTRY S.A.;

- construcții metalice, produse metalice, utilaje - ROTEC SA, FORJA ROTEC SA, METAL SOMET SA;

- stingătoare de incendiu și alte produse specifice PSI: INSTAL SOMET SA, EUROSTING AAW INDUSTRY SRL;

- produse chimice: adezivi, vopsele, lacuri, produse întreținere: ALCHIM PRO EXPERT SRL, ALCHIM 96 SRL;

- coturi și teuri din oțel carbon: FORJA ROTEC SRL, SARA SRL;

- construcții civile și industriale: CONCAS SA, VOINEA CONSTRUCT SRL, AURORA INCONSTRUCT SRL, LICIU CON SRL, URBIS SERV SRL, CONFERIC SRL;

- lucrări de instalații tehnico-sanitare, lucrări de instalații electrice, alte lucrări speciale de construcții: MULTIPROD ENERGO SRL, INEL SA, etc;

- utilaj tehnologic pentru economia națională, confecții metalice (metalurgie, siderurgie, energetică, industria alimentară, chimie, minerit, agricultură), piese de schimb, piese forjate liber și în matriță, cazane de abur, boilere pentru apă menajeră, electrofiltre, capace anși și coturi anși, instalații mobile de distribuție, produse petroliere, reductoare și carcase metalice, diverse piese și componente industriale: ROTEC SA BUZAU, UPS SRL, HEURTEY PETROCHEM MANUFACTURING SA, BETA SA, TEHNIC GAZ SRL, HORECO IMPEX SRL, etc;

- fabricarea de articole de robinetărie: ROWATER NET SA, STRING SRL;

- piese mecanice sintetizate din carburi metalice: METAL SOMET SA;

- produse din sticlă pentru uz casnic, decorativ și industrial: GLASSCORP SA, CLESTAR SRL;

- traverse din beton pentru calea ferată: TRAVERTEC SRL;

- cherestea, mobilă și alte produse din lemn: NIKMOB SA, NEO PAL GRUP SRL, ROMVITRINE SRL, SOMET SRL, MOLIDUL IMPEX SRL, LEMNKING MANUFACTORY SRL;

- fire acrilice 100% sau în amestec cu lână, poliamidă, vâscoză, bumbac sau in, fire simple sau răsucite, fire cu napeuri sau fantezi: INDUSTRIA FILATI SRL, ENUBENAL FASHION SRL;

- confecții textile: există o gamă largă de firme mari, cooperative sau firme mici care produc confecții textile și tricotaje sau finisează materiale textile: MARTELLI EUROPE SRL, CONFEX SOCIETATE COOPERATIVA, RING TEXTILE PRODUCTION RTP SRL, LONDON FASHION SRL, etc;

- produse ale industriei de pielărie și marochinărie: DAW PRODUCT SRL, ROMPIELE COM SRL, MOPIEL SRL, etc;

- produse ceramice și panouri din beton pentru construcții: ARGHIR PRODEX SRL, BIBIS COM SRL, CIFA TOTAL CONSTRUCT SRL, etc;

- imprimate, etichete, pliante, broșuri, reviste, cărți: DANY CRIS 93 PAPETARIE SRL, ALPHA MDN SRL, VEGA PROD 94 SRL, etc;

- produse de morărit și panificație: BOROMIR PROD SA, USCAR FARINA SRL, etc;

- carne și produse din carne: AAYLEX PROD SRL, GENERAL AGRO COM SERVICE SRL, COMSORADI SRL, PRODUSE TRADITIONALE GABIOTI DIN PLESCOI SRL, etc.

Alți producători importanți în industria alimentară sunt: SOUFFLET MALT ROMANIA deținută integral de grupul francez Soufflet și care produce malț pentru fabricile de bere; AGRANA ZUCKER (zahăr); SAB MILLER (bere); BOROMIR (pâine și produse din pâine); MERIDIAN AGROIND (fabricarea produselor lactate și brânzeturilor); LEGUME-FRUCTE SA (procesare legume și fructe).

Investitori taiwanezi, elvețieni, dar și instituții financiare internaționale plus oameni de afaceri români se află în spatele Green Group, un holding de companii specializate în reciclarea deșeurilor și care ocupă locuri fruntașe în topul afacerilor buzoiene, prin GREENFIBER INTERNATIONAL și GREENTECH. Una dintre cele mai recente investiții în Buzău a fost de opt milioane de euro în una din cele mai mari stații de sortare de deșeuri de mase plastice din Europa, cu o capacitate de circa opt tone pe oră. Sortarea se realizează automat, cu o instalație optoelectronică de ultimă generație.

Împreună cu ROMCARBON SA, a fost creat unul dintre cele mai mari centre de procesare a plasticelor amestecate din Europa. Astfel, plasticele ajung la

Buzău într-un amestec de culori și calități, iar în fabrica de aici sunt prelucrate. Ele sunt sortate pe categorii și culori, după care acestea sunt granulate. Green Fiber Internațional este singurul producător din România și al doilea mare producător din Europa pentru fibra reciclată poliestică, obținută din materie primă 100% reciclată.

Unul dintre cei mai mari investitori străini în județ este grupul agro-alimentar american BUNGE. Acesta a cumpărat în 2007 fabrica de ulei din Buzău, în modernizarea căreia a investit circa 25 de milioane de dolari. Deși unii priveau fosta întreprindere comunistă ca pe o unitate ce urma să fie închisă, noii proprietari au reușit nu numai să o repună pe linia de plutire, dar chiar să o facă foarte competitivă. Astfel încât producătorul mărcilor Floriol, Unisol sau Ulvex, Bunge România SRL, ocupă prima poziție a clasamentului județean, după cifra de afaceri, urmată de "sora" sa specializată în comerțul cu cereale, Bunge Danube Trading SRL.

(3) Conform statisticilor din anul 2017 pentru județul Buzău, după cifra de afaceri, pe primul loc se situează industria prelucrătoare, cu un preț curent de 6098 milioane lei, iar pe locul doi se situează industria extractivă, cu un preț curent de 310 milioane lei.

Comerțul

Art. 52 – (1) În 1865 a luat ființă Camera de Comerț Buzău, iar în 1867 a apărut prima bancă. În 1873 se organizează „hala de pește” în „piața mare”, iar în 1878 se înființează „Piața Dacia”, important centru comercial. Orașul Buzău va cunoaște o dezvoltare comercială deosebită odată cu construirea liniilor de cale ferată București - Buzău - Galați (1872) și Buzău – Mărășești (1881).

În 1895 se înființează Agenția Buzău a Băncii Naționale (printre primele din țară), iar în 1896 și o sucursală a Băncii Agricole. Tot din această perioadă există mărturii despre „Serviciul de măsuri și greutate”, cât și despre „Serviciul statistici”. Comerțul se făcea în această perioadă în magazine, prăvălii, tarabe, dughene, piață, târg.

Un rol important în dezvoltarea comerțului l-au jucat „târgurile” Buzăului, în oborul care se desfășura săptămânal, se vindeau cereale, material lemnos, legume și zarzavaturi, animale, produse animaliere, produse de ceramică și chiar forță de muncă. „Nedeea Penteleu” sau „Târgul de două țări” a fost până în sec.XVIII locul unde se făcea comerț cu lână. Celebrul târg periodic „Drăgaica” este atestat documentar în „Dania” făcută Alexandru Ipsilanti la 26 august 1788, care dă Episcopiei acest târg cu toate veniturile sale, inclusiv dreptul de monopol asupra desfacerii produselor alcoolice. În Drăgaică se comercializau lână, blănuri, vinuri, cereale, material lemnos, bunuri casnice, produse de manufactură; participau vânzători și cumpărători locali, dar și din alte județe și din străinătate, în special comercianți de stofe englezești și covoare orientale. Vechea tradiție de târg a Buzăului se păstrează încă, târgul Drăgaica ținându-se în luna iunie, în preajma solstițiului de vară și reunind mici producători și comercianți din diverse regiuni ale României.

După 1989, vechile artere comerciale ale Buzăului au început să se reconfigureze. Reluând activitățile tradiționale din perioada interbelică, au reînceput să funcționeze zonele comerciale Marghiloman, bulevardul Gării și strada Transilvaniei. La nivelul județului se identifică zone comerciale dezvoltate de-a lungul principalelor artere de circulație: Mărăcineni, Poșta Câlnău, Oreavu (Valea Râmnicului), Merei. Apariția show-room-urilor, a reprezentanțelor

firmelor străine și românești, a supermarket-urilor și mall-urilor, reîntregesc imaginea comerțului buzoian.

(2) Comerțul cu ridicata contribuie cu un procent însemnat la realizarea cifrei de afaceri a județului, remarcându-se în această ramură: AGRINVEST SRL, SOUFFLET AGRO ROMANIA SRL, VP CEREALE BZ SRL, CERAX AGRO GLOBAL SRL, RELCOM 95 SRL, etc.

(3) La comerțul cu amănuntul, se remarcă societățile: ELCAR GID SRL, GENERAL AUTOCOM S.R.L., VIOSTAR COM SRL, AUTOSKY PERFORMANCE SRL, AUTOTRANZIT SRL, CLIOCOMSERV SRL, etc.

(4) Rețeaua de târguri și oboare, precum și calendarul târgurilor și serbărilor sunt redată în **Anexa nr. 26**.

Agricultura

Art. 53 – (1) Relieful variat și condițiile pedoclimatice favorabile au condus la practicarea pe scară largă a agriculturii în județul Buzău.

(2) Județul Buzău deține o suprafață agricolă de 402.346 hectare, ceea ce reprezintă 2,7% din suprafața totală agricolă a țării.

Principalele culturi care formează producția agricolă vegetală sunt: cereale boabe (grâu, secară, orz, porumb), cartofi, sfeclă de zahăr, floarea soarelui, struguri și fructe.

În zona colinară predomină plantațiile de vii, cunoscute mai ales prin podgoriile Dealu Mare, cu renumitul centru viticol Pietroasele și Dealul Călnăului, specializat în producerea vinurilor roșii.

Pe văile Buzăului, Slănicului și Râmnicului, se întâlnesc numeroase plantații de meri, pruni, vișini, caiși, etc.

Condițiile favorabile existente au creat posibilitatea dezvoltării zootehniei, remarcată prin creșterea bovinelor, porcinelor, ovinelor și păsărilor.

(3) În județ se află două stațiuni pentru creșterea cailor de rasă – Cislău și Rușețu, o stațiune de cercetare și creștere a bovinelor – Dulbanu, o stațiune de cercetare și creștere a oilor de rasă – Rușețu, precum și trei stațiuni cu profil vegetal: Stațiunea de cercetare și producție viti-vinicolă Pietroasele, Stațiunea de cercetare și producție pomicolă Căndești și Stațiunea de cercetare și producție legumicolă Buzău.

(4) Prelucrarea produselor agricole se asigură prin societăți comerciale specializate în industria cărnii, a laptelui, a sfeclei de zahăr, a legumelor și fructelor, precum și prin unități de morărit și panificație, de vinificație, de producere a uleiului comestibil, a berii, a spiritului și a furajelor combinate.

În pofida potențialului agricol ridicat, capacitatea de prelucrare a produselor agricole este scăzută, datorită tehnologiilor învechite. Fragmentarea suprafețelor arabile în porțiuni mici este un alt obstacol în calea dezvoltării agriculturii. Potențialul economic scăzut al micilor ferme și managementul ineficient al exploatărilor agricole au determinat subdezvoltarea sectorului de prelucrare a produselor agricole.

CAPITOLUL X

SERVICII PUBLICE AFLATE SUB AUTORITATEA CONSILIULUI JUDEȚEAN BUZĂU

A. Instituții aflate în subordinea Consiliului Județean Buzău

Direcția generală de asistență socială și protecția copilului Buzău

Art. 54 - Prin Hotărârea Consiliului județean nr.130/29.12.2004 s-a înființat și organizat, începând cu data de 01 ianuarie 2005, *Direcția generală de asistență socială și protecția copilului a județului Buzău*, ca instituție publică cu personalitate juridică în subordinea Consiliului județean Buzău, prin comasarea Direcției județene de asistență socială și a Direcției generale pentru protecția drepturilor copilului, în scopul realizării măsurilor de asistență socială în domeniul protecției copilului, familiei, persoanelor singure, persoanelor vârstnice, persoanelor cu handicap, precum și a oricăror persoane aflate în nevoie.

Direcția județeană de evidență a persoanelor

Art. 55 - (1) În aplicarea *Ordonanței Guvernului nr. 84/2001 privind înființarea, organizarea și funcționarea serviciilor publice comunitare de evidență a persoanelor, aprobată prin Legea nr. 372/2002, cu modificările și completările ulterioare*, prin Hotărârea nr. 129/2004 a Consiliului județean Buzău, s-a înființat *Direcția județeană de evidență a persoanelor*, instituție publică de interes județean sub autoritatea administrației publice județene.

(2) Direcția județeană de evidență a persoanelor are ca obiectiv principal exercitarea competențelor ce îi sunt date prin lege pentru punerea în aplicare a prevederilor actelor normative care reglementează activitatea de evidență a persoanei, starea civilă și eliberarea documentelor în sistem de ghișeu unic.

Teatrul "George Ciprian" Buzău

Art. 56 - (1) Teatrul „George Ciprian” Buzău a fost fondat în 1995 la inițiativa dramaturgului, actorului și regizorului Paul Ioachim, care a devenit și primul director al teatrului. Este primul teatru de proiecte din România.

(2) Aflat în centrul vieții culturale a Buzăului, Teatrul “George Ciprian” Buzău produce și organizează spectacole care se adresează întregii familii, precum și activități culturale variate ce își propun să implice comunitatea locală. Festivalurile pe care le organizează anual precum și turneele spectacolelor au contribuit la prestigiul teatrului la nivel național.

Muzeul Județean Buzău

Art. 57 – (1) Muzeul Județean Buzău este principala instituție muzeală din județul Buzău. Bazele sale au fost puse de către Basil Iorgulescu și dezvoltarea colecțiilor a determinat mai multe etape de extindere. Actualul sediu este al treilea. Din 1977 până în prezent este adăpostit în clădirea fostei Școli de Fete. Clădirea, construită între 1931 și 1937, este inclusă în lista monumentelor istorice, numărându-se printre cele mai impunătoare construcții ale orașului.

(2) Pe lângă consistentele colecții de **istorie și arheologie**, fondul muzeului a crescut permanent, îmbogățindu-se cu bunuri de valoare **etnografică, artistică, numismatică** și din domeniul mineralogiei și

al **științelor naturale**. Deține peste 46.000 de piese de muzeu, organizate în colecții muzeale și de etnografie/artă populară.

(3) Sub egida instituției s-au publicat o serie de cărți („Biblioteca Mousaios”), 2 buletine științifice anuale („Mousaios” și „Analele Buzăului”), cataloage și monografii, rod al activității științifice de cercetare dusă în cadrul instituției muzeale.

Biblioteca Județeană “Vasile Voiculescu” Buzău

Art. 58 Biblioteca Județeană “Vasile Voiculescu” Buzău a fost înființată în anul 1973 de către profesorul Basil Iorgulescu, ca prima bibliotecă publică din Buzău. După schimbarea mai multor titulaturi, prin Decizia nr. 284/27 septembrie 1991 se acordă Bibliotecii Județene numele lui Vasile Voiculescu.

Centrul Județean De Cultură și Artă Buzău

Art. 59 – (1) Prin Hotărârea Consiliului Județean Buzău nr.68/2013, s-a înființat *Centrul Județean de Cultură și Artă Buzău*, prin reorganizarea și comasarea Centrului Județean pentru Conservarea și Promovarea Culturii Tradiționale Buzău și Școlii Populare de Arte și Meserii Buzău.

(2) Centrul Județean De Cultură și Artă Buzău este persoană juridică de drept public, cu personalitate juridică, având statutul de așezământ cultural de interes județean, care se organizează și funcționează sub autoritatea Consiliului Județean Buzău. Scopul principal al Centrului Județean este furnizarea de produse și servicii culturale comunitare în vederea creșterii gradului de acces și de participare a cetățenilor la viața culturală.

(3) Situația așezămintelor culturale din județ este redată în **Anexa nr. 27**.

Spitalul Județean de Urgență Buzău

Art. 60 – (1) Spitalul Județean de Urgență Buzău este o unitate sanitară cu paturi, de utilitate publică cu personalitate juridică, subordonată Consiliului Județean Buzău, proprietate publică, care asigură servicii medicale (preventive, curative și de recuperare) și funcționează pe principiile prevăzute în Legea nr. 95/2006, republicată, cu modificările și completările ulterioare.

(2) Sarcina prioritară a Spitalului o reprezintă asigurarea asistenței medicale de specialitate (spitalicească și ambulatorie). Înființat în scopul de a asigura servicii medicale de specialitate, spitalul are în structura sa secții distincte pentru tratamentul și îngrijirea bolnavilor cu afecțiuni clinice. Secțiile pot funcționa în regim de spitalizare continuă sau de zi, pentru pacienți acuti și cronici, asigurând condiții de investigații medicale, tratament, cazare, igienă, alimentație și de prevenire a infecțiilor nozocomiale, conform normelor aprobate prin ordin al ministrului sănătății publice.

Art. 61 Prin Hotărârea Consiliului Județean Buzău nr.69/2013, s-a înființat *SC Domenii Prest Serv SRL Buzău*, societate comercială pentru administrarea domeniului public și privat al județului Buzău, având asociat unic Județul Buzău.

B. Servicii comunitare de utilități publice furnizate la nivelul județului Buzău

Art. 62 Consiliul Județean Buzău a stabilit ca politică dezvoltarea serviciilor comunitare de utilități publice în toate localitățile județului prin planuri directe pe arii geografice care definesc responsabilități cu delimitare pe zone economice.

Art. 63 Județul Buzău este membru fondator în Asociația de Dezvoltare Intercomunitară "Buzău 2008", constituită în scopul reglementării, înființării, organizării, finanțării, exploatării, monitorizării și gestionării în comun a **serviciului de alimentare cu apă și de canalizare** pe raza de competență a unităților administrativ-teritoriale membre, precum și realizarea în comun a unor proiecte de investiții publice de interes zonal sau regional destinate înființării, modernizării și/sau dezvoltării, după caz, a sistemelor de utilități publice aferente Serviciului pe baza strategiei de dezvoltare a Serviciului.

Principalul furnizor de apă este Compania de Apă S.A. Buzău, care a devenit operator regional pentru județul Buzău începând cu ianuarie 2009.

Art. 64 Transportul public județean se efectuează numai în condițiile respectării prevederilor Legii nr. 92/2007 a serviciilor de transport persoane în unitățile administrativ teritoriale, cu modificările și completările ulterioare, ale reglementărilor naționale și ale Uniunii Europene în vigoare din domeniul transporturilor rutiere.

Transportul județean de persoane prin servicii regulate se efectuează în baza contractelor de delegare a gestiunii încheiate cu operatorii de transport județeni, aprobate prin hotărâre de Consiliul Județean Buzău. Contractul de delegare a gestiunii are ca scop prestarea de servicii publice de transport de interes economic general și stabilirea condițiilor pentru modernizarea și dezvoltarea sistemului de transport public de persoane.

Art. 65 Transportul și distribuția energiei electrice pe raza județului Buzău sunt realizate de ELECTRICA DISTRIBUȚIE MUNTENIA NORD SA.

Art. 66 Alimentarea cu gaze naturale pe raza județului Buzău este asigurată de către ENGIE.

CAPITOLUL XI INFORMAȚII PRIVIND BUNURILE DIN PATRIMONIUL JUDEȚULUI BUZĂU

Art. 67 Patrimoniul județului Buzău este constituit din bunurile mobile și imobile care aparțin domeniului public și domeniului privat al județului, precum și drepturile și obligațiile cu caracter patrimonial.

Art. 68 – (1) Potrivit Codului civil, bunurile din domeniul public de interes județean sunt inalienabile, imprescriptibile și insesizabile.

(2) Proprietatea asupra acestor bunuri nu se stinge prin neuz și nu poate fi dobândită de terți prin uzucapiune sau, după caz, prin posesia de bună-credință asupra bunurilor mobile.

(3) În condițiile legii, bunurile proprietate publică pot fi date în administrare sau în folosință și pot fi concesionate ori închiriate.

(4) Dreptul de proprietate publică se dobândește:

- a) prin achiziție publică, efectuată în condițiile legii;
- b) prin expropriere pentru cauză de utilitate publică, în condițiile legii;
- c) prin donație sau legat, acceptat în condițiile legii, dacă bunul, prin natura lui sau prin voința dispunătorului, devine de uz ori de interes public;
- d) prin convenție cu titlu oneros, dacă bunul, prin natura lui sau prin voința dobânditorului, devine de uz ori de interes public;
- e) prin transferul unui bun din domeniul privat al județului în domeniul public al acestuia, în condițiile legii;
- f) prin alte moduri prevăzute de lege.

Art. 69 Potrivit *OUG nr. 57/2019 privind Codul administrativ, cu modificările și completările ulterioare*, domeniul public al unui județ este alcătuit din bunurile prevăzute în Anexa nr. 3 la Codul administrativ, precum și din alte bunuri de uz sau de interes public județean, declarate ca atare prin hotărâre a consiliului județean, dacă nu sunt declarate prin lege ca fiind bunuri de uz sau de interes public național.

Art. 70 - (1) Dreptul de proprietate publică al județului se exercită cu respectarea următoarelor principii:

- a) principiul priorității interesului public;
- b) principiul protecției și conservării;
- c) principiul gestiunii eficiente;
- d) principiul transparenței și publicității.

(2) Dreptul de proprietate publică este exercitat de consiliul județean, ca autoritate deliberativă, pentru bunurile aparținând domeniului public al județului.

Art. 71 Consiliul județean hotărăște, în condițiile prevăzute în partea a V-a a Codului administrativ, ca bunurile ce aparțin domeniului public sau privat județean să fie:

- a) date în administrarea instituțiilor publice și societăților comerciale din subordine;
- b) concesionate;
- c) închiriate;
- d) date în folosință gratuită instituțiilor de utilitate publică;
- e) valorificate prin alte modalități prevăzute de lege.

Cu respectarea prevederilor legale, inventarul bunurilor mobile și imobile care aparțin domeniului public de interes județean este atestat prin Hotărârea Guvernului nr.1348/2001, Anexa nr. 1, modificată și completată prin H.G. nr.1974/2004.

Art. 72 – (1) Toate bunurile aparținând județului sunt supuse inventarierii anuale. Consiliului județean i se prezintă anual, de către președinte, un raport asupra situației gestionării bunurilor.

(2) Inventarul bunurilor care alcătuiesc domeniul public județului se întocmește și se actualizează de către o comisie special constituită, condusă de președinte ori de o altă persoană împuternicită să exercite atribuțiile respective, după caz.

(3) Comisia prevăzută la alin. (2) se constituie prin Dispoziția Președintelui Consiliului Județean Buzău și are obligația să actualizeze inventarul bunurilor care alcătuiesc domeniul public al județului în termen de cel mult 90 de zile de la modificarea regimului juridic al bunurilor respective.

(4) Inventarul prevăzut la alin. (2) se atestă prin hotărâre a consiliului județean.

(5) Inventarul bunurilor din domeniul public al județului se actualizează ori de câte ori intervin evenimente de natură juridică și se publică pe pagina de internet a Consiliului Județean Buzău, într-o secțiune dedicată statutului județului.

(6) *Inventarul bunurilor din domeniul public al județului Buzău este prevăzut în Anexa nr. 28.*

Art. 73 – (1) Domeniul privat al județului este alcătuit din bunuri aflate în proprietate și care nu fac parte din domeniul public.

(2) Asupra acestor bunuri, județul are drept de proprietate privată.

Bunurile care fac parte din domeniul privat al județului se află în circuitul civil și se supun regulilor prevăzute de *Legea nr. 287/2009, republicată, cu modificările ulterioare*, dacă prin lege nu se prevede altfel.

(3) Inventarul bunurilor care alcătuiesc domeniul privat al județului se întocmește și se actualizează de către o comisie special constituită, condusă de Președinte ori de o altă persoană împuternicită să exercite atribuțiile respective, după caz.

(4) Comisia prevăzută la alin. (3) se constituie prin Dispoziția Președintelui Consiliului Județean Buzău și are obligația de a actualiza inventarul bunurilor care alcătuiesc domeniul privat al județului în termen de cel mult 90 de zile de la modificarea regimului juridic al bunurilor respective.

(5) Inventarul prevăzut la alin. (3) se aprobă prin hotărâre a consiliului județean.

(6) *Inventarul bunurilor aparținând domeniului privat al județului Buzău, aprobat prin Hotărârea Consiliului Județean nr. 82/2003, cu modificările și completările ulterioare, este prevăzut în Anexa nr. 29.*

CAPITOLUL XII

INFORMAȚII RELEVANTE PRIVIND SOCIETATEA CIVILĂ, RESPECTIV PARTIDELE POLITICE, SINDICATELE, CULTELE ȘI ORGANIZAȚIILE NONGUVERNAMENTALE CARE ÎȘI DESFĂȘOARĂ ACTIVITATEA ÎN JUDEȚUL BUZĂU

Partide politice

Art. 74 (1) Partidele politice cu grad de reprezentativitate la nivelul județului Buzău sunt:

1. Partidul Social Democrat (P.S.D.);
2. Partidul Național Liberal (P.N.L.);
3. Partidul Mișcarea Populară (P.M.P.);
4. Uniunea Salvați România (U.S.R.);
5. Partidul Libertate, Unitate și Solidaritate (PLUS);
6. Partidul Pro România;
7. Alianța pentru Unirea Românilor (AUR).

(2) Alte formațiuni politice în județul Buzău sunt:

1. Partidul România Mare (P.R.M.);
2. Partida Romilor "PRO EUROPA"
3. Partidul Ader la Democrație, Educație și Reconstrucție (ADER);
4. Partidul Ecologist Român (PER);
5. Partidul Re:Start România;

6. Partidul Verde;
7. Partidul Inițiativa Pătârlagele;
8. Partidul Național Țărănesc Creștin Democrat (P.N.Ț.C.D.);
9. Partidul Puterii Umaniste Social Liberal (P.P.U.(social liberal));
10. Partidul Noua Românie (P.N.R.).

Organizații sindicale

Art. 75 – (1) În județul Buzău sunt înregistrate un număr de 172 sindicate și 1133 organizații nonguvernamentale.

(2) La nivel de organizații sindicale, în județul Buzău sunt reprezentate toate confederațiile sindicale cu reprezentare națională: CNSLR "Frăția", Cartel Alfa, Blocul Național Sindical, CSDR, Meridian.

(3) CNSLR "Frăția" – Uniunea Județeană a Sindicatelor Libere Buzău are aproximativ 70 de sindicate componente, din care amintim: Sindicatul Aromet Buzău, Sindicatul Gerom, Sindicatul Metaplast, Sindicatul Transbuz, Sindicatul Urbis, Sindicatul Rotec, Sindicatul PECO, Sindicatul Romtelecom, Sindicatul Sanitas, Sindicatul Funcționarul, Sindicatul Lucrătorilor din Comerț, Sindicatul Taximetriștilor, Sindicatul Finanțe Bănci, Sindicatul Distribuție Gaze, Sindicatul Energia Mil. III, Sindicatul Hidroelectrica, Sindicatul C.F.R., Sindicatul Feroviarul, Sindicatul Construcții C.F. și Sindicatul Comat. ș.a.

(4) La Cartelul Sindical „ALFA” sunt afiliate Sindicatul Ductil, Sindicatul Cord, Sindicatul Ulvex, Sindicatul Zahărul, Sindicatul Contactoare, Sindicatul „RAM”.

(5) La C.S.D.R. sunt afiliate Sindicatul Învățământ și Sindicatul din Direcția Apelor Române

(6) La Blocul Național Sindical sunt afiliate Sindicatul Poșta Română, Sindicatul Concifor, Sindicatul Biblioteca Județeană, Sindicatul Teatrul „George Ciprian”, Sindicatul Direcția Sanitar Veterinară și Sindicatul Vămii.

Culte

Art. 76 - (1) Județul Buzău deține un număr important de edificii religioase (biserici, catedrale, mănăstiri, schituri). Majoritatea bisericilor de pe teritoriul județului Buzău datează din perioada secolelor XVIII și XX.

(2) Județul Buzău deține 13 mănăstiri și schituri și este unul dintre cele mai importante centre eparhiale ale Bisericii Ortodoxe Române: *Arhiepiscopia Buzăului și Vrancei* care are sediul în municipiul Buzău. În cadrul ansamblului arhiepiscopal pot fi văzute: Catedrala Voievodală „Adormirea Maicii Domnului”, ctitorită în anul 1649; Palatul Episcopal-construit pe vremea lui Constantin Brâncoveanu; Seminarul Teologic (1836); Colecția Muzeală Arhiepiscopală - înființată în 1955, care are o valoroasă colecție de artă veche bisericească și Catedrala Arhiepiscopală, ctitorie din anul 2009.

(3) Potrivit datelor oficiale de la Recensământul populației și al locuințelor din 2011, la nivelul județului Buzău, numărul persoanelor care s-au declarat de **religie ortodoxă** este de **423.441**, reprezentând 93,9 % din totalul populației județului Buzău, 0,6% *adventistă de Ziua a 7-a*, 0,1% *romano-catolică*, 0,4% *pentecostală*, 0,07% *creștină după Evanghelie*, 0,25 % alte religii.

Societatea Civilă

Art. 77 – (1) Județul Buzău, prin Consiliul Județean Buzău, realizează un cadru de cooperare sau asociere cu organizații neguvernamentale, asociații și cluburi sportive, instituții culturale și artistice, organizații de tineret, în vederea finanțării și realizării unor acțiuni sau proiecte care vizează dezvoltarea comunității.

(2) Județul Buzău, prin Consiliul Județean Buzău, acordă o atenție deosebită proiectelor culturale și educative cu caracter local, regional, național, european și internațional, care se încadrează în strategia de dezvoltare a județului.

(3) Județul Buzău, prin Consiliul Județean Buzău, poate acorda finanțări nerambursabile de la bugetul județului, în baza Legii nr. 350/2005 privind regimul finanțărilor nerambursabile din fonduri publice alocate pentru activități nonprofit de interes general, cu modificările și completările ulterioare, în baza unui program anual de finanțare aprobat și aplicarea unei selecții competitive de proiecte.

CAPITOLUL XIII

MODUL DE COOPERARE SAU ASOCIERE, DUPĂ CAZ, CU PERSOANE JURIDICE DE DREPT PUBLIC SAU DE DREPT PRIVAT ROMÂNE SAU STRĂINE

Art. 78 - (1) Potrivit principiului autonomiei locale, principiu constituțional care stă la baza organizării și funcționării autorităților publice locale, consiliul județean este competent, în realizarea atribuțiilor sale, să stabilească următoarele relații:

- de cooperare sau asociere cu alte unități administrativ-teritoriale din țară ori din străinătate;
- de aderare la asociațiile naționale și internaționale ale autorităților administrației publice locale;
- de cooperare sau asociere cu persoane juridice române ori străine, inclusiv cu parteneri din societatea civilă;
- de înfrățire a județului cu unități administrativ-teritoriale din alte țări, prioritar cu autoritățile administrației publice locale din statele în care se află comunități de români, programe comune culturale, sportive, de tineret și educaționale, stagii de pregătire profesională și alte acțiuni care contribuie la dezvoltarea relațiilor de prietenie, inclusiv finanțarea acestora;
- contracte de parteneriat public-privat.

(2) Acordurile/relațiile contractuale prevăzute mai sus se realizează numai în scopul:

- promovării unor interese comune;
- realizării unor lucrări, servicii sau proiecte de interes public județean atunci când posibilitățile financiare pe care le are autoritatea publică județeană nu pot acoperi aceste nevoi sau acestea interesează mai multe localități;
- pentru asigurarea dezvoltării localităților județului, având în vedere problemele dificile ale unora dintre acestea în asigurarea resurselor necesare

rezolvării problemelor cu care se confruntă, precum și satisfacerea exigențelor locuitorilor;

– pentru realizarea unor proiecte, în întregime sau în majoritate, cu resurse financiare proprii ori atrase de către investitor, pe baza unui model de parteneriat public-privat, în urma căruia va rezulta un bun public; bunul public poate fi realizat și prin intermediul unei companii de proiect.

(3) Hotărârile privind realizarea acestor atribuții se adoptă de către consiliul județean numai cu votul majorității absolute a consilierilor județeni în funcție.

Art. 79 – (1) Prin Hotărârea nr. 76/2001, Consiliul județean Buzău a stabilit relații de colaborare cu Primăria Municipiului Huai'an din Prefectura Jiangsu, Republica Populară China. Scrisoarea de intenție este prezentată în **Anexa nr. 30**.

(2) De asemenea, prin Hotărârea Consiliului Județean Buzău nr. 164/2016 s-a aprobat *Acordul de cooperare* între Județul Buzău-România și Raionul Dubăsari-Republica Moldova (**Anexa nr. 31**).

(3) Colaborarea Județului Buzău cu Raionul Soroca (fost județul Soroca) a început imediat după 1990, fiind marcată de numeroase schimburi, în special culturale și educaționale, primul acord instituțional fiind semnat în 1999 în baza Hotărârii Consiliului Județean Buzău nr. 41/1997 (**Anexa nr. 32**). Ulterior, prin Hotărârea Consiliului Județean Buzău nr. 219/2012 s-a aprobat *Înțelegerea de cooperare* între județul Buzău și raionul Soroca din Republica Moldova (**Anexa nr. 33**).

Art. 80 – (1) Potrivit codului administrativ, județul are dreptul să coopereze și să se asocieze cu una sau mai multe unități administrativ-teritoriale, în limitele competențelor legale stabilite pentru consiliul județean, în calitate de autoritate deliberativă și pentru președinte, în calitate de autoritate executivă, formând asociații de dezvoltare intercomunitară, cu personalitate juridică, de drept privat. Asociațiile de dezvoltare intercomunitară sunt persoane juridice de utilitate publică constituite în scopul realizării în comun a unor proiecte de dezvoltare de interes zonal sau regional ori al furnizării în comun a unor servicii publice.

(2) Județul Buzău are calitatea de asociat-membru fondator în 6 asociații de dezvoltare intercomunitară, astfel:

- Prin Hotărârea Consiliului Județean Buzău nr. 118/2007 s-a aprobat participarea județului Buzău, prin Consiliul județean Buzău, la constituirea **Asociației de dezvoltare intercomunitară Sărata Monteoru**;

- Prin Hotărârea Consiliului Județean Buzău nr. 138/2007 s-a aprobat participarea județului Buzău, prin Consiliul județean Buzău, la constituirea **Asociației de dezvoltare intercomunitară "Buzău 2008"**;

- Prin Hotărârea Consiliului Județean Buzău nr. 167/2007 s-a aprobat participarea județului Buzău, prin Consiliul Județean Buzău, la constituirea **Asociației de dezvoltare intercomunitară „Ținutul Buzăului”**;

- Prin Hotărârea Consiliului Județean Buzău nr. 22/2009 s-a aprobat participarea județului Buzău, prin Consiliul Județean Buzău la constituirea **Asociației de Dezvoltare Intercomunitară „ECO BUZĂU 2009”**;

- Prin Hotărârea Consiliului Județean Buzău nr. 146/2009 s-a aprobat asocierea județului Buzău, prin Consiliul Județean Buzău cu județele Brăila, Constanța, Galați, Vrancea și Tulcea pentru constituirea **Asociației de Dezvoltare Intercomunitară "Sud-Est" pentru situații de urgență**;

- Prin Hotărârea Consiliului Județean Buzău nr. 69/2019 s-a aprobat participarea județului Buzău, prin Consiliul Județean Buzău, la constituirea **Asociației de Dezvoltare Intercomunitară „PROGAZ BUZĂU 2020”**.

În **Anexa nr. 34** sunt prezentate asociațiile de dezvoltare intercomunitară, obiectul constituirii lor și unitățile administrativ-teritoriale componente.

(3) Prin Hotărârea nr. 75/2018, s-a aprobat participarea Unității Administrativ-Teritoriale Județul Buzău, prin Consiliul Județean Buzău, în calitate de membru asociat, la **Asociația „Grupul de Acțiune Locală Sus Râmnicul”**. Scopul asociației este sprijinirea dezvoltării locale a comunităților marginalizate din municipiul Râmnicu-Sărat, combaterea sărăciei și a excluziunii sociale.

(4) Prin Hotărârea Consiliului Județean Buzău nr. 250/2018 s-a aprobat participarea Unității Administrativ-Teritoriale Județul Buzău, prin Consiliul Județean Buzău, în calitate de membru asociat, al **Asociației Grupul de Acțiune Locală "Crivățul de Sud-Est"**, persoană juridică cu sediul în comuna Balta Albă, din care fac parte comunele Balta Albă, Bălăceanu, Boldu, Ghergheasa, Puiesti, Racovițeni, Valea Râmnicului, Râmnicelu, Vâlcelele și Ziduri. Asociația a luat ființă pentru o mai bună reprezentare a nevoilor locale, din punct de vedere socio-economic, la nivel județean și pentru rezolvarea sau ameliorarea acestor nevoi prin implementarea de proiecte structurale cu finanțare europeană și/sau de la bugetul statului român.

(5) Urmare adoptării Hotărârii nr. 83/2018, Președintele Consiliului Județean Buzău a fost împuternicit să semneze, în numele și pentru județul Buzău, *Acordul de cooperare* cu Comunitatea Autonomă din La Rioja, Spania. Acordul de cooperare este prezentat în **Anexa nr. 35**.

(6) Prin Hotărârea nr. 71/2019, s-a aprobat aderarea județului Buzău, prin Consiliul Județean Buzău, la **Adunarea Regiunilor Europei (ARE)**, în calitate de membru cu drepturi depline. Adunarea Regiunilor Europei este o asociație care, prin inițiativele și activitățile sale, promovează potențialul economic al regiunilor europene, cooperarea transfrontalieră, ca instrument fundamental pentru susținerea coeziunii sociale și a dezvoltării sustenabile. Aderarea la această asociație constituie un mijloc deosebit de util pentru dezvoltarea comunității județului Buzău.

(7) Consiliul județean Buzău este membru al Uniunii Consiliilor Județene din România.

CAPITOLUL XIV

PROCEDURA PRIVIND ATRIBUIREA ȘI SCHIMBAREA DENUMIRILOR DE STRĂZI, PIEȚE ȘI DE OBIECTIVE DE INTERES PUBLIC LOCAL

Art. 81 - (1) Conform *Ordonanței Guvernului nr. 63/2002 privind atribuirea sau schimbarea de denumiri, cu modificările și completările ulterioare*, atribuirea sau schimbarea de denumiri pentru unități administrativ-teritoriale, precum și pentru sate, localități componente ale municipiilor și orașelor, stațiuni balneoclimaterice și stațiuni turistice se face prin lege.

(2) Proiectele de legi sau propunerile legislative privind atribuirea sau schimbarea de denumiri se înaintează Parlamentului în vederea adoptării, după consultarea prealabilă prin referendum, în condițiile legii, a cetățenilor din unitățile administrativ-teritoriale respective.

(3) Referendumul se organizează numai în unitatea administrativ-teritorială sau în localitatea componentă a cărei denumire urmează a fi schimbată.

Art. 82 Potrivit Ordonanței Guvernului nr. 63/2002, Consiliul județean poate atribui sau schimba denumiri, prin hotărâre, pentru instituțiile publice și obiectivele de interes județean, cu avizul consiliului local pe al cărui teritoriu administrativ sunt amplasate instituțiile și obiectivele în cauză.

Art. 83 - (1) Proiectele de hotărâri ale Consiliului județean având ca obiect atribuirea ca denumire a unor nume de personalități ori evenimente istorice, politice, culturale sau de orice altă natură ori schimbarea unor astfel de denumiri vor putea fi adoptate numai după ce au fost analizate și avizate de **Comisia de atribuire de denumiri județeană**.

(2) Comisia de atribuire de denumiri este formată din 5 membri, specialiști din domeniile istoriei, etnografiei, geografiei, lingvisticii sau artei, din care un președinte și un vicepreședinte și se stabilește prin ordin al prefectului.

(3) Componenta nominală a Comisiei de atribuire de denumiri se stabilește prin ordin al prefectului.

(4) Secretariatul Comisiei de atribuire de denumiri este asigurat prin grija Compartimentului juridic al Instituției Prefectului.

(5) În județele în care cetățenii aparținând unei minorități naționale au o pondere de peste 20% din numărul locuitorilor, specialiștii prevăzuți la alin. (2) vor fi numiți și din rândul minorității respective.

(6) Comisia de atribuire de denumiri funcționează în baza regulamentului aprobat prin Ordin al Ministrului Afacerilor Interne.

Art. 84 - (1) Solicitarea avizului Comisiei de atribuire de denumiri, în cazurile prevăzute la art. 83 alin. (1), este obligatorie. Avizul are caracter consultativ și se emite cu votul majorității membrilor comisiei, în termen de cel mult 60 de zile de la data solicitării.

(2) Avizul Comisiei de atribuire de denumiri se semnează de către președinte, iar în absența acestuia de către vicepreședinte și se comunică prin grija Compartimentului Juridic al Instituției Prefectului.

(3) În cazul în care avizul comisiei nu este emis în termenul prevăzut la alin. (1), consiliul județean poate adopta hotărârea de atribuire sau schimbare de denumiri și în lipsa acestuia.

Art. 85 Hotărârile Consiliului județean adoptate fără solicitarea avizului Comisiei de atribuire de denumiri sunt nule de drept. Nulitatea se constată de către instanța de contencios administrativ, la sesizarea prefectului sau a oricărei persoane interesate.

Art. 86 Consiliul județean asigură ținerea evidenței denumirii instituțiilor publice și obiectivelor de interes județean, existente pe raza județului Buzău.

CAPITOLUL XV

MODALITĂȚI DE CONSULTARE A POPULAȚIEI JUDEȚULUI BUZĂU PENTRU PROBLEME DE INTERES JUDEȚEAN

Art. 87 Potrivit *Legii nr. 52/2003 privind transparența decizională în administrația publică, republicată, cu modificările și completările ulterioare*, cetățenii și asociațiile legal constituite pot participa la procesul de elaborare a actelor normative și la procesul de luare a deciziilor.

Art. 88 - (1) În cadrul procedurilor de elaborare a proiectelor de acte normative, Consiliul Județean Buzău are obligația să publice un anunț referitor la această acțiune în site-ul propriu, să-l afișeze la sediul propriu, într-un spațiu accesibil publicului, și să-l transmită către mass-media locală. Proiectele de acte normative vor fi transmise tuturor persoanelor care au depus o cerere pentru primirea acestor informații.

(2) Anunțul referitor la elaborarea unui proiect de act normativ va fi adus la cunoștința publicului, în condițiile alin. (1), cu cel puțin 30 de zile lucrătoare înainte de supunerea spre avizare de către consiliul județean. Anunțul va cuprinde: data afișării, o notă de fundamentare, o expunere de motive, un referat de aprobare privind necesitatea adoptării actului normativ propus, un studiu de impact și/sau de fezabilitate, după caz, textul complet al proiectului actului respectiv, precum și termenul-limită, locul și modalitatea în care cei interesați pot trimite în scris propuneri, sugestii, opinii cu valoare de recomandare privind proiectul de act normativ.

(3) Anunțul referitor la elaborarea unui proiect de act normativ cu relevanță asupra mediului de afaceri se transmite de către inițiator asociațiilor de afaceri și altor asociații legal constituite, pe domenii specifice de activitate, în termenul prevăzut la alin. (2).

(4) La publicarea anunțului, Consiliul județean va stabili o perioadă de cel puțin 10 zile calendaristice pentru proiectele de acte normative prevăzute la alin. (2), pentru a primi în scris propuneri, sugestii sau opinii cu privire la proiectul de act normativ supus dezbaterii publice.

(5) Propunerile, sugestiile sau opiniile cu privire la proiectul de act normativ supus dezbaterii publice se vor consemna într-un registru, menționându-se data primirii, persoana și datele de contact de la care s-a primit propunerea, opinia sau recomandarea.

(6) Persoanele sau organizațiile interesate care transmit în scris propuneri, sugestii sau opinii cu privire la proiectul de act normativ supus dezbaterii publice vor specifica articolul sau articolele din proiectul de act normativ la care se referă, menționând data trimiterii și datele de contact ale expeditorului.

(7) Președintele Consiliului județean va desemna o persoană din cadrul aparatului de specialitate, responsabilă pentru relația cu societatea civilă, care să primească propunerile, sugestiile și opiniile persoanelor interesate cu privire la proiectul de act normativ propus.

(8) Proiectul de act normativ se transmite spre analiză și avizare autorităților publice interesate numai după definitivare, pe baza observațiilor și propunerilor formulate potrivit alin. (4).

(9) Consiliul județean este obligat să decidă organizarea unei întâlniri în care să se dezbate public proiectul de act normativ, dacă acest lucru a fost cerut în scris de către o asociație legal constituită sau de către o altă autoritate publică.

(10) Dezbaterile publice se vor desfășura după următoarele reguli:

a) consiliul județean, prin persoana desemnată conform alin. (7), va organiza întâlnirea, va publica pe site-ul propriu și va afișa la sediul propriu, alături de documentele menționate la alin. (2), și modalitatea de colectare a recomandărilor, modalitatea de înscriere și luare a cuvântului, timpul alocat luării cuvântului și orice alte detalii de desfășurare a dezbaterii publice prin care se asigură dreptul la libera exprimare al oricărui cetățean interesat;

b) dezbaterea publică se va încheia în momentul în care toți solicitanții înscriși la cuvânt și-au exprimat recomandările cu referire concretă doar la proiectul de act normativ în discuție;

c) la dezbaterea publică vor participa obligatoriu inițiatorul și/sau inițiatorii proiectului de act normativ din cadrul consiliului județean, experții și/sau specialiștii care au participat la elaborarea notei de fundamentare, a expunerii de motive, a referatului de aprobare privind necesitatea adoptării actului normativ propus, a studiului de impact și/sau de fezabilitate, după caz, și a proiectului de act normativ;

d) în termen de 10 zile calendaristice de la încheierea dezbaterii publice se asigură accesul public, pe site-ul și la sediul consiliului județean, la următoarele documente: minuta dezbaterii publice, recomandările scrise colectate, versiunile îmbunătățite ale proiectului de act normativ în diverse etape ale elaborării, rapoartele de avizare, precum și versiunea finală adoptată a actului normativ.

(11) Toate documentele prevăzute la alin. (2) și alin. (10) lit. a) și d) vor fi păstrate pe site-ul Consiliului Județean Buzău într-o secțiune dedicată transparenței decizionale. Toate actualizările în site vor menționa obligatoriu data afișării.

(12) În toate cazurile în care se organizează dezbateri publice, acestea trebuie să se desfășoare în cel mult 10 zile calendaristice de la publicarea datei și locului unde urmează să fie organizate. Autoritatea publică județeană trebuie să analizeze toate recomandările referitoare la proiectul de act normativ în discuție.

(13) În cazul reglementării unei situații care, din cauza circumstanțelor sale excepționale, impune adoptarea de soluții imediate, în vederea evitării unei grave atingeri aduse interesului public, proiectele de acte normative se supun adoptării în procedura de urgență prevăzută de reglementările în vigoare.

Art. 89 Cetățenii care au domiciliul pe raza județului Buzău pot propune consiliului județean spre dezbateră și adoptare proiecte de hotărâre.

Art. 90 Promovarea unui proiect de hotărâre poate fi inițiată de unul sau mai mulți cetățeni cu drept de vot, dacă acesta este susținut prin semnături de cel puțin 5% din populația cu drept de vot înscrisă în Registrul electoral cu domiciliul sau reședința în județul Buzău.

Art. 91 - (1) Inițiatorii depun la secretarul general al județului forma propusă pentru proiectul de hotărâre, care va lua măsurile de aducere la cunoștință publică.

(2) Inițiatorii asigură întocmirea listelor de susținători pe formulare puse la dispoziție prin grija secretarului general al județului.

(3) Listele de susținători vor cuprinde numele, prenumele, domiciliul, seria și numărul actului de identitate și semnăturile susținătorilor.

(4) Listele de susținători pot fi semnate numai de cetățenii cu drept de vot înscriși în Registrul electoral cu domiciliul sau reședința în județul Buzău.

Art. 92 După depunerea documentației și verificarea acesteia de către secretarul general al județului, proiectul de hotărâre va urma procedurile regulamentare de lucru ale Consiliului județean, după caz.

Art. 93 - (1) Orice cetățean are dreptul de a se adresa cu petiții consiliului județean.

(2) Petițiile se înscriu într-un registru, primesc un număr, consemnându-se elementele principale cu privire la petent și obiectul cererii.

(3) Secretarul general al județului transmite petiția greșit îndreptată autorității sau instituției publice care are ca atribuții rezolvarea problemelor sesizate, spre analiză și soluționare.

(4) Petițiile ce privesc aspecte compatibile cu activitatea comisiilor de specialitate pe domenii de activitate ale consiliului județean vor fi înaintate spre analiză și acestora.

(5) Petiționarului i se aduce la cunoștință soluția adoptată în termenul prevăzut de lege.

(6) În situația în care aspectele sesizate prin petiție necesită o informare și o cercetare mai amănunțită, conducătorul autorității sau instituției publice poate prelungi termenul prevăzut în *Ordonanța de Guvern nr. 27/2002 privind reglementarea activității de soluționare a petitiilor, cu modificările și completările ulterioare*, cu cel mult 15 zile, iar în domeniul energiei și gazelor naturale, termenul poate fi prelungit cu cel mult 30 de zile, cu notificarea prealabilă a petentului.

(7) Semestrial, consiliul județean analizează modul de soluționare a petițiilor primite.

Art. 94 – (1) Potrivit art. 2 alin. (2) și (3) din *Legea nr. 3/2000 privind organizarea și desfășurarea referendumului, cu modificările și completările ulterioare*, populația poate fi consultată cu privire la una sau la mai multe probleme de interes județean prin organizarea unui referendum local.


(2) Referendumul județean se poate desfășura în toate comunele și orașele din județ ori numai în unele dintre acestea, care sunt direct interesate.

(3) Proiectele de lege sau propunerile legislative privind modificarea limitelor teritoriale ale comunelor, orașelor și județelor se înaintează Parlamentului spre adoptare numai după consultarea prealabilă a cetățenilor din unitățile administrativ-teritoriale respective, prin referendum. În acest caz organizarea referendumului este obligatorie.

Art. 95 – (1) Problemele supuse referendumului județean se stabilesc de consiliul județean, la propunerea președintelui consiliului județean sau a unei treimi din numărul consilierilor județeni.

(2) Cetățenii sunt chemați să se pronunțe prin "DA" sau "NU" asupra problemei supuse referendumului, decizând cu majoritatea voturilor valabil exprimate la nivelul județului.

STEMA JUDEȚULUI BUZĂU



DESCRIEREA ȘI SEMNIFICAȚIA ELEMENTELOR ÎNSUMATE ALE STEMEI JUDEȚULUI BUZĂU

Descrierea Stemei:

Stema județului Buzău se compune, conform anexei nr. 1, dintr-un scut triunghiular, cu marginile rotunjite, tăiat și despicat în talpă: 1) pe albastru, o biserică de argint, rostuită negru, redată din profil, având la dextra un turn acoperit străpuns de o fereastră circulară și de o alta arcuită deasupra ei, precum și alte trei ferestre arcuite pe fațada laterală, două în dreptul navei și una în dreptul absidei, iar acoperișul având pe flancuri, în partea de sus, două globuri crucifere, terminate cu câte o cruce latină, edificiu pe care stă o acvilă de aur, cu capul conturnat, cu aripile deschise și zborul coborât; 2) pe roșu, o fibulă de aur în formă de pasăre stilizată, cu mai multe alveole având diferite forme; 3) pe aur, un ciorchine de strugure roșu, cu codiță și două frunze de viță de vie verzi și cu un mic cârcel de aceeași culoare, poziționat pe centru-dreapta.

Semnificația Elementelor Însumate:


Biserica reprezintă vechiul sediu episcopal al Buzăului, care a avut un important rol politic, religios, cultural, administrativ și judecătoresc, sugerând în același timp, prin modul de reprezentare a construcției, rolul și locul Buzăului în configurația geopolitică a timpului – așezare domnească vremelnică, sediu al Băniei Jării de Jos (a Buzăului și Brăilei) – important centru comercial și meșteșugăresc, una dintre cele 5 cetăți de cărămidă amintite de raguzanul Giacomo di Petro Luccari, ca fiind ridicate în vremea lui Radu Negru Voievod. Biserica este și vechea stemă a județului.

Fibula este piesa principală a celebrului „*Tezaur de la Pietroasele*”, cunoscut sub denumirea populară „*Cloșca cu puii de aur*”, cotat, până la descoperirea tezaurului lui Tutankamon, drept cel mai valoros tezaur din lume (ca număr de piese, greutate etc.), având o inestimabilă valoare istorică și documentară, imagine reprezentativă pentru trecutul județului Buzău.

Ciorchine de strugure care face referire la una din ocupațiile predominante ale locuitorilor județului Buzău, viticultura.


STEAGUL JUDEȚULUI BUZĂU

avers



Material textil: polyester sau satinat

revers



Material textil: polyester sau satinat

DESCRIEREA ȘI SEMNIFICAȚIILE ELEMENTELOR ÎNSUMATE ALE MODELULUI STEAGULUI JUDEȚULUI BUZĂU

Descrierea steagului

Steagul județului Buzău este format dintr-o pânză dreptunghiulară albă cu proporția între lățimea și lungimea steagului de 2/3, având în centru imprimată stema județului Buzău.

În partea de jos a scutului, sub formă de arc de cerc este inscripționată denumirea „JUDEȚUL BUZĂU” cu litere aurii.

Compoziția heraldică este identică pe cele două fețe (avers/revers) ale steagului.

Steagul se fixează pe hampă în partea stângă, pe lățime.

Semnificațiile elementelor și ale culorilor steagului

Descrierea stemei

Stema județului Buzău se compune dintr-un scut triunghiular cu marginile rotunjite, tăiat și despiciat în talpă.

În partea superioară, în câmp albastru, se află o biserică de argint, rostuită negru, redată din profil, având la dextra un turn acoperit, străpuns de o fereastră circulară și de o alta arcuită deasupra ei; pe fațada laterală se află 3 ferestre arcuite, două în dreptul navei și una în dreptul absidei; acoperișul are pe flancuri, în partea de sus, două globuri crucifere, terminate cu câte o cruce latină; pe edificiu stă o acvilă de aur, având capul conturnat, cu aripile deschise și zborul coborât.

În vârful scutului, în dreapta, în câmp roșu, se află o fibulă de aur în formă de pasăre stilizată, cu mai multe alveole, având diferite forme.

În vârful scutului, în stânga, în câmp auriu, se află un ciorchine de strugure roșu, având o codiță, două frunze de viță-de-vie și un mic cârcel de culoare verde.

Semnificațiile elementelor însumate

Biserica reprezintă vechiul sediu episcopal al Buzăului, care a avut un important rol politic, religios, cultural, administrativ și judecătoresc. Prin modul de reprezentare, construcția arată rolul și locul Buzăului în configurația geopolitică a timpului.

A reprezentat sediul Băniei Țării de Jos (a Buzăului și Brăilei), important centru comercial și meșteșugăresc al vremii.

Fibula este piesa principală a „Tezaurului de la Pietroasele”, cunoscut sub denumirea populară „Cloșca cu puii de aur”, având o valoare istorică și documentară inestimabilă.

Ciorchinele de strugure reprezintă una dintre ocupațiile de bază ale locuitorilor din județul Buzău, viticultura.

Culoarea albă înseamnă puritate, curățenie și neutralitate.

**COMPONENȚA NOMINALĂ, PERIOADA/PERIOADELE DE EXERCITARE A
MANDATELOR ALEȘILOR LOCALI, PRECUM ȘI APARTENENȚA POLITICĂ A
ACESTORA, ÎNCEPÂND CU ANUL 1992**

Mandatul 2020-2024 – CONSILIUL JUDEȚEAN BUZĂU

Nr. crt.	Nume și prenume	Apartenența politică	Perioadă
1.	PETRE G. ADRIAN-ROBERT	ALIANȚA PSD-PRO BUZĂU	10.2020 - prezent
2.	RACHE C. AURELIAN-FELIX	ALIANȚA PSD-PRO BUZĂU	10.2020 - prezent
3.	ALEXANDRESCU M. GABRIEL-ADRIAN	PARTIDUL NAȚIONAL LIBERAL	10.2020 - prezent
4.	ALEXANDRU M. IOAN CRISTIAN	PARTIDUL MIȘCAREA POPULARĂ	10.2020 - prezent
5.	BACIU I. GABRIEL-PAUL	ALIANȚA PSD-PRO BUZĂU	10.2020 - prezent
6.	BÎRLĂ C. MARIAN	ALIANȚA PSD-PRO BUZĂU	10.2020 - prezent
7.	BOGDAN B. ION	ALIANȚA PSD-PRO BUZĂU	10.2020 - prezent
8.	BOLOȘ GHE. MARIETA	PARTIDUL NAȚIONAL LIBERAL	10.2020 – 03.2021
9.	BUȘCU GHE. ALEXANDRU	ALIANȚA PSD-PRO BUZĂU	10.2020 - prezent
10.	CORCODEL A. CLAUDIU	PARTIDUL MIȘCAREA POPULARĂ	10.2020 - prezent
11.	DIMITRIU C. COSTEL	ALIANȚA PSD-PRO BUZĂU	10.2020 - prezent
12.	DRAGOMIR D. IONUȚ-SEBASTIAN	ALIANȚA PSD-PRO BUZĂU	10.2020 - prezent
13.	GHIVECIU N. ADRIAN-IULIAN	ALIANȚA PSD-PRO BUZĂU	10.2020 - prezent
14.	HOLBAN C. CORINA-MONICA	PARTIDUL MIȘCAREA POPULARĂ	10.2020 - prezent
15.	IACOB N. CRISTINA-IULIANA	ALIANȚA PSD-PRO BUZĂU	10.2020 - prezent
16.	ICHIM D. CARMEN-ADRIANA	ALIANȚA PSD-PRO BUZĂU	10.2020 – 11.2020
17.	IUGA P. IONUȚ CIPRIAN	PARTIDUL NAȚIONAL LIBERAL	10.2020 - prezent
18.	LUNGU I. ROMEO-DANIEL	ALIANȚA PSD-PRO BUZĂU	10.2020 – 01.2021
19.	MOCANU I. VIOREL	ALIANȚA PSD-PRO BUZĂU	10.2020 - prezent
20.	MUNTEANU V. ȘTEFĂNIȚĂ	ALIANȚA PSD-PRO BUZĂU	10.2020 - prezent
21.	PETRE D. MIRELA	ALIANȚA PSD-PRO BUZĂU	10.2020 - prezent
22.	PITIȘ CORNEL	ALIANȚA PSD-PRO BUZĂU	10.2020 - prezent
23.	POSEA P. MIRCEA-CIPRIAN	PARTIDUL NAȚIONAL LIBERAL	10.2020 - prezent
24.	RÂNJA A. PAUL-EUGEN	ALIANȚA PSD-PRO BUZĂU	10.2020 - prezent
25.	SCÎNTEI R. FAUSTIN-DORU	ALIANȚA PSD-PRO BUZĂU	10.2020 - prezent
26.	ȘTEFU I. VIOREL	PARTIDUL NAȚIONAL LIBERAL	10.2020 - prezent
27.	ZOICAN M. ADRIAN	PARTIDUL NAȚIONAL LIBERAL	11.2020 - prezent
28.	ENESCU I. LIVIU ADRIAN	PARTIDUL NAȚIONAL LIBERAL	11.2020 - prezent
29.	MĂRGĂRIT M. GEORGIAN	ALIANȚA PSD-PRO BUZĂU	11.2020 - prezent
30.	POPA I. CONSTANTIN	PARTIDUL MIȘCAREA POPULARĂ	11.2020 - prezent
31.	SAVU I. MARIAN	ALIANȚA PSD-PRO BUZĂU	11.2020 - prezent
32.	STAN T. SORIN VALERIU	ALIANȚA PSD-PRO BUZĂU	11.2020 - prezent
33.	VIOIU CRISTINEL NICOLAE	ALIANȚA PSD-PRO BUZĂU	12.2020 - prezent
34.	MANOLACHE VALENTIN	ALIANȚA PSD-PRO BUZĂU	02.2021 - prezent
35.	BARBU VALENTIN	PARTIDUL NAȚIONAL LIBERAL	04.2021- prezent

Mandatul 2020-2024 – PREȘEDINTE AL CONSILIULUI JUDEȚEAN BUZĂU

Nr. crt.	Nume și prenume	Apartenența politică	Perioadă
1.	NEAGU M. PETRE-EMANOIL	ALIANȚA PSD-PRO BUZĂU	10.2020 - prezent

Mandatul 2020-2024 – VICEPREȘEDINȚI AI CONSILIULUI JUDEȚEAN BUZĂU

Nr. crt.	Nume și prenume	Apartenența politică	Perioadă
1.	PETRE G. ADRIAN-ROBERT	ALIANȚA PSD-PRO BUZĂU	11.2020 - prezent
2.	RACHE C. AURELIAN-FELIX	ALIANȚA PSD-PRO BUZĂU	11.2020 - prezent

Mandatul 2016-2020 - CONSILIUL JUDEȚEAN BUZĂU

Nr. crt.	Nume și prenume	Apartenența politică	Perioadă
1.	NEAGU M. PETRE-EMANOIL	PARTIDUL SOCIAL DEMOCRAT	06.2016 – 09.2020
2.	PETRE G. ADRIAN-ROBERT	PARTIDUL SOCIAL DEMOCRAT	06.2016 – 09.2020
3.	LUNGU I. ROMEO-DANIEL	PARTIDUL SOCIAL DEMOCRAT	06.2016 – 09.2020
4.	ALEXANDRESCU M. GABRIEL-ADRIAN	PARTIDUL SOCIAL DEMOCRAT	06.2016 – 09.2020
5.	BABIUC EMILIA	PARTIDUL NAȚIONAL LIBERAL	06.2016 – 09.2020
6.	BACIU I. GABRIEL-PAUL	PARTIDUL SOCIAL DEMOCRAT	06.2016 – 09.2020
7.	BĂDULESCU DORIN VALERIU	PARTIDUL NAȚIONAL LIBERAL	06.2016 – 09.2020
8.	BÎRLĂ C. MARIAN	PARTIDUL SOCIAL DEMOCRAT	06.2016 – 09.2020
9.	BOGDAN B. ION	PARTIDUL SOCIAL DEMOCRAT	06.2016 – 09.2020
10.	BOTEA MARCEL	PARTIDUL NAȚIONAL LIBERAL	04.2018 – 09.2020
11.	BURADA PETRE	PARTIDUL SOCIAL DEMOCRAT	06.2016 – 09.2020
12.	BUȘCU GHE. ALEXANDRU	PARTIDUL SOCIAL DEMOCRAT	11.2017 – 09.2020
13.	CALOTĂ GEORGIAN	PARTIDUL NAȚIONAL LIBERAL	06.2016 – 09.2020
14.	CARPEN CLAUDIU	PARTIDUL NAȚIONAL LIBERAL	06.2016 – 09.2020
15.	CRISTESCU MIHAI	PARTIDUL ALIANȚA LIBERALILOR ȘI DEMOCRAȚILOR	06.2016 – 09.2020
16.	DIACONIȚĂ CORNEL	PARTIDUL SOCIAL DEMOCRAT	06.2016 – 05.2017
17.	DRAGOMIR D. IONUȚ-SEBASTIAN	PARTIDUL SOCIAL DEMOCRAT	03.2020 – 09.2020
18.	ENESCU I. LIVIU ADRIAN	PARTIDUL NAȚIONAL LIBERAL	10.2016 – 09.2020
19.	FLORESCU RAUL-IOAN	PARTIDUL NAȚIONAL LIBERAL	06.2016 – 03.2019
20.	GHIVECIU N. ADRIAN-IULIAN	PARTIDUL SOCIAL ROMÂNESC	06.2016 – 09.2020
21.	GUBANDRU AUREL	PARTIDUL SOCIAL DEMOCRAT	06.2016 – 09.2020
22.	HOLBAN C. CORINA-MONICA	PARTIDUL SOCIAL ROMÂNESC	06.2016 – 09.2020
23.	MATEEȘESCU IOAN-CATON	PARTIDUL NAȚIONAL LIBERAL	06.2016 – 11.2016
24.	MĂNTOIU ION	PARTIDUL SOCIAL DEMOCRAT	06.2016 – 09.2020
25.	MĂRĂCINE NICOLAE	PARTIDUL NAȚIONAL LIBERAL	06.2016 – 09.2020
26.	MOCANU I. VIOREL	PARTIDUL SOCIAL DEMOCRAT	06.2016 – 09.2020
27.	MUZGOCI DORU	PARTIDUL SOCIAL DEMOCRAT	06.2016 – 11.2017
28.	NEDELCU GRIGORE	PARTIDUL NAȚIONAL LIBERAL	11.2016 - 09.2020
29.	NICOARĂ SILVIU	PARTIDUL SOCIAL DEMOCRAT	06.2016 – 01.2020
30.	NICOARE IULIAN	PARTIDUL SOCIAL DEMOCRAT	06.2017 – 09.2020
31.	NICOLAE ION	PARTIDUL NAȚIONAL LIBERAL	06.2016 – 09.2020
32.	PANAIT (VIERU) MARIANA ELIZA	PARTIDUL SOCIAL DEMOCRAT	06.2016 – 09.2020

33.	PITIȘ CORNEL	PARTIDUL SOCIAL DEMOCRAT	06.2016 – 09.2020
34.	POPESCU D. ION	PARTIDUL SOCIAL DEMOCRAT	06.2016 – 09.2020
35.	PRICOP KARMENCITA	PARTIDUL SOCIAL DEMOCRAT	06.2016 – 09.2020
36.	RÂNJA A. PAUL-EUGEN	PARTIDUL SOCIAL DEMOCRAT	06.2016 – 09.2020
37.	ROTARU EDUARD	PARTIDUL SOCIAL DEMOCRAT	06.2016 – 09.2020
38.	VĂCĂROIU MARIUS - ION	PARTIDUL NAȚIONAL LIBERAL	03.2019 – 09.2020
39.	VOINEA NICOLAE	PARTIDUL ALIANȚA LIBERALILOR ȘI DEMOCRAȚILOR	06.2016 – 09.2020
40.	ZOICAN M. ADRIAN	PARTIDUL NAȚIONAL LIBERAL	06.2016 – 09.2020

Mandatul 2016-2020 – PREȘEDINTE AL CONSILIULUI JUDEȚEAN BUZĂU

Nr. crt.	Nume și prenume	Apartenența politică	Perioadă
1.	NEAGU M. PETRE-EMANOIL	PARTIDUL SOCIAL DEMOCRAT	06.2016 – 09.2020

Mandatul 2016-2020 – VICEPREȘEDINȚI AI CONSILIULUI JUDEȚEAN BUZĂU

Nr. crt.	Nume și prenume	Apartenența politică	Perioadă
1.	PETRE G. ADRIAN-ROBERT	PARTIDUL SOCIAL DEMOCRAT	06.2016 – 09.2020
2.	LUNGU I. ROMEO-DANIEL	PARTIDUL SOCIAL DEMOCRAT	06.2016 – 09.2020

Mandatul 2012-2016 - CONSILIUL JUDEȚEAN BUZĂU

Nr. crt.	Nume și prenume	Apartenența politică	Perioadă
1.	NEAGU M. PETRE-EMANOIL	UNIUNEA SOCIAL LIBERALĂ	06.2012 – 06.2016
2.	ROMANESCU CRISTINEL	UNIUNEA SOCIAL LIBERALĂ	06.2012 – 07.2015
3.	PETRE G. ADRIAN-ROBERT	UNIUNEA SOCIAL LIBERALĂ	06.2012 – 06.2016
4.	LUNGU I. ROMEO-DANIEL	UNIUNEA SOCIAL LIBERALĂ	06.2012 – 11.2012
5.	BACIU I. GABRIEL-PAUL	UNIUNEA SOCIAL LIBERALĂ	06.2012 – 06.2016
6.	BĂDULESCU DORIN VALERIU	UNIUNEA SOCIAL LIBERALĂ	06.2012 – 06.2016
7.	DAVID ȘTEFAN	UNIUNEA SOCIAL LIBERALĂ	06.2012 – 06.2016
8.	DRĂGOI EMILIAN	UNIUNEA SOCIAL LIBERALĂ	06.2012 – 10.2015
9.	PĂLE DĂNUȚ	UNIUNEA SOCIAL LIBERALĂ	06.2012 – 06.2016
10.	TĂNASE VALENTIN	UNIUNEA SOCIAL LIBERALĂ	06.2012 – 06.2016
11.	GHINIOIU CONSTANTIN	UNIUNEA SOCIAL LIBERALĂ	06.2012 – 06.2016
12.	DOBRICĂ DUMITRU	UNIUNEA SOCIAL LIBERALĂ	06.2012 – 11.2013
13.	GHIVECIU N. ADRIAN-IULIAN	UNIUNEA SOCIAL LIBERALĂ	06.2012 – 06.2016
14.	VLASE GHEORGHE	UNIUNEA SOCIAL LIBERALĂ	06.2012 – 06.2016
15.	DIACONIȚĂ CORNEL	UNIUNEA SOCIAL LIBERALĂ	06.2012 – 06.2016
16.	PIȚIGOI IONUȚ-ROBERT	UNIUNEA SOCIAL LIBERALĂ	06.2012 – 02.2015
17.	BODEA GHEORGHE	UNIUNEA SOCIAL LIBERALĂ	06.2012 – 06.2016
18.	TUDOR MARIANA CARMEN	UNIUNEA SOCIAL LIBERALĂ	06.2012 – 06.2016
19.	POPESCU D. ION	UNIUNEA SOCIAL LIBERALĂ	06.2012 – 06.2016
20.	MUZGOCI DORU	UNIUNEA SOCIAL LIBERALĂ	06.2012 – 06.2016
21.	FLORESCU RAUL-IOAN	PARTIDUL DEMOCRAT-LIBERAL	06.2012 – 06.2016
22.	NEDELCU GRIGORE	PARTIDUL DEMOCRAT-LIBERAL	06.2012 – 10.2013
23.	COMAN ION	PARTIDUL DEMOCRAT-LIBERAL	06.2012 – 03.2013
24.	BURDUCEA ADRIAN	PARTIDUL DEMOCRAT-LIBERAL	06.2012 – 02.2013
25.	STOIAN FLORINA	PARTIDUL DEMOCRAT-LIBERAL	06.2012 – 06.2016
26.	BURLACU ION	PARTIDUL DEMOCRAT-LIBERAL	06.2012 – 02.2013
27.	DAMIAN ELENA	PARTIDUL DEMOCRAT-LIBERAL	06.2012 – 02.2013
28.	VLAD GEORGE AURELIAN	PARTIDUL DEMOCRAT-LIBERAL	06.2012 – 11.2013
29.	DUMITRAȘCU EDUARD-CĂLIN	PARTIDUL POPORULUI DAN DIACONESCU	06.2016 – 11.2014
30.	ȚONI VIOREL-LARY	PARTIDUL POPORULUI DAN DIACONESCU	06.2016 – 01.2014
31.	TÂRCAVU MARIUS	PARTIDUL POPORULUI DAN DIACONESCU	06.2016 – 09.2020
32.	MĂNTOIU ION	PARTIDUL POPORULUI DAN DIACONESCU	06.2016 – 09.2020
33.	ALEXANDRESCU GABRIEL ADRIAN	UNIUNEA SOCIAL LIBERALĂ	11.2012 – 06.2016
34.	CARPEN CLAUDIU	PARTIDUL DEMOCRAT-LIBERAL	02.2013 – 06.2016
35.	STĂNCIUC AUREL	PARTIDUL DEMOCRAT-LIBERAL	02.2013 – 06.2016
36.	MOCANU VIOREL	PARTIDUL DEMOCRAT-LIBERAL	02.2013 – 06.2016

37.	PANAIT (VIERU) ELIZA MARIANA	PARTIDUL DEMOCRAT-LIBERAL	03.2013 – 06.2016
38.	BABIUC EMILIA	PARTIDUL DEMOCRAT-LIBERAL	10.2013 – 06.2016
39.	ENE IULIAN	UNIUNEA SOCIAL LIBERALĂ	11.2013 – 06.2016
40.	ROTARU EDUARD	PARTIDUL DEMOCRAT-LIBERAL	11.2013 – 06.2016
41.	GÎDIUȚĂ ANDREEA LAURA	PARTIDUL POPORULUI DAN DIACONESCU	01.2014 - 06.2016
42.	VASILESCU BOGDAN	PARTIDUL POPORULUI DAN DIACONESCU	12.2014 – 06.2016
43.	ENE DUMITRU	UNIUNEA SOCIAL LIBERALĂ	03.2015 – 06.2016
44.	RÎNCIOG DAN	UNIUNEA SOCIAL LIBERALĂ	10.2015 – 06.2016

Mandatul 2012-2016 – PREȘEDINTE AL CONSILIULUI JUDEȚEAN BUZĂU

Nr. crt.	Nume și prenume	Apartenența politică	Perioadă
1.	BÎGIU MARIAN-CRISTINEL	UNIUNEA SOCIAL LIBERALĂ	06.2012 – 11.2015
2.	NEAGU M. PETRE-EMANOIL	UNIUNEA SOCIAL LIBERALĂ	11.2015 – 06.2016

Mandatul 2012-2016 – VICEPREȘEDIŢI AI CONSILIULUI JUDEȚEAN BUZĂU

Nr. crt.	Nume și prenume	Apartenența politică	Perioadă
1.	NEAGU M. PETRE-EMANOIL	UNIUNEA SOCIAL LIBERALĂ	06.2012 – 11.2015
2.	ROMANESCU CRISTINEL	UNIUNEA SOCIAL LIBERALĂ	06.2012 – 07.2015
3.	PETRE G. ADRIAN-ROBERT	UNIUNEA SOCIAL LIBERALĂ	10.2015 – 06.2016
4.	BACIU GABRIEL PAUL	UNIUNEA SOCIAL LIBERALĂ	12.2015 – 06.2016

Mandatul 2008-2012 - CONSILIUL JUDEȚEAN BUZĂU

Nr. crt.	Nume și prenume	Apartenența politică	Perioadă
1.	ALECU VALERIU	PARTIDUL DEMOCRAT-LIBERAL	06.2008 – 01.2009
2.	BACIU GABRIEL-PAUL	PARTIDUL SOCIAL DEMOCRAT	06.2008 – 03.2010
3.	BARNA MARIANA	PARTIDUL SOCIAL DEMOCRAT	06.2008 – 06.2012
4.	BEGANU PAUL	PARTIDUL DEMOCRAT-LIBERAL	06.2008 – 03.2009
5.	BODEA GHEORGHE	PARTIDUL SOCIAL DEMOCRAT	06.2008 – 06.2012
6.	BORZEA STELIAN	PARTIDUL SOCIAL DEMOCRAT	06.2008 – 03.2009
7.	BURDUCEA ADRIAN	PARTIDUL DEMOCRAT-LIBERAL	06.2008 – 06.2012
8.	CÎRLAN GHEORGHE	PARTIDUL SOCIAL DEMOCRAT	06.2008 – 06.2012
9.	COPOȚ BRADO	PARTIDUL DEMOCRAT-LIBERAL	06.2008 – 06.2012
10.	DAVID ȘTEFAN	PARTIDUL SOCIAL DEMOCRAT	06.2008 – 06.2012
11.	DOBRICĂ DUMITRU	PARTIDUL SOCIAL DEMOCRAT	06.2008 – 03.2010
12.	DRĂGOI EMILIAN	PARTIDUL NAȚIONAL LIBERAL	06.2008 – 06.2012
13.	ENE DUMITRU	PARTIDUL NAȚIONAL LIBERAL	06.2008 – 06.2012
14.	ENESCU LIVIU-ADRIAN	PARTIDUL NAȚIONAL LIBERAL	06.2008 – 06.2012
15.	GHINIOIU CONSTANTIN	PARTIDUL DEMOCRAT-LIBERAL	06.2008 – 06.2012
16.	ILIEȘ ALINA	PARTIDUL NAȚIONAL LIBERAL	06.2008 – 06.2012
17.	ISTRATE ȘTEFAN	PARTIDUL NAȚIONAL LIBERAL	06.2008 – 06.2012
18.	IVAȘCU DĂNUȚ	PARTIDUL SOCIAL DEMOCRAT	06.2008 – 06.2012
19.	MANOLESCU CECILIA	PARTIDUL DEMOCRAT-LIBERAL	06.2008 – 01.2011
20.	MATEEȘESCU IOAN-CATON	PARTIDUL NAȚIONAL LIBERAL	06.2008 – 06.2012
21.	MOCANU LIVIU-MIHAIL	PARTIDUL DEMOCRAT-LIBERAL	06.2008 – 06.2012
22.	MUNTEANU MARIANA-ANUȚA	PARTIDUL SOCIAL DEMOCRAT	06.2008 – 06.2012
23.	NEAGU PETRE-EMANOIL	PARTIDUL SOCIAL DEMOCRAT	06.2008 – 03.2010
24.	NICU CRISTIAN-COSTEL	PARTIDUL DEMOCRAT-LIBERAL	06.2008 – 10.2009
25.	OLARIU VASILE	PARTIDUL NAȚIONAL LIBERAL	06.2008 – 06.2012
26.	PITIȘ CORNEL	PARTIDUL SOCIAL DEMOCRAT	06.2008 – 03.2010
27.	PODEANU AURELIAN	PARTIDUL NAȚIONAL LIBERAL	06.2008 – 06.2012
28.	POPESCU ION	PARTIDUL DEMOCRAT-LIBERAL	06.2008 – 06.2012
29.	PREDA CEZAR-FLORIN	PARTIDUL DEMOCRAT-LIBERAL	06.2008 – 07.2008
30.	RÎNCIOG DAN	PARTIDUL SOCIAL DEMOCRAT	06.2008 – 06.2012
31.	ȘERBAN VICTOR	PARTIDUL DEMOCRAT-LIBERAL	06.2008 – 06.2012
32.	TUDOR MARIANA-CARMEN	PARTIDUL NAȚIONAL LIBERAL	06.2008 – 06.2012
33.	SCÎNTEI FAUSTIN-DORU	PARTIDUL DEMOCRAT-LIBERAL	07.2008 – 01.2011
34.	VOICU CONSTANTIN	PARTIDUL DEMOCRAT-LIBERAL	01.2009 – 06.2012
35.	FAIFER IOAN	PARTIDUL DEMOCRAT-LIBERAL	01.2009 – 06.2012
36.	MATEIU ȘTEFANIA	PARTIDUL DEMOCRAT-LIBERAL	01.2009 – 06.2012
37.	ROȘIORU CLAUDIA-CECILIA	PARTIDUL SOCIAL DEMOCRAT	03.2009 – 06.2012
38.	MUNTEANU SORIN	PARTIDUL DEMOCRAT-LIBERAL	03.2009 – 01.2012
39.	VIOIU CRISTINEL-NICOLAE	PARTIDUL DEMOCRAT-LIBERAL	11.2009 – 11.2010
40.	BALCU NICUȘOR	PARTIDUL SOCIAL DEMOCRAT	03.2010 – 06.2012

41.	BALICA GEORGE	PARTIDUL SOCIAL DEMOCRAT	03.2010 – 06.2012
42.	CĂLIN VALERIU	PARTIDUL SOCIAL DEMOCRAT	03.2010 – 06.2012
43.	COLȚEANU CORNELIA	PARTIDUL SOCIAL DEMOCRAT	03.2010 – 06.2012
44.	DUȚĂ BOGDAN-CORIN	PARTIDUL DEMOCRAT-LIBERAL	11.2010 – 06.2012
45.	MOCANU VIOREL	PARTIDUL DEMOCRAT-LIBERAL	01.2011 – 06.2012
46.	ROTARU EDUARD	PARTIDUL DEMOCRAT-LIBERAL	01.2011 – 06.2012
47.	GRIGORESCU MARCELA	PARTIDUL DEMOCRAT-LIBERAL	01.2012 – 06.2012

Mandatul 2008-2012 – PREȘEDINTE AL CONSILIULUI JUDEȚEAN BUZĂU

Nr. crt.	Nume și prenume	Apartenența politică	Perioadă
1.	MOCANU VICTOR	PARTIDUL SOCIAL DEMOCRAT	06.2008 – 06.2012

Mandatul 2008-2012 – VICEPREȘEDINȚI AI CONSILIULUI JUDEȚEAN BUZĂU

Nr. crt.	Nume și prenume	Apartenența politică	Perioadă
1.	MATEEȘESCU IOAN-CATON	PARTIDUL NAȚIONAL LIBERAL	06.2008 - 02.2009
2.	POPESCU D. ION	PARTIDUL DEMOCRAT-LIBERAL	06.2008 – 09.2008
3.	PODEANU AURELIAN	PARTIDUL NAȚIONAL LIBERAL	02.2009 – 04.2009 09.2008 - 02.2009
4.	MANOLESCU CECILIA	PARTIDUL DEMOCRAT-LIBERAL	04.2009 – 01.2011
5.	DAVID ȘTEFAN	PARTIDUL SOCIAL DEMOCRAT	02.2009 – 02.2010
6.	DRĂGOI EMILIAN	PARTIDUL NAȚIONAL LIBERAL	02.2010 – 06.2012
7.	NEAGU M. PETRE-EMANOIL	PARTIDUL SOCIAL DEMOCRAT	01.2011 – 06.2012

Mandatul 2004-2008 - CONSILIUL JUDEȚEAN BUZĂU

Nr. crt.	Nume și prenume	Apartenența politică	Perioadă
1.	ALECU VALERIU	PARTIDUL DEMOCRAT	06.2004 – 06.2008
2.	BACIU GABRIEL	PARTIDUL SOCIAL DEMOCRAT	06.2004 – 06.2008
3.	BALICA GEORGE	PARTIDUL SOCIAL DEMOCRAT	06.2004 – 06.2008
4.	BARNA MARIANA	PARTIDUL SOCIAL DEMOCRAT	06.2004 – 06.2008
5.	BÎGIU MARIAN - CRISTINEL	PARTIDUL NAȚIONAL LIBERAL	06.2004 – 01.2005
6.	BODEA GHEORGHE	PARTIDUL UMANIST DIN ROMÂNIA (SOCIAL LIBERAL)	06.2004 – 06.2008
7.	BORZEA STELIAN	PARTIDUL SOCIAL DEMOCRAT	06.2004 – 06.2008
8.	BOȘCODEALĂ CONSTANTIN - OCTAVIAN	PARTIDUL SOCIAL DEMOCRAT	06.2004 – 07.2004
9.	CIOLACU MARCEL - ION	PARTIDUL SOCIAL DEMOCRAT	06.2004 – 12.2004
10.	COLȚEANU CORNELIA	PARTIDUL SOCIAL DEMOCRAT	06.2004 – 06.2008
11.	CONSTANTINESCU VIOREL	PARTIDUL SOCIAL DEMOCRAT	06.2004 – 06.2008
12.	DAVID ȘTEFAN	PARTIDUL SOCIAL DEMOCRAT	06.2004 – 06.2008
13.	DOBRICĂ DUMITRU	PARTIDUL SOCIAL DEMOCRAT	06.2004 – 06.2008
14.	DRĂGOI EMILIAN	PARTIDUL ROMÂNIA MARE	06.2004 – 06.2008
15.	ENE DUMITRU	PARTIDUL NAȚIONAL LIBERAL	06.2004 – 06.2008
16.	GHINIOIU CONSTANTIN	PARTIDUL SOCIAL DEMOCRAT	06.2004 – 07.2004
17.	GRIGORE GHEORGHE	PARTIDUL ROMÂNIA MARE	06.2004 – 06.2008
18.	GHIȚĂ ION	PARTIDUL SOCIAL DEMOCRAT	06.2004 – 06.2008
19.	GIURGEA GHEORGHE	PARTIDUL UMANIST DIN ROMÂNIA (SOCIAL LIBERAL)	06.2004 – 06.2008
20.	GOȘMAN VICTORIA	PARTIDUL SOCIAL DEMOCRAT	06.2004 – 06.2008
21.	IONESCU CONSTANTIN	PARTIDUL DEMOCRAT	06.2004 – 07.2004
22.	MATEEȘESCU IOAN- CATON	PARTIDUL ROMÂNIA MARE	06.2004 – 06.2008
23.	MOCANU VICTOR	PARTIDUL UMANIST DIN ROMÂNIA (SOCIAL LIBERAL)	06.2004 – 06.2008
24.	MUȘAT MARIAN	PARTIDUL SOCIAL DEMOCRAT	06.2004 – 07.2004
25.	NEAGU PETRE EMANOIL	PARTIDUL NAȚIONAL LIBERAL	06.2004 – 06.2008
26.	OLARIU VASILE	PARTIDUL NAȚIONAL LIBERAL	06.2004 – 06.2008
27.	PITIȘ CORNEL	PARTIDUL SOCIAL DEMOCRAT	06.2004 – 06.2008
28.	PODEANU AURELIAN	PARTIDUL NAȚIONAL LIBERAL	06.2004 – 06.2008
29.	POPESCU D ION	PARTIDUL DEMOCRAT	06.2004 – 05.2005
30.	PREDA CEZAR - FLORIN	PARTIDUL DEMOCRAT	06.2004 – 12.2004
31.	ȘERBĂNESCU VERGINIA	PARTIDUL DEMOCRAT	06.2004 – 12.2004
32.	TUDORACHE CRISTIAN MARIAN	PARTIDUL DEMOCRAT	06.2004 – 05.2005
33.	UNGUREANU VALERIU - ALEXANDRU	PARTIDUL SOCIAL DEMOCRAT	06.2004 – 09.2004
34.	ROȘIORU CLAUDIA CECILIA	PARTIDUL SOCIAL DEMOCRAT	07.2004 – 06.2008
35.	DOBRESCU NECULAI	PARTIDUL SOCIAL DEMOCRAT	07.2004 – 06.2008
36.	RACHE CORNELIU	PARTIDUL SOCIAL DEMOCRAT	07.2004 – 06.2008
37.	BANU SILVIA	PARTIDUL DEMOCRAT	07.2004 – 06.2008
38.	RADU CORNEL	PARTIDUL SOCIAL DEMOCRAT	09.2004 – 01.2005

39.	ILIE LIVIU CONSTANTIN	PARTIDUL DEMOCRAT	12.2004 – 07.2005
40.	MOCANU LIVIU MIHAI	PARTIDUL DEMOCRAT	12.2004 – 06.2008
41.	TOADER HORIA	PARTIDUL SOCIAL DEMOCRAT	12.2004 – 06.2008
42.	LUNGU MARIUS	PARTIDUL NAȚIONAL LIBERAL	01.2005 – 06.2008
43.	ZAHARIA IONEL	PARTIDUL SOCIAL DEMOCRAT	01.2005 – 06.2008
44.	BAȘTURESCU ION	PARTIDUL DEMOCRAT	05.2005 – 06.2008
45.	VOICU CONSTANTIN	PARTIDUL DEMOCRAT	05.2005 – 06.2008
46.	LIVEZEANU NECULAI	PARTIDUL DEMOCRAT	07.2005 – 06.2008

Mandatul 2004-2008 – PREȘEDINTE AL CONSILIULUI JUDEȚEAN BUZĂU

Nr. crt.	Nume și prenume	Apartenența politică	Perioadă
1.	MOCANU VICTOR	PARTIDUL UMANIST DIN ROMÂNIA (SOCIAL LIBERAL)	06.2004 – 06.2008

Mandatul 2004-2008 – VICEPREȘEDINȚI AI CONSILIULUI JUDEȚEAN BUZĂU

Nr. crt.	Nume și prenume	Apartenența politică	Perioadă
1.	MATEEȘESCU IOAN-CATON	PARTIDUL ROMÂNIA MARE	06.2004 - 06.2008
2.	BÎGIU MARIAN CRISTINEL	PARTIDUL NAȚIONAL LIBERAL	06.2004 - 01.2005
3.	NEAGU M. PETRE-EMANOIL	PARTIDUL NAȚIONAL LIBERAL	01.2005 – 06.2008

Mandatul 2000-2004 - CONSILIUL JUDEȚEAN BUZĂU

Nr. crt.	Nume și prenume	Apartenența politică	Perioadă
1.	CONSTANTINESCU VIOREL	PARTIDUL DEMOCRAȚIEI SOCIALE DIN ROMÂNIA	06.2000 – 06.2004
2.	GUBANDRU AUREL	PARTIDUL DEMOCRAȚIEI SOCIALE DIN ROMÂNIA	06.2000 – 01.2001
3.	UNGUREANU VALERIU	PARTIDUL DEMOCRAȚIEI SOCIALE DIN ROMÂNIA	06.2000 – 06.2004
4.	BACIU GABRIEL	PARTIDUL DEMOCRAȚIEI SOCIALE DIN ROMÂNIA	06.2000 – 06.2004
5.	MOȘESCU VASILE	PARTIDUL DEMOCRAȚIEI SOCIALE DIN ROMÂNIA	06.2000 – 06.2004
6.	PITIȘ CORNEL	PARTIDUL DEMOCRAȚIEI SOCIALE DIN ROMÂNIA	06.2000 – 06.2003
7.	RADU CORNEL	PARTIDUL DEMOCRAȚIEI SOCIALE DIN ROMÂNIA	06.2000 – 06.2004
8.	MAREȘ GHEORGHE	PARTIDUL DEMOCRAȚIEI SOCIALE DIN ROMÂNIA	06.2000 – 06.2004
9.	DOBRICĂ DUMITRU	PARTIDUL DEMOCRAȚIEI SOCIALE DIN ROMÂNIA	06.2000 – 06.2004
10.	POSEA PETRE	PARTIDUL DEMOCRAȚIEI SOCIALE DIN ROMÂNIA	06.2000 – 01.2001
11.	RACHE CORNELIU	PARTIDUL DEMOCRAȚIEI SOCIALE DIN ROMÂNIA	06.2000 – 06.2004
12.	BARNA MARIANA	PARTIDUL DEMOCRAȚIEI SOCIALE DIN ROMÂNIA	06.2000 – 06.2004
13.	GHIȚĂ ION	PARTIDUL DEMOCRAȚIEI SOCIALE DIN ROMÂNIA	06.2000 – 06.2004
14.	ILIE LIVIU – CONSTANTIN	ALIANȚA PENTRU ROMÂNIA	06.2000 – 06.2004
15.	DRĂGOI EMILIAN	ALIANȚA PENTRU ROMÂNIA	06.2000 – 06.2004
16.	ENE DUMITRU	ALIANȚA PENTRU ROMÂNIA	06.2000 – 06.2004
17.	IONESCU CONSTANTIN	ALIANȚA PENTRU ROMÂNIA	06.2000 – 06.2004
18.	CHIROIU NICOLAE – VIOREL	ALIANȚA PENTRU ROMÂNIA	06.2000 – 06.2004
19.	NISTOROIU PETREA	ALIANȚA PENTRU ROMÂNIA	06.2000 – 06.2004
20.	MOCANU VICTOR	PARTIDUL DEMOCRAT	06.2000 – 06.2004
21.	DRĂGHICI ION	PARTIDUL DEMOCRAT	06.2000 – 06.2004
22.	POPESCU ION	PARTIDUL DEMOCRAT	06.2000 – 06.2004
23.	IONAȘCU VASILE	PARTIDUL DEMOCRAT	06.2000 – 06.2004
24.	NEAGOE TEODOR	PARTIDUL DEMOCRAT	06.2000 – 03.2004
25.	DANIELESCU SEBASTIAN	CONVENȚIA DEMOCRATĂ ROMÂNĂ	06.2000 – 06.2004
26.	STOLOJANU MIHAI	CONVENȚIA DEMOCRATĂ ROMÂNĂ	06.2000 – 01.2004
27.	MARINESCU DAN – MIHAIL	CONVENȚIA DEMOCRATĂ ROMÂNĂ	06.2000 – 06.2003

28.	BARAC ADRIAN - ANDREI	CONVENȚIA DEMOCRATĂ ROMÂNĂ	06.2000 – 03.2003
29.	MATEEȘESCU IOAN-CATON	PARTIDUL ROMÂNIA MARE	06.2000 – 06.2004
30.	DOBROTĂ GHEORGHE	PARTIDUL ROMÂNIA MARE	06.2000 – 06.2004
31.	STOIAN GHEORGHE	PARTIDUL ROMÂNIA MARE	06.2000 – 06.2004
32.	ZAHARIA IONEL	PARTIDUL SOCIAL DEMOCRAT ROMÂN	06.2000 – 06.2004
33.	OANCEA STELIAN	PARTIDUL SOCIAL DEMOCRAT ROMÂN	06.2000 – 06.2004
34.	TODIRAȘCU GHEORGHE	PARTIDUL NAȚIONAL LIBERAL	06.2000 – 06.2004
35.	ALECU VALERIU	PARTIDUL NAȚIONAL LIBERAL	06.2000 – 06.2004
36.	DAVID ȘTEFAN	PARTIDUL SOCIALIST AL MUNCII	06.2000 – 06.2004
37.	TOADER HORIA	PARTIDUL SOCIALIST AL MUNCII	06.2000 – 06.2004
38.	ANGELO ION - FLORIAN	UNIUNEA FORȚELOR DE DREAPTA	06.2000 – 06.2004
39.	NEGOIȚĂ GHEORGHE	UNIUNEA FORȚELOR DE DREAPTA	06.2000 – 06.2004
40.	CĂLIN VALERIU	PARTIDUL SOCIALIST	06.2000 – 06.2003
41.	MIHĂILESCU MIHAIL	PARTIDUL SOCIALIST	06.2000 – 06.2004
42.	NICOLESCU DOREL	PARTIDUL DEMOCRAȚIEI SOCIALE DIN ROMÂNIA	06.2000 – 09.2003
43.	ȘTEFĂNESCU DAN	PARTIDUL DEMOCRAȚIEI SOCIALE DIN ROMÂNIA	01.2001 – 06.2004
44.	MEȘCA DUMITRU	PARTIDUL DEMOCRAȚIEI SOCIALE DIN ROMÂNIA	01.2001 – 06.2003
45.	BUGA MIRELA	ALIANȚA PENTRU ROMÂNIA	03.2002 – 06.2004
46.	ENACHE ION	CONVENȚIA DEMOCRATĂ ROMÂNĂ	03.2003 – 06.2004
47.	FRĂȚILĂ VILI	PARTIDUL DEMOCRAȚIEI SOCIALE DIN ROMÂNIA	07.2003 – 06.2004
48.	CĂPĂȚĂNĂ ION	PARTIDUL DEMOCRAȚIEI SOCIALE DIN ROMÂNIA	07.2003 – 06.2004
49.	AGAPIE NICOLAE	PARTIDUL DEMOCRAȚIEI SOCIALE DIN ROMÂNIA	07.2003 – 06.2004
50.	RUSU ȘTEFAN	PARTIDUL SOCIALIST	07.2003 – 06.2004
51.	PENEȘ NICOLAE	PARTIDUL NAȚIONAL LIBERAL	07.2003 – 06.2004
52.	ENESCU ADRIAN	ALIANȚA PENTRU ROMÂNIA	07.2003 – 06.2004
53.	MOCA STAN	PARTIDUL DEMOCRAȚIEI SOCIALE DIN ROMÂNIA	09.2003 – 06.2004
54.	TĂNASĂ VIOREL	CONVENȚIA DEMOCRATĂ ROMÂNĂ	01.2004 – 06.2004
55.	PETROȘEL GHEORGHE	PARTIDUL DEMOCRAT	03.2004 – 06.2004

Mandatul 2000-2004 – PREȘEDINTE AL CONSILIULUI JUDEȚEAN BUZĂU

Nr. crt.	Nume și prenume	Apartenența politică	Perioadă
1.	CONSTANTINESCU VIOREL	PARTIDUL DEMOCRAȚIEI SOCIALE DIN ROMÂNIA	06.2000 – 06.2004

Mandatul 2000-2004 – VICEPREȘEDINȚI AI CONSILIULUI JUDEȚEAN BUZĂU

Nr. crt.	Nume și prenume	Apartenența politică	Perioadă
1.	MOCANU VICTOR	PARTIDUL DEMOCRAT	06.2000 – 06.2004
2.	MATEEȘESCU IOAN-CATON	PARTIDUL ROMÂNIA MARE	06.2000 – 06.2004

Mandatul 1996-2000 – CONSILIUL JUDEȚEAN BUZĂU

Nr. crt.	Nume și prenume	Apartenența politică	Perioadă
1.	CONSTANTINESCU VIOREL	PARTIDUL DEMOCRAȚIEI SOCIALE DIN ROMÂNIA	06.1996 – 06.2000
2.	BACIU GABRIEL – PAUL	PARTIDUL DEMOCRAȚIEI SOCIALE DIN ROMÂNIA	06.1996 – 06.2000
3.	MEȘCA DUMITRU	PARTIDUL DEMOCRAȚIEI SOCIALE DIN ROMÂNIA	06.1996 – 06.2000
4.	ȘTEFĂNESCU DAN	PARTIDUL DEMOCRAȚIEI SOCIALE DIN ROMÂNIA	06.1996 – 06.2000
5.	MOȘESCU VASILE	PARTIDUL DEMOCRAȚIEI SOCIALE DIN ROMÂNIA	06.1996 – 06.2000
6.	MOCANU VICTOR	PARTIDUL DEMOCRAȚIEI SOCIALE DIN ROMÂNIA	06.1996 – 06.2000
7.	NICOLESCU DOREL	PARTIDUL DEMOCRAȚIEI SOCIALE DIN ROMÂNIA	06.1996 – 06.2000
8.	CIUREA CONSTANTIN	PARTIDUL DEMOCRAȚIEI SOCIALE DIN ROMÂNIA	06.1996 – 06.2000
9.	PÂSLARU CONSTANTINA	PARTIDUL DEMOCRAȚIEI SOCIALE DIN ROMÂNIA	06.1996 – 06.2000
10.	POSEA PETRE	PARTIDUL DEMOCRAȚIEI SOCIALE DIN ROMÂNIA	06.1996 – 06.2000
11.	MOCA STAN	PARTIDUL DEMOCRAȚIEI SOCIALE DIN ROMÂNIA	06.1996 – 06.2000
12.	BODEA GHEORGHE	UNIUNEA SOCIAL-DEMOCRATĂ PD (FSN) - PSDR	06.1996 – 01.1997
13.	PETROȘEL GHEORGHE	UNIUNEA SOCIAL-DEMOCRATĂ PD (FSN) - PSDR	06.1996 – 06.2000
14.	DRĂGHICI ION	UNIUNEA SOCIAL-DEMOCRATĂ PD (FSN) - PSDR	06.1996 – 06.2000
15.	DRĂGOI EMILIAN	UNIUNEA SOCIAL-DEMOCRATĂ PD (FSN) - PSDR	06.1996 – 06.2000
16.	IONIȚĂ GHEORGHE	UNIUNEA SOCIAL-DEMOCRATĂ PD (FSN) - PSDR	06.1996 – 06.2000
17.	ALEXANDRU AUREL	UNIUNEA SOCIAL-DEMOCRATĂ PD (FSN) - PSDR	06.1996 – 06.2000
18.	NEAGOE TEODOR	UNIUNEA SOCIAL-DEMOCRATĂ PD (FSN) - PSDR	06.1996 – 06.2000
19.	MORARIU TEODOR-GHEORGHE	CONVENȚIA DEMOCRATICĂ DIN ROMÂNIA	06.1996 – 06.2000
20.	DANIEL AURELIA	CONVENȚIA DEMOCRATICĂ DIN ROMÂNIA	06.1996 – 06.2000

21.	SOCOL AUREL	CONVENȚIA DEMOCRATICĂ DIN ROMÂNIA	06.1996 – 07.1997
22.	PĂDUROIU ION	CONVENȚIA DEMOCRATICĂ DIN ROMÂNIA	06.1996 – 06.2000
23.	PIIU NICOLAE	CONVENȚIA DEMOCRATICĂ DIN ROMÂNIA	06.1996 – 06.2000
24.	DAVID ȘTEFAN	PARTIDUL SOCIALIST AL MUNCII	06.1996 – 06.2000
25.	CÎRSTEA CONSTANTIN	PARTIDUL SOCIALIST AL MUNCII	06.1996 – 10.1998
26.	SCÎNTEI RADU	PARTIDUL SOCIALIST AL MUNCII	06.1996 – 06.2000
27.	CONSTANTINESCU I. EUGEN-MARIUS	PARTIDUL ROMÂNIA MARE	06.1996 – 06.2000
28.	MATEEȘESCU I. IOAN-CATON	PARTIDUL ROMÂNIA MARE	06.1996 – 06.2000
29.	CĂLIN VALERIU	PARTIDUL SOCIALIST	06.1996 – 06.2000
30.	MIHĂILESCU MIHAIL	PARTIDUL SOCIALIST	06.1996 – 06.2000
31.	VOINEA NICOLAE	MIȘCAREA ECOLOGISTĂ DIN ROMÂNIA	06.1996 – 06.2000
32.	BURLACU MIRCEA	MIȘCAREA ECOLOGISTĂ DIN ROMÂNIA	06.1996 – 06.2000
33.	ANDREI MAULINA	ALTERNATIVA ROMÂNIEI	06.1996 – 06.2000
34.	AGAPIE GH. NICOLAE	PARTIDUL UMANIST DIN ROMÂNIA	06.1996 – 06.2000
35.	IOSIFESCU VIOREL	PARTIDUL ALIANȚEI CIVICE	06.1996 – 06.2000
36.	MAFTEI GHEORGHE	PARTIDUL DEMOCRAT AGRAR DIN ROMÂNIA	06.1996 – 06.2000
37.	POPA HURMUZ	PARTIDUL UNITĂȚII NAȚIONALE ROMÂNE	06.1996 – 06.2000
38.	DRAGOMIR NICOLAE	PARTIDUL PENSIONARILOR DIN ROMÂNIA	06.1996 – 06.2000
39.	CORBU GHEORGHE	PARTIDUL LIBERAL – 1993	06.1996 – 06.2000
40.	BAICU FLORIN	PARTIDA ROMILOR	06.1996 – 06.2000
41.	OPREA MARIAN	CANDIDAT INDEPENDENT	06.1996 – 06.2000
42.	IONESCU ȘTEFAN	UNIUNEA SOCIAL-DEMOCRATĂ PD (FSN) - PSDR	01.1997 – 06.2000
43.	KIRIPUCI MIRCEA	CONVENȚIA DEMOCRATICĂ DIN ROMÂNIA	07.1997 – 06.2000
44.	BACIU ION	PARTIDUL SOCIALIST AL MUNCII	10.1998 – 06.2000

Mandatul 1996-2000 – PREȘEDINTE AL CONSILIULUI JUDEȚEAN BUZĂU

Nr. crt.	Nume și prenume	Apartenența politică	Perioadă
1.	CONSTANTINESCU VIOREL	PARTIDUL DEMOCRAȚIEI SOCIALE DIN ROMÂNIA	06.1996 – 06.2000

Mandatul 1996-2000 – VICEPREȘEDINȚI AI CONSILIULUI JUDEȚEAN BUZĂU

Nr. crt.	Nume și prenume	Apartenența politică	Perioadă
1.	DAVID ȘTEFAN	PARTIDUL SOCIALIST AL MUNCII	06.1996 – 06.2000
2.	CĂLIN VALERIU	PARTIDUL SOCIALIST	06.1996 – 06.2000

Mandatul 1992-1996 - CONSILIUL JUDEȚEAN BUZĂU

Nr. crt.	Nume și prenume	Apartenența politică	Perioadă
1.	CONSTANTINESCU VIOREL	FRONTUL SALVĂRII NAȚIONALE	04.1992 – 06.1996
2.	MOȘESCU VASILE	FRONTUL SALVĂRII NAȚIONALE	04.1992 – 06.1996
3.	BACIU GABRIEL-PAUL	FRONTUL SALVĂRII NAȚIONALE	04.1992 – 06.1996
4.	COSTACHE ADRIAN	FRONTUL SALVĂRII NAȚIONALE	04.1992 – 06.1996
5.	MEȘCA DUMITRU	FRONTUL SALVĂRII NAȚIONALE	04.1992 – 06.1996
6.	SĂVULESCU CONSTANTIN	FRONTUL SALVĂRII NAȚIONALE	04.1992 – 06.1996
7.	PETROȘEL GHEORGHE	FRONTUL SALVĂRII NAȚIONALE	04.1992 – 06.1996
8.	MĂNZALĂ ALEXANDRU	FRONTUL SALVĂRII NAȚIONALE	04.1992 – 06.1996
9.	FRĂȚILĂ VILI	FRONTUL SALVĂRII NAȚIONALE	04.1992 – 06.1996
10.	LIȘCĂ COSTACHE	FRONTUL SALVĂRII NAȚIONALE	04.1992 – 06.1996
11.	RĂDULESCU VASILE	FRONTUL SALVĂRII NAȚIONALE	04.1992 – 06.1996
12.	BARNA MARIANA	FRONTUL SALVĂRII NAȚIONALE	04.1992 – 06.1996
13.	POSEA PETRE	FRONTUL SALVĂRII NAȚIONALE	04.1992 – 06.1996
14.	SIBIESCU DOINIȚA	FRONTUL SALVĂRII NAȚIONALE	04.1992 – 06.1996
15.	LUNGU CONSTANTIN	FRONTUL SALVĂRII NAȚIONALE	04.1992 – 06.1996
16.	ROGOZ DUMITRU	FRONTUL SALVĂRII NAȚIONALE	04.1992 – 06.1996
17.	SCOROȘANU DUMITRU	FRONTUL SALVĂRII NAȚIONALE	04.1992 – 06.1996
18.	PORUMBOIU CONSTANTIN	FRONTUL SALVĂRII NAȚIONALE	04.1992 – 06.1996
19.	CONSTANTINESCU MIRCEA	FRONTUL SALVĂRII NAȚIONALE	04.1992 – 06.1996
20.	POPESCU DORU	FRONTUL SALVĂRII NAȚIONALE	04.1992 – 06.1996
21.	LEFTER VASILE	FRONTUL SALVĂRII NAȚIONALE	04.1992 – 06.1996
22.	ROȘCA ION	FRONTUL SALVĂRII NAȚIONALE	04.1992 – 06.1996
23.	GEROȘANU IOAN	FRONTUL SALVĂRII NAȚIONALE	04.1992 – 06.1996
24.	ZAHARIA IOAN	FRONTUL SALVĂRII NAȚIONALE	04.1992 – 06.1996
25.	MARCU ALEXANDRU	FRONTUL SALVĂRII NAȚIONALE	04.1992 – 06.1996
26.	POP IOAN CONSTANTIN	FRONTUL SALVĂRII NAȚIONALE	04.1992 – 06.1996
27.	CORNELIU ȘTEFAN	CONVENȚIA DEMOCRATICĂ	04.1992 – 06.1996
28.	ANDREI MAULINA	CONVENȚIA DEMOCRATICĂ	04.1992 – 06.1996
29.	CHIRCU TRAIAN	CONVENȚIA DEMOCRATICĂ	04.1992 – 06.1996
30.	NEGOIȚĂ ADRIANA	CONVENȚIA DEMOCRATICĂ	04.1992 – 06.1996
31.	NICOLAE PUIU	CONVENȚIA DEMOCRATICĂ	04.1992 – 06.1996
32.	ȘTEFĂNESCU DAN	PARTIDUL DEMOCRAT AGRAR DIN ROMÂNIA	04.1992 – 06.1996
33.	MAFTEI GHEORGHE	PARTIDUL DEMOCRAT AGRAR DIN ROMÂNIA	04.1992 – 06.1996
34.	BĂJENARU GHEORGHE	PARTIDUL DEMOCRAT AGRAR DIN ROMÂNIA	04.1992 – 06.1996
35.	IONAȘCU VASILE	PARTIDUL DEMOCRAT AGRAR DIN ROMÂNIA	04.1992 – 06.1996
36.	POPESCU EMIL	PARTIDUL DEMOCRAT AGRAR DIN ROMÂNIA	04.1992 – 06.1996

37.	BĂLAN DORIN	PARTIDUL UNITĂȚII NAȚIONALE ROMÂNE	04.1992 – 04.1992
38.	CARAENE CONSTANTIN	MIȘCAREA ECOLOGISTĂ DIN ROMÂNIA	04.1992 – 06.1996
39.	IANCU ALEXANDRU	MIȘCAREA ECOLOGISTĂ DIN ROMÂNIA	04.1992 – 06.1996
40.	NARTEA OCTAVIAN	MIȘCAREA ECOLOGISTĂ DIN ROMÂNIA	04.1992 – 06.1996
41.	VORNICU SPIRIDON	PARTIDUL REPUBLICAN	04.1992 – 06.1996
42.	GOGAN CORNELIU MIHAI	UNIUNEA STÎNGII DEMOCRATE	04.1992 – 06.1996
43.	STOICESCU EMIL	PARTIDUL NAȚIONAL LIBERAL	04.1992 – 11.1992
44.	NEAGU PETRE EMANOIL	PARTIDUL NAȚIONAL LIBERAL	04.1992 – 06.1996
45.	ȘTEFU ION	PARTIDUL NAȚIONAL LIBERAL	04.1992 – 06.1996
46.	DRĂGOI GHEORGHE	PARTIDUL UNITĂȚII NAȚIONALE ROMÂNE	04.1992 – 06.1996
47.	SBURLAN GABRIEL	PARTIDUL NAȚIONAL LIBERAL	03.1993 – 06.1996

Mandatul 1992-1996 – PREȘEDINTE AL CONSILIULUI JUDEȚEAN BUZĂU

Nr. crt.	Nume și prenume	Apartenența politică	Perioadă
1.	MÎNZALĂ CONSTANTIN	FRONTUL SALVĂRII NAȚIONALE	04.1992 – 03.1995
2.	CONSTANTINESCU VIOREL	FRONTUL SALVĂRII NAȚIONALE	04.1995 – 06.1996

Mandatul 1992-1996 – VICEPREȘEDINȚI AI CONSILIULUI JUDEȚEAN BUZĂU

Nr. crt.	Nume și prenume	Apartenența politică	Perioadă
1.	CONSTANTINESCU VIOREL	FRONTUL SALVĂRII NAȚIONALE	04.1992 – 04.1995
2.	MEȘCA DUMITRU	FRONTUL SALVĂRII NAȚIONALE	04.1992 – 06.1996
3.	ȘTEFĂNESCU DAN	PARTIDUL DEMOCRAT AGRAR DIN ROMÂNIA	09.1995 – 06.1996

Denumirea și lungimea râurilor și lacurilor, denumirea faunei și florei de pe raza teritorială a județului Buzău

I. Hidrografia județului Buzău este reprezentată de următoarele râuri și lacuri:

a) Râuri

- *Râul Buzău*, cu o lungime de 140 km pe teritoriul județului Buzău, traversează județul de la nord-vest la sud-est, adunând numeroși afluenți, printre care Crasna, Valea Neagră, Siriul Mare și Nehoiu (pe dreapta); Zăbrățu, Harțagu, Casca și Bâsca Rosilei (pe stânga); în zona subcarpatică, pe partea dreaptă: Bâsca Chiojdului și Nișcovul, iar pe partea stângă: Sibiciul, Bălăneasa, Sărățelul, Slănicul și Câlnaul;

- *Râul Râmnic* este al doilea râu ca importanță din județul Buzău care străbate estul județului pe o lungime de 28 km;

- *Râul Slănic*, cu o lungime de 73 km pe teritoriul județului Buzău, izvorăște din Munții Buzăului și se varsă în râul Buzău în zona Săpoca, iar valea pe care curge și care poartă același nume are o salbă de monumente ale naturii începând cu Focul Viu de la Terca sau cu Lacul Meledic, ochi de apă dulce pe un versant de sare;

- *Râul Bâsca Rozilei*, cu o lungime de 81 km pe teritoriul județului Buzău, numit și Bâsca Rozilei, în trecut și Bâsca Rosilei, Bâsca Rosilei sau Bâsca Rusilei (după Muntele Rusila) acest râu este un curs de apă, afluent al râului Buzău. Este format la confluența dintre râurile Bâsca Mare și Bâsca Mică în dreptul localității Varlaam și se varsă în râul Buzău, în amonte de Nehoiu;

- *Râul Bălăneasa*, cu o lungime de 31 km pe teritoriul județului Buzău, izvorăște din Culmea Ivănețu și se varsă în râul Buzău, în zona localității Pârscov.

b) Lacuri

- *Lacul Vulturilor sau Lacul fără Fund*, aflat la est de culmea Mălâia, la 1420 m, este de origine glaciară. Are o suprafață de 10.000 mp, adâncimea maximă de 3 m și este alimentat din ploi și de izvoarele de la baza culmii pline de grohotiș;

- *Lacul Sec*, este situat la nord de Lacul Vulturilor, la 1450 m, este mai degrabă o mlaștină care, per total, ocupă o suprafață de aproape 12.400 mp ce prezintă mici ochiuri de apă, adânci de 10-12 cm, alimentate din ploi și mai puțin din izvoarele de la poalele Mălâiei;

- *Lacul Negru* se află în munții Penteleu, sub muchia Steghii, la 1050 m altitudine, în mijlocul unei păduri și înregistrează un grad înaintat de colmatare. Originea sa este legată de procesele de alunecare, de mari dimensiuni, ce au avut loc în această regiune;

- *Lacul Roșu* este sub culmea Penteleu, la NE de vârful principal, la altitudinea de 1510 m, pe locul unui fost lac, cu ochiuri de apă existente numai primăvara;

- *Lacul Tâlharilor* e situat pe culmea Ivănețu și a luat naștere între valurile de alunecare, aflat fiind la baza unei vechi râpe de desprindere. Se află în apropiere de satul Nucu (comuna Lopătari) și are axele de 80 m și 50 m, iar adâncimea de cca 3 m. Numit și Lacul Tâlharilor sau, greșit, Gotiș, Lacul Hânsaru cantonează pe treapta superioară (930 m altitudine) a unei mari alunecări plecate de sub Vârful Arsenie (1115 m). Are o alimentare permanentă printr-un izvor firav și un deversor, cândva, amenajat. A fost populat cu mulți ani în urmă cu caras și caracudă, acțiunea neducând la rezultatele așteptate din cauza temperaturii permanent scăzute a apei și a vegetației invazive (lintiță – Lemna minor) ce micșorează procentul de oxigen din apă;

- *Lacul Goteș (Gotiș)* se află în apropiere de satul Nucu (comuna Lopătari). Lacul, mult căutat de colindătorii zonei – cei mai mulți offroad-eri -, confundat cel mai adesea cu Lacul Hânsaru, este, acum, mai degrabă, o baltă mlăștinită. După aspect pare a fi fost format ca lac de baraj (poate artificial, reprezentând talvegul drumului forestier), având dimensiunile de 110 m x 60 m; de adâncime nu prea se mai poate vorbi;

- *Lacul Mociaru*, din zona Lopătari, de formă circulară și cu adâncime redusă, are o suprafață de aproape 10.000 mp. A apărut în urma unor procese de tasare în formațiuni marnogazoase ce acoperă un sâmbure de sare. Accesul se realizează printr-o derivație cu statut de drum comunal, din DJ203K de pe porțiunea Lopătari - Plaiul Nucului. Se află la o altitudine de 775 metri, se întinde pe o suprafață de aproximativ 1 hectar și are o adâncime de 8 metri;

- *Lacul Castelului*, aflat pe platoul Meledic, (com. Mânzălești) are o suprafață de 0,38 ha, o adâncime de 3,9 m și un volum de apă de 6.857 mc;

- *Lacul Meledic sau Lacul Mare*, situat pe platoul Meledic, are o întindere de 0,72 ha, 5,4 m - adâncime maximă și 16.430 mc apă. Chiar dacă la mal apa este mai caldă, la cca. 1 m distanță devine brusc foarte rece. Face parte din aria protejată de interes național numită Platoul Meledic ce corespunde categoriei a IV-a IUCN (rezervație naturală mixtă geologică, speologică, botanică și zoologică) situată în județul Buzău, pe teritoriul administrativ al comunelor Lopătari și Mânzălești. Este situată în Subcarpații de Curbură, în bazinul superior al râului Slănic. Zona se află la 56-60 km de Buzău. Se ajunge folosind drumul de pe Valea Slănicului – DJ 203 K, care pornește de pe DN2 (E85) de la Mărăcineni spre Săpoca (imediat înainte de a intra pe podul de peste Buzău), urmând ruta Beceni–Vintilă Vodă–Mânzălești– Lopătari. Până la Lopătari drumul este asfaltat. Între Mânzălești și Lopătari accesul în zona platoului se face pe văile pâraielor Jgeab și Sărat, pe DC. Platoul este între 424 și 607 m altitudine, fiind delimitat de râul Slănic la sud, râul Jgheab la est, râul Meledic la nord și de Pârâul Sărat la vest;

- *Lacurile Negru și Limpede din Bisoca*. Se ajunge folosind drumul asfaltat de pe valea Slănicului – DJ 203 K, care pornește de pe DN2 (E85) de la Mărăcineni, urmând ruta Beceni–Vintilă Vodă. Din locațiile inițiale de lacuri cu apă dulce, formate în doline dezvoltate pe gresie cu fund din nămoluri sedimentate – astăzi, ca efect negativ al eroziunii de suprafață nu au mai rămas decât Lacul Negru și Lacul Limpede. Dolinele, aflate în faza incipientă de dezvoltare, au versanți domoli și adâncime mica. Lacul Limpede este singurul care a supraviețuit colmatării. Lacul Negru (numit astfel datorită culorii apei dată de

eutrofizarea anormală) - aflat la 200 m de Lacul Limpede - se mai numește și Lacul fără fund și este acoperit de vegetație în proporție de peste 70%. Am mai existat în această zonă și Lacul Rotund precum și Lacul Sec, care au secat;

- *Lacul de acumulare SIRIU sau Barajul Siriu*, cum mai este cunoscut, este un lac artificial, ce are o suprafață de 420 ha, volum de 155 milioane mc de apă, o înălțime de 122 m și o lungime de 11,5 km. Lacul Siriu este un lac de acumulare de pe râul Buzău, aflat pe teritoriul comunei Siriu, format în urma construcției, în perioada 1982-1994, a barajului de la Siriu și a hidrocentralei Nehoiașu, de 42 MW. Barajul și lacul de acumulare Siriu se află lângă localitatea Lunca Jariștei. Există câteva pensiuni agroturistice în apropiere. Pe barajul de la Siriu se organizează partide de pescuit la caras, crap, clean, păstrav și scobar;

- *Lacul Cândești* - lac de acumulare amplasat pe râul Buzău, la 19 km amonte de municipiul Buzău, în zona comunei Cândești; are o suprafață de 0.6 km² și o adâncime medie de 5 m. Volumele totale reținute sunt de 155 milioane m³ și respectiv 3.7 milioane mc.

II. Flora județului Buzău prezintă variații și elemente specifice pentru fiecare din cele trei tipuri de relief: câmpie, deal, munte.

La câmpie se dezvoltă o vegetație caracteristică stepei și silvostepii.

În stepă, vegetația a fost înlocuită, pe mari întinderi, prin plante cultivate. Terenurile, cu excepția islazurilor, văilor și sărăturilor, sunt cultivate cu cereale, floarea soarelui, leguminoase și, mai puțin, cu pomi fructiferi și viță de vie. Vegetația naturală este reprezentată de specii ierboase: pelinița, pământul, pelinul, ciulinul, coada șoricelului, colilia, scaietele, spinul, brusturul. Vegetația lemnoasă este rară, reprezentată mai ales de salcâm, dud, ulm, plop, tei și arbuști ca măceșul. În silvostepă, pe lângă terenurile ocupate de culturi, apar păduri limitate la arii mai restrânse, rămășițe ale codrilor de altădată, cum sunt cele de la Rușețu, Brădeanu, Văleanca, Crângul Buzăului, Frasinu, Spătaru și cele de la nord-est de orașul Râmnicu Sărat. La sudvest de municipiul Buzău, în câmpie, se află pădurea Spătaru, rezervație floristică cu o suprafață de 165 ha, unde predomină frasinul pufos (*Fraxinus pallisae*), stejarul (*Quercus robur*), stejarul pedunculat (*Quercus pedunculiflora*), jugastrul (*Acer campestre*), părul pădureț (*Pirus piraster*), arțarul tătăresc (*Acer tataricum*).

Specii asemănătoare vegetează și în pădurea Frasinu, rezervație cu suprafața de 158 ha.

Pădurea este de tip frăsinet de depresiune din silvostepă, numai aici găsindu-se împreună cele două specii de frasin: *Fraxinus palissae* și *Fraxinus angustifolia*. Pădurea Brădeanu, rezervație forestieră cu suprafața de 2,1 ha, reprezintă un rest al vegetației lemnoase din silvostepa Munteniei, aparținând, din punct de vedere fitogeografic, pădurilor de stejar brumariu.

Zona dealurilor subcarpatice și zona de munte sunt ocupate de păduri etajate astfel: etajul stejarului, etajul fagului, etajul coniferelor și etajul tufărișurilor sau subalpin. Zona subcarpatică este acoperită predominant de stejar în amestec cu fagul. Sub influența fohnului și datorită unor condiții topoclimatice specifice, în zona colinară se întâlnesc specii de nuanță submediteraneană-pontică: cărpinița (*Carpinus orientalis*), scumpia (*Cotinus coggygria*), liliacul sălbatic (*Syringa vulgaris*), mojdreanul (*Fraxinus ornus*),

stejarul pufos (*Quercus pubescens*), cerul (*Quercus cerris*), gârniță (*Quercus fraenetto*), aliorul de stepă (*Euphorbia steposa*), migdalul pitic (*Amigdalus nana*), cârcelul (*Ephedra distachia*), jalesul plecat (*Salvia nutana*), unghia găii (*Astragalus dasyantus*), măciuca ciobanului (*Echinops ruthenicus*).

Între 600 -1200 m altitudine se găsește regiunea dealurilor înalte unde cresc fagul, carpenul, teiul alb, paltinul, mestecănul, darmozul (*Viburnum lantana*), crusinul (*Rhamnus frangula*) și lianele *Hedera helix* și *Clematis Vitalba*. În luminișuri se află speciile de flori sabiuta (*Gladiolus imbricatus*), pana zburătorului (*Cynanchum vincetoxicum*), sânziana (*Galium odoratum*), aliorul (*Euphorbia amigdaloides*), trepădătoarea (*Mercurialis perennis*); în fânețele de pe Bâsca Mare: murul (*Rubus sulcatus*), fragul (*Fragaria vesca*), navalnicul (*Pteridium aquilinum*) s.a.

În pădurile de fag și de brad, în locuri umbroase și umede, cresc diverse specii de ciuperci, mușchi și ferigi (*Driopteris filix-mas*, *Equisetum*). În unele sectoare, peste jumătate din arboret îl constituie bradul. La această altitudine, în pădurea de fag, cresc anemone, pochivnic (*Asarum europaeum*), leurda (*Allium ursinum*), socul rosu. În locuri cu exces de umiditate se pot întâlni *Athyrium filix-femina*, *Myosotis palustre*, *Filipendula ulmaria*, *Equisetum silvaticum*, briofitele *Mnium punctatum*, *Fissidens cristatus* – plante hidrofite. Etajul zonei subalpine este reprezentat de pajiști întinse cu ierburi și tufărișuri. Pe versanții nordici predomină ienupărul pitic (*Juniperus communis*). Pe versanții sudici și sud-estici cresc afinul (*Vaccinium myrtillus*), merișorul (*Vaccinium vitisidaea*) și spre poale, pe terenuri abrupte și umede - arinul verde (*Alnus viridis*), care formează aici grupuri masive, cu sistem radicular bine dezvoltat, care oprește declanșarea eroziunilor și alunecărilor de teren.

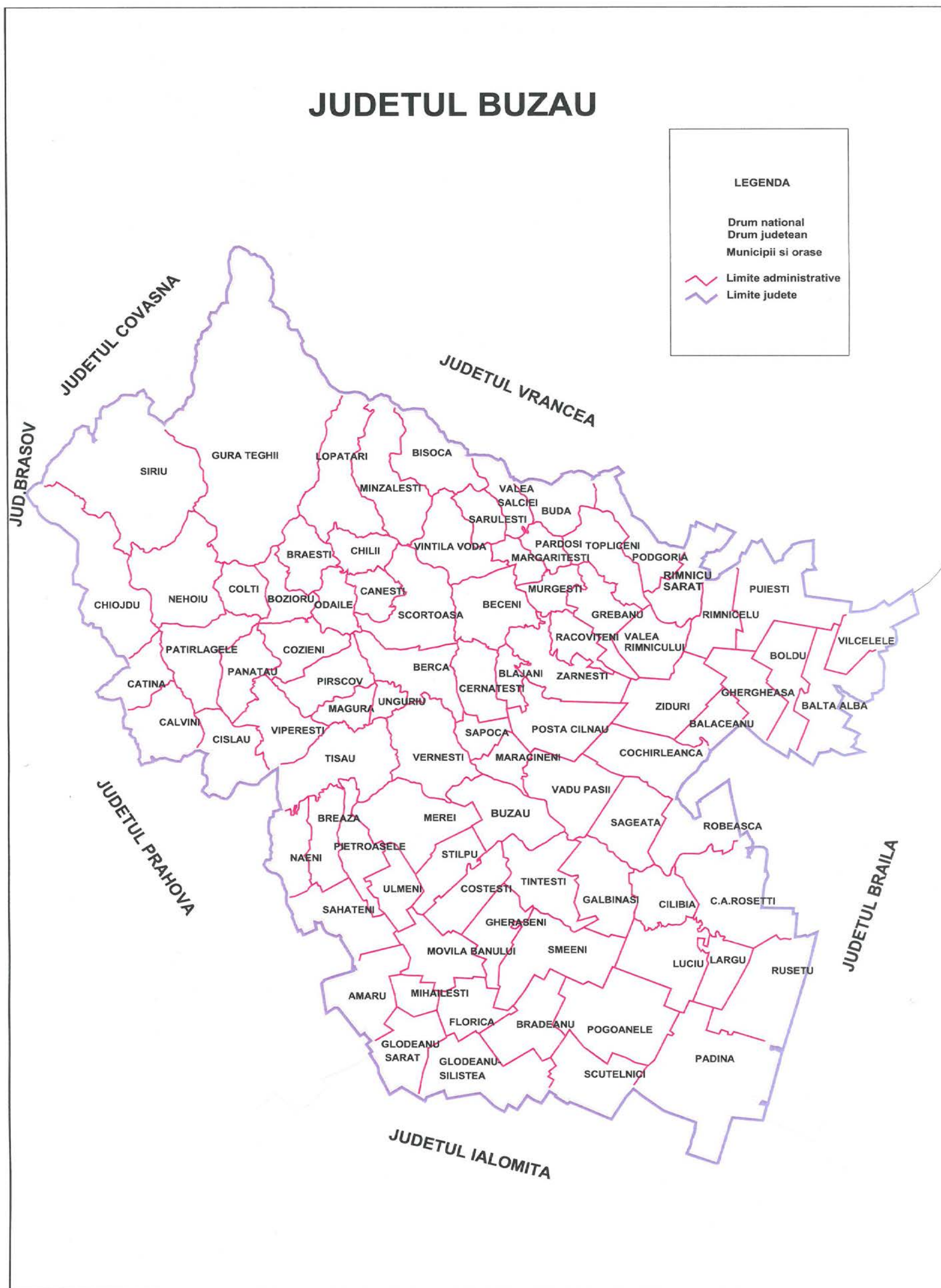
III. Fauna care trăiește pe teritoriul județului Buzău este reprezentată, în principal, de următoarele specii:

- nevertebrate terestre: moluște, insecte, arahnide diverse (scorpionul carpatic);

- vertebrate terestre: amfibieni (broasca brună de pământ, salamandra, brotăcelul, broasca roșie de munte), reptile (șopârla cenușie, gușterul, șopârla de munte, șerpi neveninoși, vipere), păsări (vrabia, bufnița, cucuveaua, șoimul, grangurul, gaița, pupăza, pițigoii, sitarul, cucul, ciocănitoarea pestriță, ciocănitoarea verde românească, mai rar îtalnită în restul țării, privighetoarea, mierla, forfecuța, corbul (*Corvus corax*) - ocrotit de lege, eretele, acvila de munte (*Aquila chrysaetos*) - ocrotită de lege, cocoșul de galmunte (*Tetrao uro.lue* – ocrotit), mamifere (orbetele, popândăul, hârciogul, cârțița, liliacul, șoarecele de câmp, șoarecele de pădure, dihorul, iepurele, veverița, pisica sălbatică, râsul (*Lynx Lynx*), bursucul, lupul, vulpea, mistrețul, cerbul, ursul (*Ursus arctos*–ocrotit));

- specii de viermi moluste, crustacee, amfibieni și pesti (caras, crap, biban și chiar păstrăv și lipan.

STRUCTURA ADMINISTRATIV-TERITORIALĂ A JUDEȚULUI BUZĂU



**LOCALITĂȚILE (UNITĂȚILE ADMINISTRATIV-TERITORIALE)
COMPONENTE ALE JUDEȚULUI BUZĂU ȘI DISTANȚELE DINTRE
ACESTEA ȘI MUNICIPIUL BUZĂU-REȘEDINȚĂ DE JUDEȚ**

A. MUNICIPII

Nr. crt.	Denumirea municipiului	Localități componente ale municipiului	Sate ce aparțin municipiului	Distanța dintre municipiul Buzău și reședința UAT (km)
1.	BUZĂU	BUZĂU	-	-
2.	RÂMNICU SĂRAT	RÂMNICU SĂRAT	-	33

B. ORAȘE

Nr. crt.	Denumirea orașului	Localități componente ale orașului	Sate ce aparțin orașului	Distanța dintre municipiul Buzău și reședința UAT (km)
1.	NEHOIU	1. NEHOIU	1. BÂSCA ROZILEI 2. CHIRLEȘTI 3. CURMĂTURA 4. LUNCA PRIPORULUI 5. MLĂJET 6. NEHOIASU 7. PĂLTINENI 8. STĂNILA 9. VINETIȘU	70
2.	PĂTÂRLAGELE	1. PĂTÂRLAGELE 2. CALEA 3.CHIOJDULUI 3. CRÂNG 4. FUNDĂTURILE 5. GORNET 6. LUNÇA 7. MĂNĂSTIREA 8. MĂRUNȚIȘU	1. MUȘCEL 2. POIENILE 3. SIBICIU DE SUS 4. STROEȘTI 5. VALEA LUPULUI 6. VALEA SIBICIULUI 7. VALEA VIEI	58
3.	POGOANELE	1. POGOANELE	1. CĂLDĂRĂȘTI	40

C. COMUNE

Nr. crt.	Denumirea comunei	Sate componente	Distanța dintre municipiul Buzău și reședința UAT (km)
1.	AMARU	1. AMARU 2. CÂMPENI 3. DULBANU 4. LACU SINAIA 5. LUNCA 6. SCORȚEANCA	43
2.	BĂLĂCEANU	1. BĂLĂCEANU	53
3.	BALTA ALBĂ	1. BALTA ALBĂ 2. AMARA 3. BĂILE 4. STĂVĂRĂȘTI	58
4.	BECENI	1. BECENI 2. ARBĂNAȘI 3. CĂRPINIȘTEA 4. DOGARI 5. FLOREȘTI 6. GURA DIMIENII 7. IZVORU DULCE 8. MĂRGĂRIȚI 9. VALEA PĂRULUI	31
5.	BERCA	1. BERCA 2. BĂCENI 3. COJANU 4. JOȘENI 5. MĂNĂȘTIREA RĂTEȘTI 6. PĂCLELE 7. PLEȘCOI 8. PLEȘEȘTI 9. RĂTEȘTI 10. SĂTUC 11. TĂȚĂRLIGU 12. VALEA NUCULUI 13. VIFORĂTA	22
6.	BISOCA	1. BISOCA 2. BĂLTĂGARI 3. LACURILE 4. LOPĂTĂREASA 5. PLEȘI 6. RECEA 7. SĂRILE 8. ȘINDRILA	58
7.	BLĂJANI	1. BLAJANI 2. SOREȘTI	23
8.	BOLDU	1. BOLDU	55
9.	BOZIORU	1. BOZIORU 2. BUDUILE 3. FIȘICI	50

		4. GĂVANELE	
		5. GRESIA	
		6. IZVOARELE	
		7. NUCU	
		8. SCĂENI	
		9. ULMET	
		10. VĂVĂLUCILE	
10.	BRĂDEANU	1. BRĂDEANU	34
		2. MITROPOLIA	
		3. SMÂRDAN	
11.	BRĂEȘTI	1. BRĂEȘTI	58
		2. BRĂTILEȘTI	
		3. GOIDEȘTI	
		4. IVĂNEȚU	
		5. PÂRSCOVELU	
		6. PINU	
		7. RUGINOASA	
12.	BREAZA	1. BREAZA	28
		2. BĂDENI	
		3. GRECEANCA	
		4. VĂLEANCA-VILĂNEȘTI	
		5. VISPEȘTI	
13.	BUDA	1. BUDA	55
		2. ALEXANDRU ODOBESCU	
		3. DĂNULEȘTI	
		4. MUCEȘTI-DĂNULEȘTI	
		5. SPIDELE	
		6. TOROPĂLEȘTI	
		7. VALEA LARGĂ	
14.	C.A.ROSETTI	1. C.A. ROSETTI	34
		2. BĂLHACU	
		3. BĂLTENI	
		4. COTU CIORII	
		5. LUNCA	
		6. VIZIRENI	
15.	CALVINI	1. CALVINI	58
		2. BÂSCENII DE JOS	
		3. BÂSCENII DE SUS	
		4. FRĂSINET	
		5. OLARI	
16.	CĂNEȘTI	1. CĂNEȘTI	38
		2. GONȚEȘTI	
		3. NEGOȘINA	
		4. PĂCURILE	
		5. ȘUCHEA	
		6. VALEA VERZEI	
17.	CĂTINA	1. CĂTINA	64
		2. CORBU	
		3. SLOBOZIA	
		4. VALEA CĂTINEI	
		5. ZELETIN	
18.	CERNĂTEȘTI	1. CERNĂTEȘTI	16
		2. ALDENI	
		3. BĂEȘTI	
		4. CĂLDĂRUȘA	

		5. FULGA	
		6. MANASIA	
		7. VLĂDENI	
		8. ZĂRNEȘTII DE SLĂNIC	
19.	CHILIILE	1. CHILIILE	45
		2. BUDEȘTI	
		3. CREVELEȘTI	
		4. GHIOCARI	
		5. GLODU-PETCARI	
		6. POIANA PLETARI	
		7. TRESTIOARA	
20.	CHIOJDU	1. CHIOJDU	74
		2. BÂSCA CHIOJDULUI	
		3. CĂTIAȘU	
		4. LERA	
		5. PLESCIOARA	
		6. POENIȚELE	
21.	CILIBIA	1. CILIBIA	25
		2. GARA CILIBIA	
		3. MÂNZU	
		4. MOVILA OII	
		5. POȘTA	
22.	CISLĂU	1. CISLĂU	50
		2. BĂRĂȘTI	
		3. BUDA CRĂCIUNEȘTI	
		4. GURA BÂSCEI	
		5. SCĂRIȘOARA	
23.	COCHIRLEANCA	1. COCHIRLEANCA	28
		2. BOBOC	
		3. GARA BOBOCU	
		4. ROȘIORU	
		5. TÂRLELE	
24.	COLȚI	1. COLȚI	70
		2. ALUNIȘ	
		3. COLȚII DE JOȘ	
		4. MUSCELU CĂRĂMĂNEȘTI	
25.	COSTEȘTI	1. COSTEȘTI	15
		2. BUDIȘTENI	
		3. GOMOEȘTI	
		4. GROȘANI	
		5. PIETROȘU	
		6. SPĂTARU	
26.	COZIENI	1. COZIENI	42
		2. ANINI	
		3. BĂLĂNEȘTI	
		4. BERCEȘTI	
		5. CIOCĂNEȘTI	
		6. COCÂRCENI	
		7. COLȚENI	
		8. FAȚA LUI NAN	
		9. GLODURILE	
		10. IZVORU	
		11. LUNGÊȘTI	
		12. NISTOREȘTI	
		13. PIETRARU	

		14. PUNGA	
		15. TEIȘU	
		16. TRESTIA	
		17. TULBUREA	
		18. VALEA BANULUI	
		19. VALEA ROATEI	
		20. ZĂPODIA	
27.	FLORICA	1. FLORICA	40
28.	GĂLBINAȘI	1. GĂLBINAȘI	13
		2. BENTU	
		3. TĂBĂRĂȘTI	
29.	GHERĂSENI	1. GHERĂSENI	20
		2. SUDIȚI	
30.	GHERGHEASA	1. GHERGHEASA	53
		2. SĂLCIOARA	
31.	GLODEANU SĂRAT	1. GLODEANU SĂRAT	38
		2. CĂLDĂRUȘEANCA	
		3. ILEANA	
		4. PITULICEA	
32.	GLODEANU-SILIȘTEA	1. GLODEANU-SILIȘTEA	47
		2. CĂRLIGU MARE	
		3. CĂRLIGU MIC	
		4. CASOTA	
		5. CORBU	
		6. COTORCA	
		7. SAȚU NOU	
		8. VĂCĂREASCA	
33.	GREBĂNU	1. GREBĂNU	41
		2. HOMEȘTI	
		3. LIVADA	
		4. LIVADA MICĂ	
		5. PLEVNA	
		6. ZĂPLAZI	
34.	GURA TEGHII	1. GURA TEGHII	90
		2. FURTUNEȘTI	
		3. NEMERTEA	
		4. PĂLTINIȘ	
		5. SECUIU	
		6. VADU OII	
		7. VARLAAM	
35.	LARGU	1. LARGU	45
		2. SCĂRLĂTEȘTI	
36.	LOPĂTARI	1. LOPĂTARI	55
		2. BREBU	
		3. FUNDATA	
		4. LUNCILE	
		5. PESTRIȚU	
		6. PLAIU NUCULUI	
		7. PLOȘTINA	
		8. POTECU	
		9. SĂRENI	
		10. TERCA	
		11. VĂRTEJU	
37.	LUCIU	1. LUCIU	40
		2. CARAGELE	

38.	MĂGURA	1. MĂGURA 2. CIUTA	30
39.	MÂNZĂLEȘTI	1. MÂNZĂLEȘTI 2. BEȘLII 3. BUȘTEA 4. CIREȘU 5. GHIZDITA 6. GURA BĂDICULUI 7. JGHIAB 8. PLAVĂȚU 9. POIANA VÂLCULUI 10. SATU VECHI 11. TRESTIOARA 12. VALEA COTOAREI 13. VALEA URSULUI	49
40.	MĂRĂCINENI	1. MĂRĂCINENI 2. CĂPĂȚĂNEȘTI 3. POTOCENI	4
41.	MĂRGĂRITEȘTI	1. MĂRGĂRITEȘTI 2. CÂMPULUNGEANCA 3. FÂNTĂNELE	59
42.	MEREI	1. MEREI 2. CIOBĂNOAIA 3. DEALUL VIEI 4. DOBRILEȘTI 5. GURA SĂRĂȚII 6. IZVORU DULCE 7. LIPIA 8. NENCIULEȘTI 9. OGRĂZILE 10. SĂRATA-MONTEORU 11. VALEA PUȚULUI MEREI	15
43.	MIHĂILEȘTI	1. MIHĂILEȘTI 2. COLȚĂNENI 3. MĂRGINEANU 4. SATU NOU	30
44.	MOVILA BANULUI	1. MOVILA BANULUI 2. CIORANCA 3. LIMPEZIȘ	27
45.	MURGEȘTI	1. MURGEȘTI 2. BATOGU 3. VALEA RATEI	52
46.	NĂENI	1. NĂENI 2. FÂNTĂNELE 3. FINȚEȘTI 4. PROȘCA 5. VÂRF	35
47.	ODĂILE	1. ODĂILE 2. CAPU SATULUI 3. CORNEANU 4. GORĂNI 5. LACU 6. PIATRA ALBĂ 7. POSOBEȘTI 8. SCOROȘEȘTI	58

		9. VALEA FĂNTĂNEI	
		10. VALEA ȘTEFANULUI	
48.	PADINA	1. PADINA	54
		2. TĂTULEȘTI	
49.	PĂNĂTĂU	1. PĂNĂTĂU	64
		2. BEGU	
		3. LAȚU CU ANINI	
		4. MĂGURICEA	
		5. PLĂIȘOR	
		6. RÂPILE	
		7. SIBICIU DE JOS	
		8. TEGA	
		9. ZAHAREȘTI	
50.	PARDOȘI	1. PARDOȘI	59
		2. CHIPERU	
		3. COSTOMIRU	
		4. VALEA LUI LALU	
		5. VALEA ȘCHIOPULUI	
51.	PÂRSCOV	1. PÂRSCOV	34
		2. BĂDILA	
		3. CURCĂNEȘTI	
		4. LUNCA FRUMOASĂ	
		5. OLEȘEȘTI	
		6. PÂRJOLEȘTI	
		7. ROBEȘTI	
		8. RUNCU	
		9. TÂRCOV	
		10. TOCILENI	
		11. TRESTIENI	
		12. VALEA PURCARULUI	
52.	PIETROASELE	1. PIETROASELE	24
		2. CĂLȚEȘTI	
		3. CLONDIRU DE SUS	
		4. DARA	
		5. PIETROASA MICĂ	
		6. ȘARÂNGA	
53.	PODGORIA	1. PODGORIA	40
		2. COȚATCU	
		3. ORATIA	
		4. PLEȘEȘTI	
		5. TĂBĂCARI	
54.	POȘTA CÂLNĂU	1. POȘTA CÂLNĂU	11
		2. ALICENI	
		3. COCONARI	
		4. POTĂRNICHEȘTI	
		5. SUDIȚI	
		6. ZILIȘTEANCA	
55.	PUIEȘTI	1. PUIEȘTII DE JOS	50
		2. DĂSCĂLEȘTI	
		3. LUNCA	
		4. MĂCRINA	
		5. NICOLEȘTI	
		6. PLOPI	
		7. PUIEȘTII DE SUS	
56.	RACOVITENI	1. RACOVITENI	28

		2. BUDREA	
		3. PETRIȘORU	
57.	RÂMNICELU	1. RÂMNICELU	41
		2. COLIBAȘI	
		3. FOTIN	
		4. ȘTIUBEI	
58.	ROBEASCA	1. ROBEASCA	45
		2. MOȘEȘTI	
59.	RUȘEȚU	1. RUȘEȚU	51
		2. SERGENT IONEL ȘTEFAN	
60.	SĂGEATA	1. SĂGEATA	22
		2. BANIȚA	
		3. BEILIC	
		4. BORDUȘANI	
		5. DĂMBROCA	
		6. GĂVĂNEȘTI	
		7. MOVILIȚA	
61.	SĂHĂTENI	1. SĂHĂTENI	26
		2. GĂGENI	
		3. ISTRIȚA DE JOS	
		4. VINTILEANCA	
62.	SĂPOCA	1. SĂPOCA	12
		2. MĂTEȘTI	
63.	SĂRULEȘTI	1. SĂRULEȘTI	43
		2. CĂRĂTNĂU DE JOS	
		3. CĂRĂTNĂU DE SUS	
		4. GOICELU	
		5. SĂRILE-CĂTUN	
		6. VALEA LARGĂ-SĂRULEȘTI	
		7. VALEA STÂNEI	
64.	SCORȚOASA	1. SCORȚOASA	34
		2. BALTA TOCILA	
		3. BECIU	
		4. DALMA	
		5. DELENI	
		6. GOLU GRABICINA	
		7. GRABICINA DE JOS	
		8. GRABICINA DE SUS	
		9. GURA VĂII	
		10. PLOPEASA	
		11. POLICIORI	
65.	SCUTELNICI	1. SCUTELNICI	49
		2. ARCANU	
		3. BRĂGĂREASA	
		4. LIPĂNESCU	
66.	SIRIU	1. LUNCA JARIȘTEI	83
		2. CAȘOCA	
		3. COLȚU PIETRII	
		4. GURA SIRIULUI	
		5. MUȘCELUȘA	
67.	SMEENI	1. SMEENI	24
		2. ALBEȘTI	
		3. BĂLAIA	
		4. CĂLȚUNA	
		5. MOISICA	

		6. UDAȚI-LUCIENI	
		7. UDAȚI-MÂNZU	
68.	STÂLPU	1. STÂLPU	14
69.	ȚINTEȘTI	1. ȚINTEȘTI	14
		2. MAXENU	
		3. ODAIA BANULUI	
		4. POGONELE	
70.	TISĂU	1. IZVORU	25
		2. BĂRBUNCEȘTI	
		3. GRĂJDANA	
		4. HALEȘ	
		5. IZVORANU	
		6. LEICULEȘTI	
		7. PĂDURENII	
		8. SALCIA	
		9. STREZENI	
		10. TISĂU	
		11. VALEA SĂLCIILOR	
71.	TOPLICENI	1. TOPLICENI	38
		2. BĂBENI	
		3. CEAIRU	
		4. DEDULEȘTI	
		5. GURA FĂGETULUI	
		6. POȘTA	
		7. RĂDUCEȘTI	
72.	ULMENI	1. ULMENI	16
		2. BĂLTĂREȚI	
		3. CLONDIRU	
		4. SĂRATA	
		5. VÂLCELE	
73.	UNGURIU	1. UNGURIU	27
		2. OJASCA	
74.	VADU PAȘII	1. VADU PAȘII	11
		2. BĂJANI	
		3. FOCȘĂNEI	
		4. GURA CÂLNAULUI	
		5. SCURTEȘTI	
		6. STÂNCEȘTI	
75.	VÂLCELELE	1. VÂLCELELE	65
76.	VALEA RÂMNICULUI	1. VALEA RÂMNICULUI	35
		2. OREAVUL	
		3. RUBLA	
77.	VALEA SÂLCIEI	1. VALEA SÂLCIEI	63
		2. MODRENI	
		3. VALEA SÂLCIEI-CĂTUN	
78.	VERNEȘTI	1. VERNEȘTI	9
		2. BRĂDEANCA	
		3. CÂNDEȘTI	
		4. CÂRLOMĂNEȘTI	
		5. MIEREA	
		6. NENCIU	
		7. NIȘCOV	
		8. SĂSENII NOI	
		9. SĂSENII PE VALE	
		10. SĂSENII VECHI	

		11. ZOREȘTI	
79.	VINTILĂ VODĂ	1. VINTILĂ VODĂ	42
		2. BODINEȘTI	
		3. COCA-ANTIMIREȘTI	
		4. COCA-NICULEȘTI	
		5. NICULEȘTI	
		6. PETRĂCHEȘTI	
		7. PODU MUNCII	
		8. SÂRBEȘTI	
		9. SMEEȘTI	
80.	VIPEREȘTI	1. VIPEREȘTI	38
		2. MUSCEL	
		3. PĂLICI	
		4. RUȘAVĂȚ	
		5. TRONARI	
		6. URSOAIA	
81.	ZĂRNEȘTI	1. FUNDENI	19
		2. PRUNENI	
		3. VADU SOREȘTI	
		4. ZĂRNEȘTI	
		5. COMISOAIA	
82.	ZIDURI	1. ZIDURI	46
		2. COSTIENI	
		3. CUCULEASA	
		4. HELIADE RĂDULESCU	
		5. LANURILE	
		6. ZOIȚA	

R E G U L A M E N T

privind acordarea titlului de „Cetățean de onoare al județului Buzău”

Titlul de „Cetățean de onoare al județului Buzău” reprezintă cea mai înaltă distincție civică acordată de Consiliul Județean Buzău.

CAPITOLUL I

Dispoziții generale

Art. 1. Titlul se acordă, după caz, din inițiativa:

- a) Președintelui Consiliului Județean Buzău;
- b) consilierilor județeni;
- c) persoanelor juridice care desfășoară activitate în domeniul/domeniile în care s-a afirmat cel propus;
- d) unui număr de cel puțin 5% din numărul total al locuitorilor cu drept de vot înscrși în Registrul electoral cu domiciliul sau reședința în județul Buzău.

Art. 2. Acordarea titlului nu este condiționată de:

- a) cetățenie;
- b) naționalitate;
- c) vârstă;
- d) domiciliu;
- e) sex;
- f) religie;
- g) apartenență politică.

Art. 3. Titlul se acordă după caz:

- a) în timpul vieții celui în cauză;
- b) post-mortem.

Art. 4. Titlul are următoarele caracteristici:

- a) este personal;
- b) este netransmisibil;
- c) este un drept al titularului;
- d) are valabilitate nedeterminată.

CAPITOLUL II

Categorii de candidaturi pentru decernarea titlului

Art. 5. Sunt îndreptățite pentru acordarea titlului:

- a) persoane fizice române, născute în județul Buzău sau cu domiciliul în județul Buzău care au obținut rezultate de excepție în activitatea desfășurată;
- b) personalități care, prin realizările lor deosebite, au promovat/ promovează imaginea județului Buzău în țară și/sau străinătate;
- c) cetățeni români sau străini care desfășoară activități caritabile în județul Buzău, contribuind la protecția unor categorii sociale defavorizate și reducerea riscului de excluziune socială;
- d) aleșilor locali (consilieri județeni, deputați, senatori) care, prin demersurile inițiate, contribuie la dezvoltarea comunității locale pe care o reprezintă;
- e) funcționari din administrația publică a căror carieră, activitate și profesionalism sunt de excepție, fiind recunoscute ca notorietate;
- f) foști deținuți politici sau veterani de război;
- g) cadre militare ale armatei române care s-au distins fie prin fapte de arme, fie prin prestația lor științifică, tehnică sau educativă;
- h) sportivi născuți sau formați în județul Buzău, cu rezultate de excepție în competiții sportive naționale și/sau internaționale;
- i) persoane care prin acțiunile lor au contribuit la preîntâmpinarea producerii de evenimente deosebit de grave, în cazuri de calamități naturale, situații de urgență sau care au contribuit la salvarea de vieți omenești;
- j) cetățeni români și străini care își desfășoară activitatea pe teritoriul administrativ al județului Buzău, contribuind efectiv la dezvoltarea economică și urbanistică a județului Buzău, la creșterea standardelor de viață a cetățenilor dintr-o zonă a județului Buzău sau din întreg județul.

CAPITOLUL III

Incompatibilități

Art. 6. Nu pot primi titlul persoanele care se găsesc în una din următoarele situații:

- a) condamnate prin hotărâre judecătorească definitivă pentru infracțiuni contra statului, crime împotriva umanității, fapte penale;
- b) care au dosare pe rol, în cauze care ar leza imaginea titlului; propunerea se face după clarificarea situației juridice.

Art. 7. Persoanele care se găsesc în una din situațiile prevăzute la art.6, după caz:

- a) nu pot obține titlul;
- b) pierd titlul obținut.

CAPITOLUL IV

Procedura acordării, înmânării și înregistrării titlului

Art. 8. Acordarea titlului de „Cetățean de onoare al județului Buzău” se aprobă prin hotărâre a Consiliului Județean Buzău, în ședință ordinară sau extraordinară, cu majoritatea absolută a consilierilor județeni.

Art. 9. Proiectul de hotărâre al Consiliului Județean Buzău va fi însoțit de următoarele înscrisuri:

- (1)** Pentru propunerile de acordare a titlului în timpul vieții:
 - a)** nota cu propunerea formulată și motivată a inițiatorilor prevăzuți la art.1 (nota va cuprinde și elemente de biografie și activitate a candidatului);
 - b)** declarația-tip de acceptare a titlului de cetățean de onoare;
 - c)** actul de identitate – copie vizată cu *conform cu originalul* (sau alte documente similare);
 - d)** curriculum vitae (în original);
 - e)** certificat de cazier judiciar, în original;
 - f)** referatul Președintelui Consiliului Județean Buzău de aprobare al proiectului de hotărâre;
 - g)** alte documente relevante.
- (2)** Pentru propunerile de acordare a titlului post-mortem:
 - a)** actul de deces al celui propus (copie vizată cu originalul);
 - b)** nota prevăzută la alin.(1) lit.“a”.

Art. 10. (1) Decernarea titlului se face de către Președintele Consiliului Județean Buzău, în plenul Consiliului sau cu ocazia unor evenimente festive marcante.

(2) În cadrul festivității de decernare, se va înmâna titularului sau reprezentantului său diploma de „Cetățean de onoare al județului Buzău” și o plachetă individualizată, realizată în acest scop.

(3) În cadrul festivității pot lua cuvântul și alte persoane care doresc să evidențieze meritele laureatului, precum și laureatul ori reprezentantul acestuia.

(4) Legitimarea cetățenilor de onoare sa va face în baza unui înscris denumit brevet, semnat de către președintele Consiliului Județean Buzău.

Art. 11. Diploma este înscrisă într-un registru special – *Registrul cu evidența Cetățenilor de onoare ai județului Buzău*, gestionat de Serviciul managementul documentelor și relații publice din aparatul de specialitate al Consiliului Județean Buzău.

CAPITOLUL V

Drepturi dobândite de deținătorii titlului

Art. 12. Deținătorii titlului dobândesc următoarele drepturi specifice:

- a) dreptul de a lua cuvântul la ședințele Consiliului Județean Buzău, la dezbaterile materialelor care privesc întreaga comunitate;
- b) dreptul de a participa la toate manifestările desfășurate sub patronajul Consiliului Județean Buzău, sau în care acesta este co-organizator;
- c) dreptul de a participa gratuit la toate manifestările cultural-sportive organizate de instituțiile aflate în subordinea Consiliului Județean Buzău;
- d) dreptul de a beneficia cu prioritate de finanțări nerambursabile, cu respectarea Regulamentului aprobat de către Consiliul Județean Buzău, în limita sumelor prevăzute cu această destinație în bugetul propriu al județului Buzău, pentru organizarea unor acțiuni de promovare a județului;
- e) dreptul de a beneficia cu prioritate de servicii de asistență și protecție socială, inclusiv prin centrele rezidențiale pentru adulți.

Art. 13. Drepturile prevăzute la art.12 încetează în următoarele situații:

- a) decesul titularului;
- b) retragerea titlului.

CAPITOLUL VI

Retragerea titlului

Art. 14. Titlul se retrage în următoarele situații:

- a) atunci când, ulterior decernării, apar incompatibilitățile prevăzute la art.6;
- b) atunci când persoana laureată produce prejudicii de imagine sau de altă natură județului Buzău, locuitorilor săi sau ai țării.

Art. 15. Retragerea titlului se face de către Consiliul Județean Buzău, după următoarea metodologie:

- a) este sesizată conducerea Consiliului Județean Buzău de către persoanele menționate la art.1, precum și de alte persoane care au cunoștință de situațiile prevăzute la art.14 din prezentul regulament;
- b) dezbaterile cazului se va face în cadrul comisiilor Consiliului Județean Buzău;
- c) retragerea titlului se va face prin hotărâre a Consiliului Județean Buzău;
- d) la ședința Consiliului Județean Buzău va fi invitat deținătorul titlului, iar dacă va fi prezent, i se va acorda cuvântul, la solicitarea sa;
- e) în caz de neparticipare, hotărârea urmează a i se comunica în termen de cel mult 15 zile.

CAPITOLUL VII

Îndatoriri ale cetățenilor de onoare

Art. 16. Cetățenii de onoare au datoria:

- a) de a promova imaginea județului Buzău prin activitățile socio-profesionale pe care le desfășoară;
- b) să fie prezenți, dacă sunt invitați, la unele acțiuni organizate de Consiliul Județean Buzău care vizează interese fundamentale ale comunității;
- c) să promoveze inițiative de natură a contribui la adoptarea unor măsuri în planul dezvoltării județului;
- d) să acorde, după caz, sprijin și expertiză de specialitate în soluționarea unor probleme care țin de expertiza proprie de specialitate;
- e) să planteze un copac pe care va fi aplicată o plăcuță cu numele acestuia.

CAPITOLUL VIII

Dispoziții finale

Art. 17. Informațiile publice referitoare la Cetățenii de onoare vor fi publicate și în format electronic pe portalul Consiliului Județean Buzău, la rubrica special deschisă ca urmare a acestui Regulament.

Recensământul populației și al locuințelor 2011
Populația stabilă (rezidentă) pe categorii de localități, municipii, orașe, comune și localități componente în județul Buzău

Nr. crt.	Categoriile de localitati, municipii, orase, comune si localitati componente	Populația stabilă
3.	BUZĂU	451069
4.	A. MUNICIPII ȘI ORAȘE	174127
5.	MUNICIPIUL BUZĂU	115494
6.	BUZĂU	115494
7.	MUNICIPIUL RÂMNICU SĂRAT	33843
8.	RÂMNICU SĂRAT	33843
9.	ORAS NEHOIU	10211
10.	NEHOIU	4797
11.	BÂSCA ROZILEI	1277
12.	CHIRLEȘTI	496
13.	CURMĂTURA	188
14.	LUNCA PRIPORULUI	1150
15.	MLĂJET	841
16.	NEHOIAȘU	267
17.	PĂLTINENI	1031
18.	STĂNILA	18
19.	VINETIȘU	146
20.	ORAS PĂTÂRLAGELE	7304
21.	PĂTÂRLAGELE	2240
22.	MUȘCEL	492
23.	POIENILE	280
24.	SIBICIU DE SUS	813
25.	STROEȘTI	127
26.	VALEA LUPULUI	447
27.	VALEA SIBICIULUI	225
28.	VALEA VIEI	297
29.	CALEA CHIOJDULUI	25
30.	CRÂNG	567
31.	FUNDĂTURILE	246
32.	GORNET	14
33.	LUNCA	423
34.	MĂNĂSTIREA	102
35.	MĂRUNȚISU	1006
36.	ORAS POGOANELE	7275
37.	POGOANELE	5280
38.	CĂLDĂRĂȘTI	1995
39.	B. COMUNE	276942
40.	AMARU	2640
41.	AMARU	1166
42.	CÂMPENI	238
43.	DULBANU	544
44.	LACU SINAIA	299
45.	LUNCA	229
46.	SCORȚEANCA	164
47.	BĂLĂCEANU	1632
48.	BĂLĂCEANU	1632

49.	BALTA ALBĂ	2590
50.	BALTA ALBĂ	550
51.	AMARA	1447
52.	BĂILE	519
53.	STĂVĂRAȘTI	74
54.	BECENI	4403
55.	BECENI	503
56.	ARBĂNAȘI	8
57.	CĂRPINIȘTEA	267
58.	DOGARI	341
59.	FLOREȘTI	292
60.	GURA DIMIENII	655
61.	IZVORU DULCE	846
62.	MĂRGĂRIȚI	411
63.	VALEA PĂRULUI	1080
64.	BERCA	8534
65.	BERCA	3296
66.	BĂCENI	110
67.	COJANU	126
68.	JOSENI	864
69.	MĂNĂSTIREA RĂTEȘTI	131
70.	PĂCLELE	167
71.	PLEȘCOI	861
72.	PLEȘEȘTI	913
73.	RĂTEȘTI	661
74.	SĂTUC	679
75.	TĂȚĂRLIGU	6
76.	VALEA NUCULUI	677
77.	VIFORĂTA	43
78.	BISOCA	2791
79.	BISOCA	257
80.	BĂLTĂGARI	189
81.	LACURILE	436
82.	LOPĂTĂREASA	274
83.	PLEȘI	461
84.	RECEA	361
85.	SĂRILE	598
86.	ȘINDRILA	215
87.	BLĂJANI	1132
88.	BLAJANI	811
89.	SOREȘTI	321
90.	BOLDU	2380
91.	BOLDU	2380
92.	BOZIORU	1161
93.	BOZIORU	415
94.	BUDUILE	17
95.	FIȘICI	94
96.	GĂVANELE	126
97.	GRESIA	12
98.	IZVOARELE	193
99.	NUCU	78
100.	SCĂENI	83
101.	ULMET	90
102.	VĂVĂLUCILE	53
103.	BRĂDEANU	2565

104.	BRĂDEANU	1129
105.	MITROPOLIA	480
106.	SMÂRDAN	956
107.	BRĂEȘTI	2399
108.	BRĂEȘTI	509
109.	BRĂTILEȘTI	438
110.	GOIDEȘTI	401
111.	IVĂNEȚU	669
112.	PÂRSCOVELU	48
113.	PINU	264
114.	RUGINOASA	70
115.	BREAZA	2913
116.	BREAZA	1056
117.	BĂDENI	128
118.	GRECEANCA	934
119.	VĂLEANCA-VILĂNEȘTI	385
120.	VISPEȘTI	410
121.	BUDA	2870
122.	BUDA	1002
123.	ALEXANDRU ODOBESCU	552
124.	DĂNULEȘTI	164
125.	MUCEȘTI-DĂNULEȘTI	529
126.	SPIDELE	54
127.	TOROPĂLEȘTI	500
128.	VALEA LARGĂ	69
129.	C.A. ROSETTI	3713
130.	C.A. ROSETTI	894
131.	BĂLHACU	225
132.	BĂLTENI	469
133.	COTU CIORII	585
134.	LUNCA	1060
135.	VIZIRENI	480
136.	CALVINI	4536
137.	CALVINI	850
138.	BĂSCENII DE JOS	2355
139.	BĂSCENII DE SUS	894
140.	FRĂSINET	134
141.	OLARI	303
142.	CĂNEȘTI	898
143.	CĂNEȘTI	206
144.	GONȚEȘTI	26
145.	NEGOȘINA	217
146.	PĂCURILE	65
147.	ȘUCHEA	253
148.	VALEA VERZEI	131
149.	CĂTINA	2544
150.	CĂTINA	804
151.	CORBU	799
152.	SLOBOZIA	194
153.	VALEA CĂTINEI	514
154.	ZELETIN	233
155.	CERNĂTEȘTI	3847
156.	CERNĂTEȘTI	1055
157.	ALDENI	552
158.	BĂEȘTI	50

159.	CĂLDĂRUȘA	80
160.	FULGA	406
161.	MANASIA	412
162.	VLĂDENI	58
163.	ZĂRNEȘTII DE SLĂNIC	1234
164.	CHILIILE	623
165.	CHILIILE	162
166.	BUDEȘTI	37
167.	CREVELEȘTI	116
168.	GHIOCARI	45
169.	GLODU-PETCARI	114
170.	POIANA PLETARI	46
171.	TRESTIOARA	103
172.	CHIOJDU	3509
173.	CHIOJDU	1041
174.	BÂSCA CHIOJDULUI	1200
175.	CĂTIAȘU	389
176.	LERA	477
177.	PLESCIOARA	164
178.	POENIȚELE	238
179.	CILIBIA	1864
180.	CILIBIA	532
181.	GARA CILIBIA	363
182.	MÂNZU	236
183.	MOVILA OII	416
184.	POȘTA	317
185.	CISLĂU	4697
186.	CISLĂU	2095
187.	BĂRĂȘTI	671
188.	BUDA CRĂCIUNEȘTI	866
189.	GURA BĂSCEI	394
190.	SCĂRIȘOARA	671
191.	COCHIRLEANCA	5092
192.	COCHIRLEANCA	2484
193.	BOBOC	1563
194.	GARA BOBOCU	354
195.	ROȘIORU	630
196.	TÂRLELE	61
197.	COLȚI	1094
198.	COLȚI	529
199.	ALUNIȘ	154
200.	COLȚII DE JOS	295
201.	MUSCELU CĂRĂMĂNEȘTI	116
202.	COSTEȘTI	4817
203.	COSTEȘTI	1559
204.	BUDIȘTENI	521
205.	GOMOEȘTI	252
206.	GROȘANI	67
207.	PIETROȘU	1204
208.	SPĂTARU	1214
209.	COZIENI	2139
210.	COZIENI	266
211.	ANINI	63
212.	BĂLĂNEȘTI	336
213.	BERCEȘTI	175

214.	CIOCĂNEȘTI	64
215.	COCĂRCENI	229
216.	COLȚENI	42
217.	FAȚA LUI NAN	7
218.	GLODURILE	49
219.	IZVORU	84
220.	LUNGȘTI	37
221.	NISTOREȘTI	34
222.	PIETRARU	77
223.	PUNGA	69
224.	TEIȘU	82
225.	TRESTIA	190
226.	TULBUREA	198
227.	VALEA BANULUI	115
228.	VALEA ROATEI	9
229.	ZĂPODIA	13
230.	FLORICA	1597
231.	FLORICA	1597
232.	GĂLBINAȘI	4116
233.	GĂLBINAȘI	1257
234.	BENTU	924
235.	TĂBĂRAȘTI	1935
236.	GHERĂȘENI	3456
237.	GHERĂȘENI	2912
238.	SUDIȚI	544
239.	GHERGHEASA	2493
240.	GHERGHEASA	1337
241.	SĂLCIOARA	1156
242.	GLODEANU SĂRAT	4469
243.	GLODEANU SĂRAT	2351
244.	CĂLDĂRUȘEANCA	633
245.	ILEANA	490
246.	PITULICEA	995
247.	GLODEANU-SILIȘTEA	3998
248.	GLODEANU-SILIȘTEA	1456
249.	CÂRLIGU MARE	363
250.	CÂRLIGU MIC	118
251.	CASOTA	311
252.	CORBU	84
253.	COTORCA	855
254.	SAȚU NOU	230
255.	VĂCĂREASCA	581
256.	GREBĂNU	5319
257.	GREBĂNU	2178
258.	HOMEȘTI	960
259.	LIVADA	585
260.	LIVADA MICĂ	163
261.	PLEVNA	1351
262.	ZĂPLAZI	82
263.	GURA TEGHII	3439
264.	GURA TEGHII	934
265.	FURTUNEȘTI	942
266.	NEMERTEA	395
267.	PĂLTINIȘ	634
268.	SECUIU	10

269.	VADU OII	46
270.	VARLAAM	478
271.	LARGU	1526
272.	LARGU	1403
273.	SCĂRLĂTEȘTI	123
274.	LOPĂTARI	4242
275.	LOPĂTARI	1105
276.	BREBU	110
277.	FUNDATA	138
278.	LUNCILE	802
279.	PESTRITU	121
280.	PLAIU NUCULUI	578
281.	PLOȘTINA	589
282.	POTECU	74
283.	SĂRENI	56
284.	TERCA	573
285.	VÂRTEJU	96
286.	LUCIU	2911
287.	LUCIU	2004
288.	CARAGELE	907
289.	MĂGURA	2241
290.	MĂGURA	1419
291.	CIUTA	822
292.	MÂNZĂLEȘTI	2591
293.	MÂNZĂLEȘTI	685
294.	BEȘLII	324
295.	BUȘTEA	137
296.	CIREȘU	141
297.	GHIZDITA	74
298.	GURA BĂDICULUI	150
299.	JGHIAB	134
300.	PLAVĂTU	92
301.	POIANA VÂLCULUI	64
302.	SATU VECHI	206
303.	TRESTIOARA	257
304.	VALEA COTOAREI	259
305.	VALEA URSULUI	68
306.	MĂRĂCINENI	8279
307.	MĂRĂCINENI	2996
308.	CĂPĂTĂNEȘTI	3296
309.	POTOCENI	1987
310.	MĂRGĂRITEȘTI	697
311.	MĂRGĂRITEȘTI	198
312.	CÂMPULUNGEANCA	217
313.	FÂNTÂNELE	282
314.	MEREI	6803
315.	MEREI	717
316.	CIOBĂNOAIA	144
317.	DEALUL VIEI	820
318.	DOBRILEȘTI	67
319.	GURA SĂRĂȚII	182
320.	IZVORU DULCE	840
321.	LIPIA	1974
322.	NENȚIULEȘTI	328
323.	OGRĂZILE	707

324.	SĂRATA-MONTEORU	839
325.	VALEA PUȚULUI MEREI	185
326.	MIHĂILEȘTI	2084
327.	MIHĂILEȘTI	540
328.	COLȚĂNENI	240
329.	MĂRGINEANU	822
330.	SATU NOU	482
331.	MOVILA BANULUI	2726
332.	MOVILA BANULUI	1367
333.	CIORANCA	257
334.	LIMPEZIȘ	1102
335.	MURGEȘTI	966
336.	MURGEȘTI	840
337.	BATOGU	70
338.	VALEA RATEI	56
339.	NĂENI	1805
340.	NĂENI	602
341.	FÂNTÂNELE	139
342.	FINȚEȘTI	659
343.	PROȘCA	253
344.	VÂRF	152
345.	ODĂILE	882
346.	ODĂILE	59
347.	CAPU SATULUI	50
348.	CORNEANU	34
349.	GORĂNI	14
350.	LACU	306
351.	PIATRA ALBĂ	133
352.	POSOBEȘTI	31
353.	SCOROȘEȘTI	75
354.	VALEA FÂNTÂNEI	156
355.	VALEA ȘTEFANULUI	24
356.	PADINA	4111
357.	PADINA	4111
358.	TĂTULEȘTI	-
359.	PĂNĂTĂU	2537
360.	PĂNĂTĂU	745
361.	BEGU	190
362.	LACU CU ANINI	121
363.	MĂGURICEA	147
364.	PLĂIȘOR	198
365.	RĂPILE	117
366.	SIBICIU DE JOS	573
367.	TEGA	250
368.	ZAHAREȘTI	196
369.	PARDOȘI	453
370.	PARDOȘI	149
371.	CHIPERU	60
372.	COSTOMIRU	156
373.	VALEA LUI LALU	78
374.	VALEA ȘCHIOPULUI	10
375.	PÂRSCOV	5654
376.	PÂRSCOV	3009
377.	BĂDILA	820
378.	CURCĂNEȘTI	132

379.	LUNCA FRUMOASĂ	806
380.	OLEȘEȘTI	6
381.	PÂRJOLEȘTI	107
382.	ROBEȘTI	462
383.	RUNCU	155
384.	TÂRCOV	20
385.	TOCILENI	103
386.	TRESTIENI	27
387.	VALEA PURCARULUI	7
388.	PIETROASELE	3301
389.	PIETROASELE	1444
390.	CĂLȚEȘTI	14
391.	CLONDIRU DE SUS	183
392.	DARA	168
393.	PIETROASA MICĂ	192
394.	ȘARÂNGA	1300
395.	PODGORIA	3236
396.	PODGORIA	1182
397.	COȚATCU	1237
398.	ORATIA	340
399.	PLEȘEȘTI	396
400.	TĂBĂCARI	81
401.	POȘTA CÂLNĂU	5968
402.	POȘTA CÂLNĂU	2381
403.	ALICENI	435
404.	COCONARI	509
405.	POTĂRNICHEȘTI	477
406.	SUDIȚI	1388
407.	ZILIȘTEANCA	778
408.	PUIEȘTI	4146
409.	PUIEȘTII DE JOS	1463
410.	DĂSCĂLEȘTI	825
411.	LUNCA	110
412.	MĂCRINA	440
413.	NICOLEȘTI	826
414.	PLOPI	64
415.	PUIEȘTII DE SUS	418
416.	RACoviȚENI	1424
417.	RACoviȚENI	729
418.	BUDREA	264
419.	PETRIȘORU	431
420.	RĂMNICELU	4789
421.	RĂMNICELU	3491
422.	COLIBAȘI	430
423.	FOTIN	224
424.	ȘTIUBEI	644
425.	ROBEASCA	1124
426.	ROBEASCA	735
427.	MOȘEȘTI	389
428.	RUȘEȚU	3720
429.	RUȘEȚU	3487
430.	SERGEANT IONEL ȘTEFAN	233
431.	SĂGEATA	4949
432.	SĂGEATA	1477
433.	BANIȚA	319

434.	BEILIC	374
435.	BORDUȘANI	431
436.	DÂMBROCA	1255
437.	GĂVĂNEȘTI	1076
438.	MOVILIȚA	17
439.	SĂHĂTENI	3248
440.	SĂHĂTENI	1542
441.	GĂGENI	479
442.	ISTRIȚA DE JOS	315
443.	VINTILEANCA	912
444.	SĂPOCA	3305
445.	SĂPOCA	1732
446.	MĂTEȘTI	1573
447.	SĂRULEȘTI	1346
448.	SĂRULEȘTI	520
449.	CĂRĂTNĂU DE JOS	92
450.	CĂRĂTNĂU DE SUS	50
451.	GOICELU	214
452.	SĂRILE-CĂTUN	16
453.	VALEA LARGĂ-SĂRULEȘTI	298
454.	VALEA STĂNEI	156
455.	SCORTOASA	3076
456.	SCORTOASA	533
457.	BALTA TOCILA	273
458.	BECIU	187
459.	DALMA	118
460.	DELENI	114
461.	GOLU GRABICINA	337
462.	GRABICINA DE JOS	265
463.	GRABICINA DE SUS	-
464.	GURA VĂII	247
465.	PLOPEASA	334
466.	POLICIORI	668
467.	SCUTELNICI	2346
468.	SCUTELNICI	929
469.	ARCANU	429
470.	BRĂGĂREASA	702
471.	LIPĂNESCU	286
472.	SIRIU	3211
473.	LUNCA JARIȘTEI	1092
474.	CAȘOCA	620
475.	COLȚU PIETRII	778
476.	GURA SIRIULUI	24
477.	MUȘCELUȘA	697
478.	SMEENI	6649
479.	SMEENI	3247
480.	ALBEȘTI	889
481.	BĂLAIA	219
482.	CĂLTUNA	565
483.	MOISICA	359
484.	UDAȚI-LUCIENI	389
485.	UDAȚI-MÂNZU	981
486.	STĂLPU	3193
487.	STĂLPU	3193
488.	ȚINTEȘTI	4518

489.	ȚINTEȘTI	696
490.	MAXENU	2164
491.	ODAIA BANULUI	121
492.	POGONELE	1537
493.	TISĂU	4704
494.	IZVORU	282
495.	BĂRBUNCEȘTI	106
496.	GRĂJDANA	933
497.	HALEȘ	609
498.	IZVORANU	149
499.	LEICULEȘTI	199
500.	PĂDURENII	450
501.	SALCIA	44
502.	STREZENI	600
503.	TISĂU	702
504.	VALEA SĂLCIILOR	630
505.	TOPLICENI	4080
506.	TOPLICENI	1078
507.	BĂBENI	1011
508.	CEAIRU	87
509.	DEDULEȘTI	883
510.	GURA FĂGETULUI	123
511.	POȘTA	486
512.	RĂDUCEȘTI	412
513.	ULMENI	3199
514.	ULMENI	1079
515.	BĂLTĂREȚI	529
516.	CLONDIRU	751
517.	SĂRATA	382
518.	VĂLCELE	458
519.	UNGURIU	2415
520.	UNGURIU	1619
521.	OJASCA	796
522.	VADU PAȘII	9311
523.	VADU PAȘII	3094
524.	BĂJANI	711
525.	FOCȘĂNEI	780
526.	GURA CÂLNAULUI	598
527.	SCURTEȘTI	2624
528.	STÂNCEȘTI	1504
529.	VĂLCELELE	1587
530.	VĂLCELELE	1587
531.	VALEA RÂMNICULUI	5425
532.	VALEA RÂMNICULUI	2039
533.	OREAVUL	2223
534.	RUBLA	1163
535.	VALEA SALCIEI	776
536.	VALEA SALCIEI	287
537.	MODRENI	393
538.	VALEA SALCIEI-CĂTUN	96
539.	VERNEȘTI	8633
540.	VERNEȘTI	2112
541.	BRĂDEANCA	-
542.	CÂNDEȘTI	3154
543.	CÂRLOMĂNEȘTI	177

544.	MIEREA	471
545.	NENCIU	22
546.	NIȘCOV	898
547.	SĂSENI NOI	308
548.	SĂSENI PE VALE	80
549.	SĂSENI VECHI	164
550.	ZOREȘTI	1247
551.	VINTILĂ VODĂ	3131
552.	VINTILĂ VODĂ	1108
553.	BODINEȘTI	89
554.	COCA-ANTIMIREȘTI	203
555.	COCA-NICULEȘTI	101
556.	NICULEȘTI	485
557.	PETRĂCHEȘTI	338
558.	PODU MUNCII	371
559.	SĂRBEȘTI	421
560.	SMEEȘTI	15
561.	VIPEREȘTI	3493
562.	VIPEREȘTI	1190
563.	MUSCEL	171
564.	PĂLICI	568
565.	RUȘAVĂȚ	232
566.	TRONARI	970
567.	URSOAIA	362
568.	ZĂRNEȘTI	5459
569.	FUNDENI	2475
570.	PRUNENI	434
571.	VADU SOREȘTI	1426
572.	ZĂRNEȘTI	1124
573.	COMISOAIA	-
574.	ZIDURI	4402
575.	ZIDURI	969
576.	COSTIENI	827
577.	CUCULEASA	459
578.	HELIAD RĂDULESCU	840
579.	LANURILE	752
580.	ZOȚA	555

**STAREA DE VIABILITATE
A DRUMURILOR JUDETENE DIN JUDETUL BUZAU
- 31 decembrie 2018 -**

Nr. crt. Categorie și nr. dr. Localitate început și sfârșit	Poziții km	Lung. Totală (km)	Din care:				Starea tehnică		Administrator drum
			Beton	Pământ	Pietruit	Asfalt	Timp uscat	Timp umed	
0	1	2	3	4	5	6	7	8	9
1. DJ 100H Lim. Jud. Prahova – Vernesti	19+840 – 44+840	25,000	-	-	-	25,000	FB	FB	Consiliul judetean Buzau
2. DJ 102B Lim. Jud. Prahova – DN 10	23+200 – 34+350	11,150	-	-	-	11,150	B	B	Consiliul judetean Buzau
3. DJ 102C Lim. Jud. Prahova – Cislau	33+832 – 35+790	11,377	-	-	1,958	-	B	M	Consiliul judetean Buzau
	35+790 – 38+000				-	2,210	B	B	
	38+000 – 43+241				5,241	-	B	M	
	43+241 – 45+209				-	1,968	B	B	
4. DJ 102F DN 10 – Manzalesti	0+000 – 0+780	33,200	-	-	-	0,780	B	B	Consiliul judetean Buzau
	0+780 – 1+080					0,300	FB	FB	

	1+080 – 11+200			-	-	10,120	B	B	
	11+200 – 12+000			-	0,800	-	B	M	
	12+000 – 13+500			-	-	1,500	B	B	
	13+500 – 33+200			-	19,700	-	B	M	
5. DJ 102H Lim. Jud. Prahova – lim. Jud. Ialomita	10+800 – 24+000	29,200	-	-	-	13,200	FB	FB	Consiliul judetean Buzau
	24+000 – 26+000		-	-	-	2,000	B	B	
	26+000 – 35+500		-	-	-	9,500	FB	FB	
	35+500 – 40+000		-	-	-	4,500	B	B	
6. DJ 102I DJ203D (km6+100) – DJ102H (km30+800) Smardan-Carlighu Mare	0+000-6+253	10,553			6,253	-	B	M	Consiliul judetean Buzau
	6+253-10+553		-	-	-	4,300	B	B	
7. DJ 102L Lim. Jud. Prahova – Bascenii de Sus	10+000 – 22+000	12,000	-	-	-	12,000	B	B	Consiliul judetean Buzau
8. DJ 103P Chiojdu – Nehoiu	0+000 –5+500	26,556	-	-	-	5,500	B	B	Consiliul judetean Buzau
	5+500-7+500		-	-	2,000	-	M	M	
	7+500-21+176		-	13,676	-	-	I	I	
	21+176-22+106		-	-	0,930	-	M	M	
	22+106-26+056		-	-	-	3,950	B	B	
	26+056 – 26+556		0,500	-	-	-	M	M	

9. DJ 103R Scorteanca – Greceanca	0+000 – 4+900	13,800	-	-	4,900	-	M	R	Consiliul judetean Buzau
	4+900 – 13+800		-	-	-	8,900	FB	FB	
10. DJ 104N Fintesti – lim. Jud. Prahova	0+000 – 2+000	2,000		-	2,000	-	M	M	Consiliul judetean Buzau
11. DJ 202 Rm. Sarat – lim. Jud. Vrancea	0+000 – 18+500	18,500		-	-	18,500	B	B	Consiliul judetean Buzau
12. DJ 202C Puiestii de Jos – lim. Jud. Vrancea	0+000 – 4+000	4,000		-	-	4,000	B	B	Consiliul judetean Buzau
13. DJ 202E Lim. Jud. Vrancea–DJ 202	10+000 – 15+000	5,000		-	5,000	-	R	R	Consiliul judetean Buzau
14. DJ 203 Rm. Sarat – lim. Jud. Braila	0+000 – 20+000	20,000		-	-	20,000	B	B	Consiliul judetean Buzau
15. DJ 203A Podu Muncii – lim. Jud. Braila	0+000 – 10+000	60,000		-	10,000	-	B	M	Consiliul judetean Buzau
	10+000 – 12+520		-	-	2,520	FB	FB		
	12+520 – 15+260		-	2,740	-	B	M		
	15+260 – 52+000		-	-	36,740	B	B		
	52+000 – 60+000		-	8,000	-	R	R		
16. DJ 203C Pogoanele – Pietroasele	0+000 – 2+500	57,200	2,500	-	-	-	B	B	Consiliul judetean Buzau
	2+500 – 19+000		-	-	16,500	-	M	M	

	19+000 – 28+600			-	-	9,600	B	B	
	28+600 – 42+400			-	-	13,800	FB	FB	
	42+400 – 51+300			-	8,900	-	B	M	
	51+300 – 57+200			-	-	5,900	FB	FB	
17. DJ 203D Scutelnici – Buzau	0+000 – 1+100	35,000		-	-	1,100	B	B	Consiliul judetean Buzau
	1+100 – 2+300			-	-	1,200	FB	FB	
	2+300 – 35+000			-	-	32,700	B	B	
18. DJ 203E Lim. Jud. Ialomita – Rusetu	21+325 – 26+000	25,200		-	4,675	-	M	M	Consiliul judetean Buzau
	26+000 – 27+000			-	-	1,000	FB	FB	
	27+000 – 44+000			-	-	17,000	M	M	
	44+000 – 46+525			-	-	2,525	FB	FB	
19. DJ203F Măgura-lim.com.Pârscov	0+000 – 1+850	2,190				1,850	FB	FB	Consiliul judetean Buzau
	1+850 – 2+190					0,340	B	B	
20. DJ 203G Costesti – Magura	0+000 – 4+950	45,200		-	-	4,950	B	B	Consiliul judetean Buzau
	4+950 – 45+200			-	-	40,250	FB	FB	
21. DJ 203H Rm. Sarat – lim. Jud. Vrancea	0+000 – 16+000	25,500		-	-	16,000	FB	FB	Consiliul judetean Buzau
	16+000 – 25+500			-	-	9,500	R	R	
22. DJ 203I Cilibia – lim. Jud. Ialomita	0+000 – 39+950	39,950		-	-	39,950	B	B	Consiliul judetean Buzau

23. DJ 203K Lim. Jud. Braila – Nehoiasu	0+000 – 38+000	127,600		-	-	38,000	M	M	Consiliul judetean Buzau
	38+000 – 42+000		-	-	4,000	FB	FB		
	42+000 – 47+500		-	-	5,500	B	B		
	47+500 – 50+500		-	-	3,000	FB	FB		
	50+500 – 62+000		-	-	11,500	B	B		
	62+000 – 74+000		-	-	12,000	FB	FB		
	74+000 - 91+800		-	-	17,800	B	B		
	91+800 – 92+300		-	0,500	-	R	R		
	92+300 – 96+300		-	-	4,000	FB	FB		
	96+300 – 104+800		-	8,500	-	R	R		
	104+800– 112+000		-	7,200	-	R	R		
	112+000– 116+300		-	4,300	-	M	M		
	112+000– 116+300		-	-	6,400	B	B		
	116+300– 122+700		-	0,100	-	B	M		
116+300– 122+700	-	-	4,200	FB	FB				
122+700– 122+800	-	0,100	-	M	M				
122+700– 122+800	-	-	0,500	FB	FB				
122+800– 127+000									
127+000– 127+100									

	127+100- 127+600								
24. DJ 203L Sapoca – Bratilesti	0+000 – 0+050	50,000	-	-	-	0,050	B	B	Consiliul judetean Buzau
	0+050 – 0+170		-	-	-	0,120	FB	FB	
	0+170 – 0+450		-	-	-	0,280	B	B	
	0+450 – 1+000		-	-	-	0,550	FB	FB	
	1+000 – 2+900		1,900	-	-	-	B	B	
	2+900 – 4+400		-	-	-	1,500	FB	FB	
	4+400 – 7+200		-	-	-	2,800	FB	FB	
	7+200 – 12+800		-	-	-	5,600	B	B	
	12+800 – 14+500		-	1,700	-	-	I	I	
	14+500 – 17+200		-	-	-	2,700	B	B	
	17+200 – 29+300		-	-	-	12,100	FB	FB	
29+300 – 36+700	-	-	-	7,400	B	B			
36+700 – 50+000	-	13,300	-	-	B	M			
25. DJ 203N Lim. Jud. Braila – lim. Jud. Braila	3+473 – 12+000	14,300	-	-	-	8,527	FB	FB	Consiliul judetean Buzau
	12+000 – 17+773		-	-	-	5,773	B	B	
26. DJ 203P Ramnicelu – Rubla	0+000-2+800	2,800			-	2,800	B	B	Consiliul judetean Buzau

27. DJ 204C Lim. Jud. Vrancea – Vintila Voda	60+000 – 67+200 67+200 – 84+500	24,500		- -	7,200 -	- 17,300	B M	M M	Consiliul judetean Buzau
28. DJ 204D DJ203D (km26+470)-DN2B (km13+900) Maxenu-Tintesti	0+000-5+750	5,750			-	5,750	B	B	Consiliul judetean Buzau
29. DJ 204L Lim. Jud. Vrancea – Valea Larga	8+000 – 9+000 9+000 – 13+000	5,000		1,000 -	- 4,000	- -	R B	R B	Consiliul judetean Buzau
30. DJ 204M Manzalesti – Lopatareasa	0+000 – 6+000 6+000 - 8+500	8,500		- -	6,000 2,500	- -	B R	B R	Consiliul judetean Buzau
31. DJ 205 Vernesti – Sahateni	0+000 – 25+000	44,800		-	-	25,000	FB	FB	Consiliul judetean Buzau
	25+000 – 30+000			-	-	5,000	M	M	
	30+000 – 32+400			-	-	2,400	FB	FB	
	32+400 – 36+000			-	-	3,600	M	M	
	36+000 – 40+800			-	4,800	-	B	M	
40+800 – 44+800		-	-	4,000	M	M			
32. DJ 205A DN1B(km62+800)-DJ205 (km6+000) Lipia-Ciobanoaia	0+000-2+900 2+900-3+700 3+700-6+700	6,700	- 0,800 -	- - -	- - 3,000	2,900 - -	FB M M	FB M M	Consiliul judetean Buzau

33. DJ205B Săhăteni(DN1B)-Năeni(DJ205)	0+000-1+600	7,550				1,600	FB	FB	Consiliul judetean Buzau
	1+600-7+550					5,950	M	M	
34. DJ 214A Caragele – Rusetu	0+000 – 15+000	15,000		-	-	15,000	B	B	Consiliul judetean Buzau
35. DJ 215A Izvorul Dulce – Zilisteanca	0+000 – 3+850	19,000	-	-	3,850	-	B	B	Consiliul judetean Buzau
	3+850 – 10+900		-	-	-	7,050	FB	FB	
	10+900 – 12+700		-	-	-	1,800	FB	FB	
	12+700 – 15+800		3,100	-	-	-	B	B	
	15+800 – 19+000		-	-	-	3,200	FB	FB	
36. DJ 216 DN 22 – Nicolesti	0+000 – 4+900	7,900		-	4,900	-	M	M	Consiliul judetean Buzau
	4+900 – 7+900			-	-	3,000	FB	FB	
37. DJ 220 Boldu – Sarulesti	0+000 – 6+000	93,700		-	-	6,000	FB	FB	Consiliul judetean Buzau
	6+000 – 12+000			-	6,000	-	B	B	
	12+000 – 58+000			-	-	46,000	B	B	
	58+000 – 70+000			-	12,000	-	B	B	
	70+000 – 70+500			-	-	0,500	R	R	
	70+500 – 75+500			-	5,000	-	B	R	
	75+500 – 78+200			-	-	2,700	R	R	
	78+200 – 80+000			-	1,800	-	M	M	
	80+000 – 85+600			-	5,600	-	B	M	

	85+600 – 86+000			-	-	0,400	B	B	
	86+000 – 87+400			-	1,400	-	B	B	
	87+400 –93+700			-	-	6,300	FB	FB	
38. DJ 220A Policiori DJ102F(km8+550) - Vulcanii Noroioși	0+000-5+800	5,800				5,800	B	B	Consiliul judetean Buzau
TOTAL DRUMURI JUDEȚENE		951,476	8,800	14,676	203,347	724,653			

FB = foarte buna; B = buna; M = mediocra; R = rea; I = impracticabil.

STARE VIABILITATE PODURI PE DRUMURI JUDEȚENE

31 decembrie 2018

Nr. crt.	DJ	Poz km	Denumire obstacol	Localitatea cea mai apropiata	Material constr		Deschideri			Lung. totala	Latimi		Inaltime			Stare tehnica		An constr	An consolidare	Clas. Incarcare	Vad	Ocol	Camera mlina	Maluri	Sch. Statica pod	Observatii	
					Supr	Infr	Nr tr	Similare			Parte carosabil	Intre parap	Peste etiaj	Peste parte carosabila			Ist										Clas
								nr	Lung (m)					stg	ax	dr											
0	1	2	3	4	5	6	7	8	9	10	11	12	13	14	15	16	17	18	19	20	21	22	23	24	25	26	
1	100H	21+800	Torent	Strezeni	BA	B	1	1	4.60	6.00	7.00	9.00	2.00	0.0	0.0	0.0	B	I	1982		E	D	D	N	L	DSR	
2	100H	22+600	Torent	Strezeni	BA	B	1	1	4.60	6.00	7.00	9.00	2.50	0.0	0.0	0.0	B	I	1983		E	D	D	N	L	DSR	
3	100H	23+050	Torent	Tisau	BA	B	1	1	7.60	9.80	7.00	9.20	2.50	0.0	0.0	0.0	B	I	1983		E	D	D	N	L	DSR	
4	100H	24+500	Torent	Tisau	BA	B	1	1	4.60	6.00	7.00	9.00	1.50	0.0	0.0	0.0	B	I	1983		E	D	D	N	L	DSR	
5	100H	26+540	Cheia	Tisau	BA	B	4	2 +	21.00 3.50	49.00	7.20	9.20	4.00	0.0	0.0	0.0	B	I	1970		E	N	N	N	A	GSR	
6	100H	28+140	Torent	Padureni	BA	B	1	1	11.60	12.00	7.00	9.00	3.00	0.0	0.0	0.0	B	E	1984		E	D	D	N	L	GSR	
7	100H	28+700	Torent	Padureni	BA	B	1	1	4.60	6.00	6.00	6.00	1.50	0.0	0.0	0.0	B	E	1984		E	D	D	N	L	DSR	
8	100H	29+840	Torent	Hales	BA	B	1	1	4.60	6.00	7.60	9.60	1.50	0.0	0.0	0.0	B		1984		E	D	D	N	L	DSR	
9	100H	31+500	Torent	Hales	BA	B	1	1	4.60	6.00	7.00	9.20	2.00	0.0	0.0	0.0	FB		1985	2010	E	D	D	N	L	DSR	
10	100H	34+010	Boru	Grajdana	BA	B	4	2 +	21.00 3.50	49.00	7.00	9.00	2.50	0.0	0.0	0.0	FB	I	1970	2009	E	D	D	N	L	GSR	Expertiza 2002
11	100H	34+600	Torent	Grajdana	BA	B	1	1	4.60	6.00	9.60	12.00	2.50	0.0	0.0	0.0	FB		1983	2010	E	D	D	N	L	DSR	
12	100H	35+300	Torent	Grajdana	BA	B	1	1	7.60	9.20	7.80	9.80	2.00	0.0	0.0	0.0	FB	E	1983	2009	E	D	D	N	L	DSR	Expertiza 2005
13	100H	36+270	Torent	Grajdana	BA	B	1	1	4.60	6.20	7.20	9.20	1.50	0.0	0.0	0.0	FB	E	1983	2010	E	D	D	N	L	DSR	
14	100H	37+140	Torent	Mierea	BA	B	1	1	7.60	9.20	8.60	11.00	2.00	0.0	0.0	0.0	FB	E	1982	2010	E	D	D	N	L	DSR	
15	100H	38+540	Torent	Mierea	BA	B	1	1	4.60	7.20	7.00	9.00	2.50	0.0	0.0	0.0	FB	E	1983	2010	E	D	D	N	L	DSR	
16	100H	39+500	Torent	Mierea	BA	B	1	1	4.50	6.20	6.00	7.00	1.50	0.0	0.0	0.0	FB	E	1975	2010	E	D	D	N	L	DSR	
17	100H	42+040	Niscov	Niscov	BA	B	4	2 +	21.00 3.50	49.00	7.20	9.20	3.50	0.0	0.0	0.0	FB	I	1969	2010	E	D	D	N	A	GSR	
18	100H	43+540	Canal	Niscov	BA	B	1	2 +	3.50 11.60	13.00	7.00	9.00	5.00	0.0	0.0	0.0	FB	E	1986	2010	E	D	D	N	L	GSR	

19	102B	24+000	Izv. Bradulet	Bascenii de Sus	BA	B	1	1	10.00	12.00	7.00	9.00	5.00	0.0	0.0	0.0	S	I	1965		E	N	N	N	L	GSR	Expertiza 2002
20	102B	25+569	Basca Chiojd	Bascenii de Sus	BP	B	7	2 + 5	15.60 21.00	140.0	7.20	9.20	5.00	0.0	0.0	0.0	B	E	1965	1993 2005	E	D	D	N	L	GSR	Refacut dupa Calamitati
21	102B	27+220	Negotei	Bascenii de Sus	BA	B	1	1	10.00	12.00	7.00	9.00	3.00	0.0	0.0	0.0	N	I	1965		E	N	N	N	A	DSR	Expertiza 2002
22	102B	27+850	Izv. Perilor	Bascenii de Sus	BA	B	1	1	10.00	12.00	12.00	14.00	2.50	0.0	0.0	0.0	S	I	1965		E	N	N	N	A	DSR	Expertiza 2002
23	102B	28+850	Izv. Cidului	Calvini	BA	B	1	1	10.00	12.00	7.00	9.00	2.50	0.0	0.0	0.0	S	I	1965		E	N	N	N	A	DSR	Expertiza 2002
24	102B	29+270	Izv. Huna	Calvini	BA	B	1	1	10.00	12.00	7.00	9.00	2.50	0.0	0.0	0.0	N	I	1965		E	N	N	N	A	DSR	Expertiza 2002
25	102B	31+890	Izv. Bradulet	Calvini	BA	B	1	1	10.00	12.00	7.00	9.00	3.50	0.0	0.0	0.0	S	I	1963		E	N	N	N	A	GSR	Expertiza 2002
26	102C	35+200	Izv. Zidului	Buda	BA	B	1	1	10.00	10.00	6.00	6.00	3.50	0.0	0.0	0.0	S	I	1969		E	N	N	N	A	DSR	Expertiza 2002
27	102C	36+200	Izv. Zidului	Buda	BA	B	1	1	10.00	12.00	4.00	4.00	2.50	0.0	0.0	0.0	S	I	1965		E	D	D	N	A	DSR	Expertiza 2002
28	102C	42+200	Izvor	Buda	BA	B	1	1	8.00	10.00	6.00	6.00	3.50	0.0	0.0	0.0	S	I	1965		E	D	D	N	L	GSR	
29	102F	0+780	Buzau	Berca	BP	B	7	7	21.00	150.0	7.20	11.20	7.00	0.0	0.0	0.0	N	E	1988		E	N	N	N	A	GGR	Expertiza 2005
30	102F	3+200	Saratel	Joseni	BA	B	3	1 + 2	27.00 25.00	83.00	7.80	9.80	6.00	0.0	0.0	0.0	FB	I	1961	2009	E	N	N	N	A	GCNT	Expertiza 2002
31	102F	3+800	Torent	Joseni	BA	B	1	1	7.60	9.60	8.00	10.00	5.00	0.0	0.0	0.0	S	E	1980		E	N	N	N	A	GSR	Expertiza 2002
32	102F	8+900	Saratel	Policiori	BA	B	3	2 + 1	21.00 27.00	83.00	7.00	9.00	4.00	0.0	0.0	0.0	S	I	1962		E	N	N	N	A	GCNT	Expertiza 2005
33	102F	12+000	Izv. Cucului	Scortoasa	BA	B	1	1	11.60	13.00	7.00	9.00	4.00	0.0	0.0	0.0	S	E	1981		E	D	D	N	L	GSR	
34	102F	12+300	Saratel	Gura Vaii	BA	B	1	1	15.60	18.00	7.00	9.00	4.00	0.0	0.0	0.0	S	E	1977		E	D	D	N	L	GSR	
35	102F	13+450	Saratel	Grabicina	BA	B	3	3	15.60	50.00	7.00	9.00	5.00	0.0	0.0	0.0	N	E	1980		E	D	D	N	L	GSR	Expertiza 2002
36	102F	16+800	Saratel	Canesti	BA	B	2	2	15.60	33.60	7.00	9.00	4.50	0.0	0.0	0.0	S	E	1981		E	D	D	N	L	GSR	
37	102F	17+000	Saratel	Canesti	BA	B	3	3	15.60	50.00	7.00	9.00	5.00	0.0	0.0	0.0	N	E	1981		E	D	D	N	L	DSR	Expertiza 2002
38	102F	20+900	Saratel	Canesti	BA	B	2	2	15.60	33.60	7.00	9.00	3.50	0.0	0.0	0.0	S	E	1982		E	D	D	N	L	GSR	
39	102F	22+990	Saratel	Chilii	BA	B	1	1	17.60	20.00	7.00	9.00	2.00	0.0	0.0	0.0	S	E	1985		E	D	D	N	L	GSR	
40	102F	24+500	Saratel	Chilii	BA	B	1	1	11.60	14.00	7.00	9.00	3.00	0.0	0.0	0.0	S	E	1986		E	D	D	N	L	GSR	
41	102F	24+600	Saratel	Chilii	BA	B	1	1	11.60	14.00	9.00	7.00	2.50	0.0	0.0	0.0	N	E	1986		E	D	D	N	L	GSR	Expertiza 2002
42	102L	12+800	Basca Chiojd	Lera	BA	B	5	5	17.60	92.20	7.20	9.20	5.00	0.0	0.0	0.0	S	E	1977		E	D	D	N	L	GSR	Expertiza 2002
43	102L	14+050	Izv. Lera	Lera	BA	B	1	1	11.60	13.00	7.00	9.00	3.00	0.0	0.0	0.0	S	E	1981		E	D	D	N	L	GSR	
44	102L	15+640	Izv. Corbu	Corbu	BA	B	1	1	11.60	13.00	7.00	9.00	2.00	0.0	0.0	0.0	N	E	1981		E	D	D	N	L	GSR	Expertiza 2002

45	102L	16+700	Izv. Cepturas	Corbu	BA	B	1	1	10.00	12.00	6.00	8.00	2.00	0.0	0.0	0.0	S	I	1965		E	D	D	N	L	DSR	Expertiza 2002	
46	102L	17+400	Anini	Corbu	BA	B	1	1	5.60	8.00	7.00	9.00	2.50	0.0	0.0	0.0	S	E	1982		E	D	D	N	L	DSR	Expertiza 2002	
47	102L	19+150	Izv.Tarnii	Catina	BA	B	1	1	15.60	18.00	11.00	11.00	3.00	0.0	0.0	0.0	S	E	1982		E	D	D	N	L	GSR	Expertiza 2002	
48	102L	21+950	Izv. V. Seaca	Bascenii de Sus	BA	B	2	2	17.60	37.60	9.00	11.00	3.00	0.0	0.0	0.0	N	E	1978		E	D	D	N	L	GSR	Expertiza 2002	
Nr. crt.	DJ	Poz km	Denumire obstacol	Localitatea cea mai apropiata	Material constr		Deschideri			Lung. totala	Latimi		Inaltime			Stare tehnica		An constr	An consolidare	Cls. Incarcare	Vad	Ocol	Camera minia	Maluri	Sch. Statica pod	Observatii		
					Supr	Infr	Nr tr	Similare			Parte carosabil	Intre parap	Pesteti	Peste parte carosabila			Ist										Cls	
								nr	Lung (m)					stg	ax	dr												
49	103P	0+050	Basca Chiojd	Chiojd	BA	B	4	4	33.00	138.0	7.40	9.40	3.00	0.0	0.0	0.0	S	I	1977		E	D	D	N	L	GSR	Expertiza 2002	
50	103P	2+000	Izv. Pacura	Basca Chiojd	BA	B	1	1	17.60	20.00	7.00	9.00	2.50	0.0	0.0	0.0	N	I	1984		E	D	D	N	L	GSR	Expertiza 2002	
51	103P	3+100	Izv. Pescioara	Basca Chiojd	BA	B	1	1	11.60	14.00	7.00	9.00	3.00	0.0	0.0	0.0	S	I	1975		E	D	D	N	L	GSR	Expertiza 2002	
52	103P	4+600	Basca Chiojd	Chiojd	BA	B	2	2	15.60	39.60	7.00	9.00	3.00	0.0	0.0	0.0	N	I	1984		E	N	N	N	A	GSR	Expertiza 2002	
53	103P	5+700	Preseaca							20.00	7.00	9.00					N	I	-								Expertiza 2002	
54	103P	6+000-7+000	Nehoiu	Basca Chiojdului	BA	B	1	1	10.00	11.00	3.00	3.00	3.20				N	I	-			I	N	N	N	A	DSR	Expertiza 2002
55	103P	16+000-17+000	Nehoiu	Între Bâsci	BA	B	1	1	10.00	11.00	3.00	3.00	3.20				I	I	-			I	N	N	N	A	DSR	Impracticabil
56	103P	20+000-21+000	Nehoiu	Între Bâsci	BA	B	1	1	16.00	11.00	3.00	3.00	3.00				B	I	2005			I	N	N	N	A	DSR	
57	103P	23+000-24+000	Nehoiu	Între Bâsci	BA	B	1	1	10.00	11.00	3.00	3.00	2.10				FB	I	-	2010		I	N	N	N	A	DSR	
58	103P	25+000-26+000	Nehoiu	Nehoiu	BA	B	1	1	10.00	11.00	3.50	3.50	2.50				N	I	1992			I	N	N	N	A	DSR	Expertiza 2002
59	103P	26+000-27+000	Nehoiu	Nehoiu	BA	B	1	1	18.00	11.00	5.00	5.00	3.35				B	I	2005			I	N	N	N	A	DSR	
60	103P	29+303	Nehoiu	Nehoiu	BA	B	2	2	9.00	19.60	3.00	3.00	3.05				N		-			I	N	N	N	A	DSR	Expertiza 2002
61	103R	8+750	Năianca		BA	B				10.00	7.00	9.00					S	E	-			E						Expertiza 2002
62	103R	14+600	Canal		BA	B				12.00	6.00	8.00					S	E	-			E						Expertiza 2002
63	202	13+500	Rm. Sarat	Puiesti	BA	B	12	12	11.00	139.0	6.40	8.00	3.50	0.0	0.0	0.0	N	I	1949			E	N	N	N	A	GSR	Expertiza 2005
64	203	9+630	Costieni	Ziduri	BA	B	1	1	9.00	10.00	8.00	8.00	2.50				S		1972			I	D	D	N	L	DSR	
65	203A	13+860	Chiciura	Fantanele	BP	B	1	1	27.00	29.00	7.00	9.00	2.30	0.0	0.0	0.0	S	E	1977			E	D	D	N	L	GSR	Expertiza 2002
66	203A	17+500	Calnau	Murgesti	BP	B	1	1	33.00	35.00	7.20	9.20	2.30	0.0	0.0	0.0	S	E	1982			E	D	D	N	L	GSR	Expertiza 2002
67	203A	25+750	Torent	Grebanu	BA	B	1	1	7.60	9.00	7.20	9.20	3.00	0.0	0.0	0.0	S	E	1982			E	D	D	N	L	GSR	
68	203A	27+650	Oreavu	Grebanu	BA	B	1	1	17.60	20.00	7.20	9.20	3.00	0.0	0.0	0.0	S	E	1975			E	D	D	N	L	GSR	Expertiza 2002

69	203A	31+400	Oreavu	Barasca	BA	B	1	1	17.60	20.00	7.00	9.00	3.00	0.0	0.0	0.0	S	E	1978		E	D	D	N	L	DSR	Expertiza 2002
70	203C	36+050	Sarata	Campeni	BA	B	1	1	15.60	18.00	7.00	9.20	4.00	0.0	0.0	0.0	S	E	1984		E	N	N	N	A	GSR	Expertiza 2002
71	203C	36+630	Sarata	Campeni	BA	B	1	1	15.60	18.00	8.00	10.00	2.00	0.0	0.0	0.0	N	E	1982		E	D	D	N	L	GSR	Expertiza 2002
72	203C	40+930	Sarata	Clondiru	BA	B	1	1	9.60	12.00	7.00	9.00	4.60	0.0	0.0	0.0	S	E	1973		E	D	D	N	L	GSR	
73	203C	44+400	Canal	Pietroasele	BA	B	1	1	9.60	12.00	6.00	8.00	3.00	0.0	0.0	0.0	FB	E	1987	2010	E	D	D	N	L	GSR	
74	203C	50+400	Torent	Izv. Dulce	BA	B	1	1	7.60	9.00	7.00	9.00	3.00	0.0	0.0	0.0	S	E	1980		E	D	D	N	L	GSR	Expertiza 2002
75	203C	53+250	Sarata	Izv. Dulce	BA	B	1	1	15.60	19.00	7.00	9.00	3.00	0.0	0.0	0.0	S	E	1991		E	D	D	N	L	GSR	Expertiza 2002
76	203D	19+400	Calmatui	Smeeni	BA	B	1	1	10.00	12.00	9.00	10.00	1.50	0.0	0.0	0.0	S	I	1960		E	N	N	N	L	DSR	Expertiza 2002
77	203D	25+610	Negreasca	Maxenu	BA	B	1	1	10.00	12.00	9.00	11.00	3.00	0.0	0.0	0.0	S	I	1960		E	N	N	N	L	DSR	Expertiza 2002
78	203E	35+400	Canal	Padina	BA	B	1	1	9.60	11.00	7.20	9.20	3.00	0.0	0.0	0.0	S	I	1980		E	D	D	N	L	GSR	
79	203G	17+050	Sarata	Monteoru	BA	B	1	1	15.60	18.00	7.00	9.00	2.00	0.0	0.0	0.0	FB	E	1981	2010	E	N	N	N	L	GSR	
80	203G	17+450	Sarata	Monteoru	BA	B	1	1	17.60	19.40	7.00	9.00	5.00	0.0	0.0	0.0	N	E	1980		E	N	N	N	L	GSR	Expertiza 2002
81	203G	32+500	Niscov	Leiculesti	BA	B	1	1	17.60	19.40	7.00	9.00	5.00	0.0	0.0	0.0	S	E	1985		E	N	N	N	A	GSR	Expertiza 2005
82	203H	10+040	Torent	Babeni	BA	B	1	1	7.60	9.00	7.00	9.00	2.50	0.0	0.0	0.0	N	E	1980		E	D	D	N	L	GSR	Expertiza 2002
83	203H	11+850	Torent	Dedulesti	BA	B	1	1	9.60	10.40	7.00	9.00	2.50	0.0	0.0	0.0	N	I	1980		E	D	D	N	L	GSR	Expertiza 2002
84	203H	17+500	Catauti	Buda	BP	B	1	1	21.00	23.00	7.40	9.40	5.40	0.0	0.0	0.0	N	I	1973		E	N	N	N	A	GSR	Expertiza 2002
85	203H	20+950	Catauti	Buda	BA	B	1	1	15.60	17.40	7.20	9.20	2.50	0.0	0.0	0.0	N	E	1956		E	D	D	N	L	DSR	Expertiza 2002
86	203H	23+120	Lupoaia	Al. Odobescu	BA	B	1	1	9.60	11.40	7.00	9.00	2.50	0.0	0.0	0.0	N	I	1976		E	D	D	N	L	GSR	Expertiza 2002
87	203I	10+350	Calmatui	Caragele	BA	B	1	1	15.60	17.40	7.20	9.20	4.00	0.0	0.0	0.0	S	E	1979		E	D	D	N	L	GSR	
88	203K	18+300	Torent	Sageata	BA	B	1	1	4.60	6.00	6.00	7.00	2.00	0.0	0.0	0.0	S	I	1980		E	D	D	N	L	DSR	
89	203K	21+940	Torent	Sageata	BA	B	1	1	4.60	6.00	6.00	7.00	1.70	0.0	0.0	0.0	S	I	1980		E	D	D	N	L	DSR	
90	203K	23+750	Torent	Sageata	BA	B	1	1	4.60	6.00	6.00	7.00	2.00	0.0	0.0	0.0	S	I	1982		E	D	D	N	L	DSR	
91	203K	27+900	Torent	Sageata	BA	B	1	1	5.60	7.00	6.00	7.00	2.00	0.0	0.0	0.0	N	I	1982		E	D	D	N	L	DSR	Expertiza 2002
92	203K	35+350	C.F.	Vadu Pasii	BA	B	1	1	17.60	19.40	10.00	8.00	8.00	0.0	0.0	0.0	S	E	1979		E	N	N	N	A	GSR	Expertiza 2002
93	203K	42+750	Torent	Maracineni	BA	B	1	1	9.60	11.20	7.00	9.00	2.50	0.0	0.0	0.0	S	I	1974		E	N	N	N	L	GSR	Expertiza 2002
94	203K	48+250	Blajanca	Matesti	BA	B	1	1	23.00	26.00	7.00	9.00	3.40	0.0	0.0	0.0	N	I	1964		E	N	N	N	L	GSR	Expertiza 2002
95	203K	52+940	Izv. Sapoca	Sapoca	BA	B	1	1	13.60	15.40	7.20	9.20	3.40	0.0	0.0	0.0	S	I	1965		E	N	N	N	A	GSR	Expertiza 2002
96	203K	56+225	Pr. Slanic	Cernatesti	BA	B	2	2	33.00	71.00	7.20	9.20	7.00	0.0	0.0	0.0	S	E	1964		E	N	N	N	A	GSR	Expertiza 2002
97	203K	62+760	Slanic	Aldeni	BA	B	4	4	25.00	100.0	7.00	9.00	8.00	0.0	0.0	0.0	S	E	1965		E	N	N	N	A	GSR	
98	203K	65+750	Izv. Dulce	Izv. Dulce	BA	B	1	1	15.60	17.40	7.20	9.20	7.00	0.0	0.0	0.0	N	E	1968		E	D	D	N	L	GSR	Expertiza 2002
99	203K	67+630	Izvor	Izv. Dulce	BA	B	1	1	5.60	7.00	7.00	9.00	2.50	0.0	0.0	0.0	S	I	1980		E	D	D	N	L	DSR	Expertiza 2002
100	203K	69+870	Torent	V. Parului	BA	B	1	1	7.60	9.00	7.00	9.00	2.50	0.0	0.0	0.0	N	I	1973		E	N	N	N	L	GSR	Expertiza 2002
101	203K	70+750	Pr. Slanic	Beceni	BA	B	4	4	21.00	87.00	7.20	9.20	7.00	0.0	0.0	0.0	S	E	1971		E	N	N	N	A	GSR	Expertiza 2002
102	203K	72+200	Torent	Dogari	BA	B	1	1	7.60	9.00	7.00	9.00	2.50	0.0	0.0	0.0	S	I	1972		E	D	D	N	L	GSR	Expertiza 2002
103	203K	73+780	Pr. Slanic	Dogari	BP	B	3	3	21.00	66.00	7.20	9.20	2.50	0.0	0.0	0.0	N	E	1969		E	N	N	N	A	GSR	Expertiza 2002

104	203K	74+450	Torent	Niculessti	BA	B	1	1	7.60	9.00	7.00	9.00	2.50	0.0	0.0	0.0	S	I	1973		E	D	D	N	L	GSR	Expertiza 2002
105	203K	74+800	Pr. Slanic	Niculessti	BP	B	4	4	21.00	87.00	7.20	9.20	1.80	0.0	0.0	0.0	S	E	1973		E	N	N	N	A	GSR	
106	203K	80+150	Pr. Slanic	Vintila Voda	BP	B	4	4	21.00	87.00	7.20	9.20	3.00	0.0	0.0	0.0	S	E	1975		E	N	N	N	A	GSR	
107	203K	81+950	Torent	Vintila Voda	BA	B	1	1	4.60	6.00	6.00	8.00	1.75	0.0	0.0	0.0	S	I	1981		E	D	D	N	L	DSR	
108	203K	82+350	Pr. Slanic	Vintila Voda	BP	B	4	4	21.00	87.00	7.20	9.20	5.70	0.0	0.0	0.0	S	E	1976		E	N	N	N	A	GSR	
109	203K	83+640	Pr. Slanic	Sarbesti	BP	B	4	4	25.00	104.0	7.20	9.20	3.50	0.0	0.0	0.0	S	E	1976		E	N	N	N	A	GSR	
110	203K	84+500	Torent	Sarbesti	BA	B	1	1	4.60	5.60	6.00	8.00	2.00	0.0	0.0	0.0	S	I	1980		E	D	D	N	L	DSR	
Nr. crt.	DJ	Poz km	Denumire obstacol	Localitatea cea mai apropiata	Material constr		Deschideri			Lung. totala	Latimi		Inaltime			Stare tehnica		An constr	An consolidare	Cls. Incarcare	Vad	Ocol	Camera mina	Maluri	Sch. Statica pod	Observatii	
					Supr	Infr	Nr tr	Similare			Parte carosabil	Intre parap	Peste etiaj	Peste parte carosabila			Ist										Cls
								nr	Lung (m)					stg	ax	dr											
111	203K	86+360	Torent	Sarbesti	BA	B	1	1	7.60	9.00	7.00	9.00	3.00	0.0	0.0	0.0	S	I	1982		E	D	D	N	L	DSR	Expertiza 2002
112	203K	87+450	Torent	Sarbesti	BA	B	1	1	5.00	6.00	6.00	8.00	1.75	0.0	0.0	0.0	S	I	1983		E	D	D	N	L	DSR	
113	203K	88+670	Torent	Grunji	BA	B	1	1	4.60	6.00	6.00	8.00	2.00	0.0	0.0	0.0	S	I	1982		E	D	D	N	L	DSR	
114	203K	89+100	Torent	Grunji	BA	B	1	1	4.60	6.00	6.00	8.00	2.00	0.0	0.0	0.0	S	I	1984		E	D	D	N	L	DSR	
115	203K	89+250	Pr. Slanic	Grunji	BP	B	2	2	21.00	45.00	7.20	9.20	3.60	0.0	0.0	0.0	S	E	1975		E	N	N	N	A	GSR	
116	203K	90+870	Pr. Slanic	Basceni	BP	B	4	4	21.00	87.00	7.00	9.00	2.30	0.0	0.0	0.0	S	I	1974		E	N	N	N	A	GSR	
117	203K	91+550	Torent	Basceni	BA	B	1	1	4.60	6.00	6.00	8.00	2.00	0.0	0.0	0.0	S	I	1980		E	D	D	N	L	DSR	
118	203K	91+750	Torent	Basceni	BA	B	1	0	7.60	9.00	7.00	9.00	3.00	0.0	0.0	0.0	N	I	1982		E	D	D	N	L	GSR	Expertiza 2002
119	203K	91+840	Torent	Basceni	BA	B	1	1	4.60	6.00	6.00	8.00	2.00	0.0	0.0	0.0	S	I	1983		E	D	D	N	L	DSR	
120	203K	91+950	Torent	Basceni	BA	B	1	1	4.60	6.00	6.00	8.00	2.00	0.0	0.0	0.0	S	I	1981		E	D	D	N	L	DSR	
121	203K	92+150	Torent	Basceni	BA	B	1	1	4.60	6.00	6.00	8.00	1.75	0.0	0.0	0.0	S	I	1981		E	D	D	N	L	DSR	
122	203K	92+230	Torent	Lopatari	BA	B	1	1	4.60	6.00	6.00	8.00	1.75	0.0	0.0	0.0	S	I	1980		E	D	D	N	L	DSR	
123	203K	92+520	Torent	Lopatari	BA	B	1	1	4.60	6.00	6.00	8.00	1.80	0.0	0.0	0.0	S	I	1980		E	D	D	N	L	DSR	
124	203K	93+810	Izv. Brebului	Lopatari	BA	B	1	1	17.60	19.40	8.00	10.00	2.00	0.0	0.0	0.0	S	I	1974		E	N	N	N	A	GSR	Expertiza 2002
125	203K	97+410	Slanic	Luncile	BA	B	1	1	15.60	17.40	7.80	10.00	3.00	0.0	0.0	0.0	S	I	1990		E	D	D	N	L	GSR	
126	203K	97+600	Pr. Slanic	Luncile	BP	B	3	3	21.00	66.00	7.20	9.20	3.00	0.0	0.0	0.0	B	E	1974	2002	E	N	N	N	A	GSR	R.K. 2002
127	203K	116+400	Basca Mare	Tainita	BP	B	3	3	27.00	84.00	7.20	9.20	6.00	0.0	0.0	0.0	B	E	1977	2004	E	N	N	N	A	GSR	R.K. 2004
128	203K	121+050	Paltinis	Paltinis	BA	B	2	2	11.60	25.60	7.80	10.20	4.00	0.0	0.0	0.0	S	E	1977		E	N	N	N	A	GSR	
129	203K	123+600	Vinetisu	Vinetisu	BA	B	1	1	13.60	15.40	6.00	8.00	7.00	0.0	0.0	0.0	N	E	1975		E	N	N	N	A	DSR	Expertiza 2002
130	203K	125+300	Torent	Vinetisu	BA	B	1	1	4.60	6.00	6.00	8.00	1.50	0.0	0.0	0.0	S	I	1970		E	D	D	N	L	DSR	
131	203K	127+600	R. Buzau	Nehoiu	BA	B	3	3	16.00	58.00	7.20	9.80	8.00	0.0	0.0	0.0	S	E	1975		E	N	N	N	A	GCNT	
132	203L	0+175	Pr. Slanic	Sapoca	BP	B	8	8	33.00	270.0	7.80	10.20	4.00	0.0	0.0	0.0	N	E	1980		E	D	D	N	L	GSR	Expertiza 2005
133	203L	8+500	Saratel	Berca	BA	B	1	1	11.60	13.00	7.00	9.00	0.50	0.0	0.0	0.0	S	E	1989		E	N	N	N	A	GSR	

134	203L	8+890	Saratel	Berca	BA	B	6	6	15.00	102.0	7.00	9.00	7.50	0.0	0.0	0.0	N	E	1969		E	N	N	N	A	GSR	Expertiza 2002
135	203L	12+500	Izvor	Cojanu	MET	B	1	1	21.00	23.00	3.00	3.00	8.50	0.0	0.0	0.0	S	I	1981		E	N	N	N	A	GSR	
136	203L	20+610	Torent	Robesti	BA	B	1	1	5.60	7.00	6.00	8.00	2.00	0.0	0.0	0.0	S	I	1983		E	D	D	N	L	GSR	
137	203L	23+040	Torent	Robesti	BA	B	1	1	7.00	8.00	6.00	8.00	2.50	0.0	0.0	0.0	S	I	1968		E	D	D	N	L	GSR	
138	203L	24+220	Torent	Lunca Frumoasa	BA	B	1	1	5.60	7.00	6.00	8.00	2.00	0.0	0.0	0.0	S	I	1978		E	D	D	N	A	DSR	
139	203L	24+600	Torent	Robesti	BA	B	1	1	4.60	6.00	6.00	8.00	2.00	0.0	0.0	0.0	S	I	1977		E	D	D	N	L	DSR	
140	203L	25+550	Muratoarea	Trestia	BA	B	2	2	13.60	29.60	7.00	9.00	8.50	0.0	0.0	0.0	S	E	1977		E	N	N	N	A	DSR	
141	203L	27+290	Torent	Trestia	BA	B	1	1	4.60	6.00	6.00	8.00	2.00	0.0	0.0	0.0	S	I	1979		E	D	D	N	L	DSR	
142	203L	27+850	Torent	Trestia	BA	B	1	1	4.60	6.00	6.00	8.00	2.50	0.0	0.0	0.0	S	I	1980		E	D	D	N	L	DSR	
143	203L	28+300	Torent	Trestia	BA	B	1	1	8.00	10.00	6.00	8.00	5.00	0.0	0.0	0.0	S	I	1973		E	N	N	N	A	DSR	
144	203L	30+100	Torent	Trestia	BA	B	1	1	4.60	6.00	6.00	8.00	3.00	0.0	0.0	0.0	S	I	1980		E	N	N	N	A	DSR	
145	203L	31+220	Balaneasa	Balanesti	BA	B	4	4	8.60	36.00	4.00	5.00	4.00	0.0	0.0	0.0	N	I	1970		E	N	N	N	A	GSR	Expertiza 2002
146	203L	31+590	Balaneasa	Balanesti	BA	B	4	4	8.60	36.00	4.00	5.00	5.00	0.0	0.0	0.0	N	I	1970		E	N	N	N	A	GSR	Expertiza 2002
147	203L	31+840	Balaneasa	Balanesti	BA	B	4	4	8.60	36.00	4.00	5.00	5.00	0.0	0.0	0.0	N	I	1970		E	N	N	N	A	GSR	Expertiza 2002
148	203L	31+990	Balaneasa	Balanesti	BA	B	4	4	8.60	36.00	4.00	5.00	5.00	0.0	0.0	0.0	N	I	1970		E	N	N	N	A	GSR	Expertiza 2002
149	203L	32+400	Balaneasa	Balanesti	BA	B	2	2	17.60	37.60	7.00	9.00	5.20	0.0	0.0	0.0	N	E	1986		E	D	D	N	L	GSR	Expertiza 2002
150	203L	34+750	Fisici	Balanesti	BA	B	1	1	15.60	17.40	7.00	9.00	4.00	0.0	0.0	0.0	S	E	1986		E	D	D	N	L	GSR	
151	203L	35+600	Balaneasa	Balanesti	BA	B	4	4	15.60	66.00	7.00	9.00	4.50	0.0	0.0	0.0	N	E	1986		E	D	D	N	L	DSR	Expertiza 2002
152	203L	36+800	Torent	Bozioru	BA	B	1	1	4.60	6.00	6.00	8.00	2.00	0.0	0.0	0.0	S	I	1981		E	D	D	N	L	DSR	
153	203L	38+000	Torent	Bozioru	BA	B	1	1	4.60	6.00	6.00	8.00	2.00	0.0	0.0	0.0	S	I	1981		E	D	D	N	L	DSR	
154	203L	38+270	Torent	Bozioru	BA	B	1	1	11.60	13.40	7.00	9.00	5.00	0.0	0.0	0.0	S	E	1986		E	N	N	N	A	GSR	
155	203L	40+390	Balaneasa	Bozioru	BA	B	2	2	15.60	33.60	7.00	9.00	5.00	0.0	0.0	0.0	S	E	1987		E	D	D	N	L	DSR	Expertiza 2002
156	203L	41+370	Balaneasa	Braiesti	BA	B	2	2	13.60	29.60	7.00	9.00	3.50	0.0	0.0	0.0	S	E	1987		E	D	D	N	L	GSR	
157	203N	9+800	Călmățui	Rușețu	BP	B	2	2	21.00	42.00	7.20	9.20	2.30				N		1972		E	N	N	D	L	GSR	Expertiza 2002
158	204M	0+050	Slănic	Mânzălești	BP	B	3	3	27.00	82.00	7.80	9.80	2.50				S		2000		E	D	D	D	L	GSR	
159	204M	3+700	Jgheab	Jgheab	BP	B	1	1	27.00	30.00	7.80	9.80	3.00				S		2000		E	D	D	D	L	GSR	
160	205	4+300	Torent	Zorești	BA	B	1	1	9.00	10.00	10.30	11.30	2.50				FB			2010	I	N	N	N	A	DSR	
161	205	6+000	Torent	Ciobănoaia	BA	B	1	1	11.00	12.00	9.20	10.80	2.50				FB			2010	I	N	N	N	A	DSR	
162	205	14+750	Sărata	Merei	BA	B	1	1	17.00	19.00	7.00	9.00	2.50				FB			2010	I	N	N	N	A	DSR	
163	205	20+700	Torent	Pietroasele	BA	B	1	1	8.00	9.00	6.00	8.00	2.50				S				I	N	N	N	A	DSR	
164	205	24+200	Torent	Pietroasele	BA	B	1	1	8.00	9.00	6.00	8.00	2.50				S				I	N	N	N	A	DSR	
165	205	29+800	Torent	Breaza	BA	B	1	1	8.00	9.00	5.00	7.00	2.50				S				I	N	N	N	A	DSR	
166	205	30+300	Torent	Breaza	BA	B	1	1	8.00	9.00	4.00	6.00	2.50				S				I	N	N	N	A	DSR	
167	205	36+300	Torent	Năieni	BA	B	1	1	5.00	6.00	6.00	6.00	2.50				S				I	N	N	N	A	DSR	
168	205	37+000	Torent	Năieni	BA	B	1	1	8.00	9.00	5.00	7.00	2.50				S				I	N	N	N	A	DSR	

169	205	37+400	Torent	Năieni	BA	B	1	1	5.00	6.00	6.00	7.00	2.50				S				I	N	N	N	A	DSR	
170	205	61+810	Torent	Zoresti	BA	B	1	1	9.60	12.00	8.00	10.00	2.50	0.0	0.0	0.0	S	E	1986		E	D	D	N	L	GSR	
171	205	63+658	Torent	Zoresti	BA	B	1	1	8.60	10.00	9.00	11.00	2.00	0.0	0.0	0.0	S	E	1976		E	D	D	N	L	GSR	
172	220	0+515	Boldu	Boldu	BA	B	1	1	11.60	13.40	6.00	7.20	1.20	0.0	0.0	0.0	S	E	1982		E	D	D	N	L	DSR	Expertiza 2002
173	220	11+810	Balaceanu	Balaceanu	BP	B	1	1	21.00	23.00	6.80	9.00	2.00	0.0	0.0	0.0	S	E	1970		E	N	N	N	A	GSR	Expertiza 2002
174	220	39+400	Calnau	Coconari	BP	B	2	2	27.00	57.00	7.20	9.20	3.00	0.0	0.0	0.0	S	E	1980		E	D	D	N	A	GSR	Expertiza 2002
175	220	41+050	Calnau	Suditi	BP	B	3	3	27.00	57.00	7.20	7.20	3.00	0.0	0.0	0.0	S	E	1977		E	D	D	N	L	GSR	Expertiza 2002
176	220	47+900	Calnau	V. Soresti	BP	B	2	2	33.00	70.00	7.20	9.20	3.00	0.0	0.0	0.0	S	E	1978		E	D	D	N	L	GSR	
177	220	49+750	Calnau	Petrisoru	BP	B	4	4	21.00	86.00	7.20	9.20	3.50	0.0	0.0	0.0	S	E	1982		E	N	N	N	A	GSR	
178	220	54+000	Torent	Racoviteni	BA	B	1	1	7.60	9.00	6.00	8.00	2.00	0.0	0.0	0.0	S	I	1980		E	D	D	N	L	GSR	
179	220	54+400	Calnau	Botesti	BP	B	2	2	21.00	46.00	7.20	9.20	3.00	0.0	0.0	0.0	S	E	1981		E	D	D	N	L	GSR	
180	220	70+400	Calnau	Pardosi	BP	B	1	1	21.00	25.00	7.20	9.20	1.50	0.0	0.0	0.0	N	E	1981		E	N	N	N	A	GSR	Expertiza 2002
181	220	78+000	Câlnău	V. Salciei	BP	B	1	1	21.00	23.00	7.00	9.00	1.25				S		1982		I	N	N	N	A	GSR	Expertiza 2002
182	220	93+540	Pocineaga	Sărulești	BP	B	1	1	21.00	24.00	7.00	9.00	3.50				S		1983		I	D	D	N	L	GSR	
183	220A																B										
184	220A																B										
185	203F	1+900	Buzău	Robești	BP	B	5	5	33.64	184.2	7.35	11.15	9.00	0.0	0.0	0.0	FB		2002		E	N	N	N	A	GCNT	
Nr. crt.	DJ	Poz km	Denumire obstacol	Localitatea cea mai apropiata	Material constr		Deschideri			Lung. totala	Latimi		Inaltimi			Stare tehnica		An constr	An consolidare	Clas. Incarcare	Vad	Ocol	Camera mihna	Maluri	Sch. Statica pod	Observatii	
					Supr	Infr	Nr tr	Similare			Parte carosabil	Intre parap	Peste etiaj	Peste parte carosabila			Ist										Clas
								nr	Lung (m)					stg	ax	dr											
186	205B	2+050		Sahateni	BA	B	2	1	10,5	30,65	6,5	7,95					N										
187	205B	4+050		Naieni	BP	B	1	1	14,8	17,00	8	9,8					S										

N = nesatisfacatoare

S = satisfacatoare

B = buna

131	203K	127+600	R. Buzau	Nehoiu	BA	B	3	3	16.00	58.00	7.20	9.80	8.00	0.0	0.0	0.0	S	E	1975								
132	203L	0+175	Pr. Slanic	Sapoca	BP	B	8	8	33.00	270.0	7.80	10.20	4.00	0.0	0.0	0.0	N	E	1980								
133	203L	8+500	Saratel	Berca	BA	B	1	1	11.60	13.00	7.00	9.00	0.50	0.0	0.0	0.0	S	E	1989								
134	203L	8+890	Saratel	Berca	BA	B	6	6	15.00	102.0	7.00	9.00	7.50	0.0	0.0	0.0	N	E	1969								
135	203L	12+500	Izvor	Cojanu	MET	B	1	1	21.00	23.00	3.00	3.00	8.50	0.0	0.0	0.0	S	I	1981								
136	203L	20+610	Torent	Robesti	BA	B	1	1	5.60	7.00	6.00	8.00	2.00	0.0	0.0	0.0	S	I	1983								
137	203L	23+040	Torent	Robesti	BA	B	1	1	7.00	8.00	6.00	8.00	2.50	0.0	0.0	0.0	S	I	1968								
138	203L	24+220	Torent	Lunca Frumoasa	BA	B	1	1	5.60	7.00	6.00	8.00	2.00	0.0	0.0	0.0	S	I	1978								

139	203L	24+600	Torent	Robesti	BA	B	1	1	4.60	6.00	6.00	8.00	2.00	0.0	0.0	0.0	S	I	1977
140	203L	25+550	Muratoarea	Trestia	BA	B	2	2	13.60	29.60	7.00	9.00	8.50	0.0	0.0	0.0	S	E	1977
141	203L	27+290	Torent	Trestia	BA	B	1	1	4.60	6.00	6.00	8.00	2.00	0.0	0.0	0.0	S	I	1979
142	203L	27+850	Torent	Trestia	BA	B	1	1	4.60	6.00	6.00	8.00	2.50	0.0	0.0	0.0	S	I	1980
143	203L	28+300	Torent	Trestia	BA	B	1	1	8.00	10.00	6.00	8.00	5.00	0.0	0.0	0.0	S	I	1973

Tipurile de unități medicale publice și private

	Tip de unitate medicala	Total unitati	din care: publice	din care: private
1.	Spitale	8	5	3
2.	Ambulatorii integrate spitalelor	5	5	
3.	Ambulatorii de specialitate	1		1
4.	Dispensare medicale(TBC)	4	4	
5.	Centre de sanatate mintala	2	2	
6.	Cabinete medicale scolare	54	54	
7.	Cabinete medicale independente de medicina de familie	195		195
8.	Cabinete stomatologice	175		175
9.	Cabinete stomatologice scolare	10	10	
10.	Cabinete medicale de specialitate	183		183
11.	Centre de transfuzie sanguina	1	1	
12.	Serviciul de Ambulanta Judetean Buzau	1	1	

Unități de asistență socială din cadrul D.G.A.S.P.C. Buzău

Nr. crt.	Unitate de asitență socială	Adresa	
1.	Complexul de servicii pentru copilul cu dizabilități	Mun. Buzău, Str. Ion Caraion, nr. 3	
	Centrul rezidențial „Floarea Soarelui”		
	Centrul rezidențial „Floare de Colț”		
2.	Complexul de servicii comunitare nr. 2 Buzău	Mun. Buzău, Str. Simila, nr. 19	
	Serviciul rezidențial		
	Centru de respiro		
3.	Complexul de servicii comunitare nr. 3 Buzău	Mun. Buzău, Str. Obor, nr. 5A	
	Centrul de primire în regim de urgență și evaluare		
	Centrul maternal Buzău		
4.	Centrul rezidențial pentru recuperarea și reabilitarea copilului cu tulburări de comportament nr. 5 Beceni	Comuna Beceni, str. Principală	
5.	Complexul de de servicii comunitare Rm. Sărat		
	Centrul de recuperare prin consiliere și spriiin pentru părinți și copii- Râmnicu Sărat	Mun. Rm-Sărat, Bvd. 1 decembrie 1918, bl. 1B, Sc. A, etj. 3, Ap. 15	
	Centrul rezidențial „Magnolia”	Mun. Rm-Sărat, cartier Anghel Saligny, Str. Mircea cel Bătrân, nr. 45	
	Centrul rezidențial „Azur”	Mun. Rm-Sărat, cartier Anghel Saligny, Str. Mircea cel Bătrân, nr. 37	
	Centrul rezidențial „Campionii”	Mun. Rm.-Sărat, cartier Alecu Bagdad, Str. Avram Iancu, Nr. 24	
	Centrul rezidențial „Învingătorii”	Mun. Rm.-Sărat, cartier Alecu Bagdad, Str. Avram Iancu, Nr. 3	
	Centrul rezidențial „Orhideea”	Mun. Rm.-Sărat, cartier Alecu Bagdad, Str. Arh. Petre Antonescu, Nr. 23	
	6.	Centrul de recuperare pentru victimele violenței în familie	Mun. Rm.-Sărat, Str. Alexandru Ioan Cuza, nr. 21
	7.	Complexul de servicii pentru copilul cu handicap sever nr. 8 Buzău	
		Centrul rezidențial pentru copilul cu handicap sever	Mun. Buzău, Str. Aleea Leagănelui, nr. 1, Cartier Micro IV
Centrul de zi pentru copii cu TSA Buzău		Mun. Buzău, Str. Aleea Leagănelui, nr. 1, Cartier Micro IV	
8.	Centrul rezidențial pentru copilul cu handicap nr. 9 Buzău	Mun. Buzău, Str. Horticolei, nr. 56	
9.	Complexul de servicii pentru copilul cu handicap nr. 14 Rm. Sărat	Mun. Rm. Sărat, Str. Privighetorilor, nr. 3	
	Centrul rezidențial de tip „Ileana Cosânzeana”		
	Centrul rezidențial de tip familial „Prăslea cel Voinic”		

	Centrul de recuperare pentru copilul cu dizabilități	
10.	Serviciul Module Rezidențiale de tip Familiar	
	Modulul rezidențial de tip familial „Frații”	Mun. Buzău, Cartier Dorobanți II, bl. I14, AP. 3
	Modulul rezidențial de tip familial „Adolescenții”	Mun. Buzău, Cartier Dorobanți II, bl. K8, AP. 3
	Modulul rezidențial de tip familial „Temerarii”	Mun. Buzău, Cartier Dorobanți II, bl. 27/5, AP. 9
	Modulul rezidențial de tip familial „Casa Speranței”	Mun. Buzău, Cartier Dorobanți II, bl. 32J, AP. 3
	Modulul rezidențial de tip familial „Colț Alb”	Mun. Buzău, Cartier Dorobanți II, bl. K15, AP. 3
	Modulul rezidențial de tip familial „Liceenii”	Mun. Buzău, Str. Unirii Sud, bl. E7A, AP. 27
	Modulul rezidențial de tip familial „Rază de Soare”	Mun. Buzău, Cartier Dorobanți II, bl. G11, AP. 3
	Modulul rezidențial de tip familial „Violeta”	Mun. Buzău, Cartier Broșteni, bl. B6, Ap. 3
11.	Centrul de zi pentru copii cu dizabilități „Dumbrava Minunată” Buzău	Mun. Buzău, Bvd. Nicolae Bălcescu, Nr. 40
12.	Căminul pentru persoane vârstnice „Alec Bagdad” Rm. Sărat	Mun. Rm. Sărat, Str. Păun Pincio, nr. 13
13.	Centrul de recuperare și reabilitare a persoanelor adulte cu handicap Rm.-Sărat	Mun. Rm. Sărat, Str. Micșunelelor, nr. 1
14.	Căminul pentru persoane vârstnice Smeeni	Com. Smeeni, județul Buzău
15.	Centrul de Asistență Medico-Socială Pogoanele	Oraș Pogoanele, Str. Unirii, Nr. 76
16.	Centrul de recuperare și reabilitare pentru persoane adulte cu handicap Stâlp	Com. Stâlp, județul Buzău
17.	Centrul de integrare prin terapie ocupațională Rm. Sărat	Mun. Rm. Sărat, Str. Industriei, nr. 2
	Centrul de integrare prin terapie ocupațională	
	Locuință protejată 1	Mun. Rm. Sărat, Str. Kogălniceanu, bl. 16B, Ap. 8
	Locuință protejată 2	Mun. Rm. Sărat, Str. Toamnei, bl. 3D, Ap. 11
	Locuință protejată 3	Mun. Rm. Sărat, Str. Costieni, bl. 20, Ap. 11
	Centrul de recuperare și reabilitare pentru persoane adulte cu handicap	Mun. Rm. Sărat, Str. Industriei, nr. 2
18.	Căminul pentru persoane vârstnice Vintilă Vodă	Com. Vintilă Vodă, județul Buzău

SITUAȚIA BAZELOR SPORTIVE DIN JUDEȚUL BUZĂU

Nr. crt.	DENUMIRE UNITATE	ADRESA	STAREA ACTUALĂ A BAZEI SPORTIVE	DESCRIERE TEHNICĂ ȘI SUPRAFEȚE (mp) – BAZĂ SPORTIVĂ	OMOLOGAT	PERSOANA JURIDICĂ DEȚINĂTOARE A DREPTULUI DE PROPRIETATE	PERSOANA JURIDICĂ DEȚINĂTOARE A DREPTULUI DE FOLOSINȚĂ/ ADMINISTRARE, PRIN: ÎNCHIRIERE/COMODAT/ CONCESIUNE/ALTĂ FORMĂ LEGALĂ	SITUAȚIA JURIDICĂ A BAZEI SPORTIVE	Tip	Jud	Sali polivalente	Sali de sport	Stadioane	Terenuri de sport	Bazine de inot acoperite	Bazine de inot descoperite	Poliigoane de tir	Sali de atletism	Baze nautice	Popicarii	Patinoar acoperit	Patinoar descoperit	Partie schi	Partie bob sanie	Hoteluri pentru sport	Cantine pentru sport	Pista atletism	Teren sport scolar	Sala de sport scolară	Alte baze	TOTAL BAZE	BAZE IN SUBORDINEA DJST	BAZE IN SUBORDINEA CLUBURILOR	BAZE IN SUBORDINEA CSN	TOTAL BAZE IN SUBORDINEA MTS										
1	DJST Buzau 1. Sala Sporturilor „ROMEO IAMANDI”	Strada Mesteacanului, nr. 20	Functionare	Sala polivalenta Suprafata terenului din acte = 9 100 m.p. Suprafata teren = 8 157 m.p. Supraf. constr. = 3 536 m.p. In cladire se afla sala de competitii si antrenamente teren de joc 1035mp si sediul D.J.S.T. Buzau Sala are o capacitate de 2000 locuri (1703 pe scaune), Este dotata cu sauna moderna, sala de forta si fitness, 4 vestiare fiecare cu cate 8 dusuri si grupuri sanitare, cabinet de medicina sportiva, 2 vestiare pentru arbitrii,	teren de joc omologat international pentru volei, handbal, futsal2012-2013	Ministerul Tineretului si Sportului	Directia Judeteana pentru Sport si Tineret Buzau	Incheiere Nr.2295/05.04.2001 Judecatoria Buzau	B1	Buzau	1																									1					1				
2	DJST Buzau Teren minifotbal	Strada Mesteacanului, nr. 20	Functionare	Teren de minifotbal Suprafata totala = 900 m.p. Suprafata de joc = 700 m.p. Dusuri, grup sanitar, chiosc cu racoritoare = 200 m.p.	neomologat	Ministerul Tineretului si Sportului	Directia Judeteana pentru Sport si Tineret Buzau	Incheiere Nr.2295/05.04.2001 Judecatoria Buzau	B1	Buzau				1																											1				0

Nr. crt.	DENUMIRE UNITATE	ADRESA	STAREA ACTUALĂ A BAZEI SPORTIVE	DESCRIERE TEHNICĂ ȘI SUPRAFEȚE (mp) – BAZĂ SPORTIVĂ	OMOLOGAT	PERSOANA JURIDICĂ DEȚINĂTOARE A DREPTULUI DE PROPRIETATE	PERSOANA JURIDICĂ DEȚINĂTOARE A DREPTULUI DE FOLOSINȚĂ/ADMINISTRARE, PRIN: ÎNCHIRIERE/COMODAT/CONCESIUNE/ALTĂ FORMĂ LEGALĂ	SITUAȚIA JURIDICĂ A BAZEI SPORTIVE	Tip	Jud	Sali polivalente	Sali de sport	Stadioane	Terenuri de sport	Bazine de inot acoperite	Bazine de inot descoperite	Poligoane de tir	Sali de atletism	Baze nautice	Popicarii	Patinoar acoperit	Patinoar descoperit	Partie schi	Partie bob sanie	Hoteluri pentru sport	Cantine pentru sport	Pista atletism	Teren sport scolar	Sala de sport scolară	Alte baze	TOTAL BAZE	
1	2	3	4	5	6	7	8	9	10	11	12	13	14	15	16	17	18	19	20	21	22	23	24	25	26	27	28	29	30	31	32	
1	Patinuarul Ice Magic Buzau	Bld. Unirii nr. 1 bis mun. Buzau, jud. Buzau	Functionare	Pista patinaj Suprafata construita 5000mp din care -pista patina 2100mp(70/30m -Capacitate 1200 locuri pe scaun , toate acoperite -Locuri de parcare 50 -nocturna -4 vestiare-200 mp -sala conferinta200mp -Este o baza sportiva acoperita in intregime, destinata practicarii patinajului si hocheiului	Omologat FR Hochei Patinaj Artistic perioada 2012-2013 Hochei under16	SC Elcar Gid SRL	SC Elcar Gid SRL	Contract de asociere in participatiune 1284/13.02.2007	B5	Buzau												1										1
2	Bazin Olimpic "Aqua Magic"	Str.Mesteacanului	Inchis	Bazin de inot olimpic suprafata construita 6000mp din care Bazin innot 2160mp(90x24m)cu 8 piste -sauna ultra moderna -sala fitness -capacitate 1200 locuri toate pe scaune -2 vestiare cu cate 10 cabine -locuri parcare 200	Neomologat	SC Casa de Vinuri Zoresti	SC Casa de Vinuri Zoresti	Contract de asociere in participatiune	B5	Buzau					1																	1
3	Teren tenis de Camp	Comuna Maracineni (Zona pod)	Functionare	3 Terenuri tenis de camp gazonat sintetic Suprafata 6629mp Grupri sanitare 2 , vestiare 1 , dusuri 1	Omologat de FRT	Cojocar Nicolae	Cojocar Nicolae	Nr. Cadastral 5859	B5	Buzau				3																		3

SITUAȚIA STADIOANELOR (TERENURILOR DE FOTBAL) DIN JUDEȚUL BUZĂU

Nr. crt.	DENUMIRE UNITATE	ADRESA	STAREA ACTUALĂ A BAZEI SPORTIVE	DESCRIERE TEHNICĂ ȘI SUPRAFEȚE (mp) – BAZĂ SPORTIVĂ	OMOLOGAT	PERSOANA JURIDICĂ DEȚINĂTOARE A DREPTULUI DE PROPRIETATE	PERSOANA JURIDICĂ DEȚINĂTOARE A DREPTULUI DE FOLOSINȚĂ/ADMINISTRARE, PRIN: ÎNCHIRIERE/COMODAT/CONCESIUNE/ALTĂ FORMĂ LEGALĂ	SITUAȚIA JURIDICĂ A BAZEI SPORTIVE	Tip	Jud	Sali polivalente	Sali de sport	Stadioane	Terenuri de sport	Bazine de inot acoperite	Bazine de inot descoperite	Poligoane de tir	Sali de atletism	Baze nautice	Popicarii	Patinoar acoperit	Patinoar descoperit	Partie schi	Partie bob sanie	Hoteluri pentru sport	Cantine pentru sport	Pista atletism	Teren sport scolar	Sala de sport scolară	Alte baze	TOTAL BAZE
1	2	3	4	5	6	7	8	9	10	11	12	13	14	15	16	17	18	19	20	21	22	23	24	25	26	27	28	29	30	31	32
1	Sala de box CSM	Str. Maresal Al. Averescu, Nr. 10 Buzau	Functionare	Sala de box ~Sala de antrenament Grupuri sanitare 3, vestiare 4, dusuri 3 ~Suprafata. Construita = 416,98 mp, din care: sala de box 231mp	Neomologat	Primaria Municipiului Buzau	Clubul Sportiv Municipal Buzau	Extras carte funciara 10453/19.07.2004	B3	Buzau		1																			1
2	Sala de lupte CSM	Str. Maresal Al. Averescu, Nr. 10 Buzau	Functionare	Sala de lupte ~Sala de antrenament Grupuri sanitare 1, vestiare 1, dusuri 2, sauna 1 ~Suprafata. Construita= 316,24 mp, din care : sala lupte 285mp	Neomologat	Primaria Municipiului Buzau	Clubul Sportiv Municipal Buzau	Extras carte funciara 10453/19.07.2004	B3	Buzau		1																			1
3	Sala de tenis de masa CSM	Str. Maresal Al. Averescu, Nr. 10 Buzau	Functionare	Sala de tenis de masa ~Sala de antrenament si competitii Grupuri sanitare 2, vestiare 3, dusuri 4 ~Suprafata. Construita=366,72 mp, din care sala tenis 360 mp	Omologata de FR. Tenis de Masa, pentru nivel competitional national pe perioada definitiva	Primaria Municipiului Buzau	Clubul Sportiv Municipal Buzau	Extras carte funciara 10453/19.07.2004	B3	Buzau		1																			1
4	Sala de racheto-modelism	Str. Maresal Al. Averescu, Nr. 10 Buzau	Functionare	Sala de racheto-modelism ~Sala de lucru Grupuri sanitare 1, vestiare 1, dusuri 1 ~Suprafata. Construita=400 mp, din care sala lucru 40 mp	Neomologat	Primaria Municipiului Buzau	Clubul Sportiv Municipal Buzau	Extras carte funciara 10453/19.07.2004	B3	Buzau																				1	1
5	Spatiu cazare CSM	Str. Maresal Al. Averescu, Nr. 10 Buzau	Functionare	Spatiu cazare ~23 locuri cazare, grupuri sanitare 4, dusuri 5 Supraf. sediu cazare Constr=187,57 mp		Primaria Municipiului Buzau	Clubul Sportiv Municipal Buzau	Extras carte funciara 10453/19.07.2004	B3	Buzau															1						1
6	Sediu administrativ CSM	Str. Maresal Al. Averescu, Nr. 10 Buzau	Functionare	Spatiu sediu administrativ cu 3 birouri , 1 bucatarie , 1 grup sanitar ~Suprafata sediu administrativ Construita =338,69 mp		Primaria Municipiului Buzau	Clubul Sportiv Municipal Buzau	Extras carte funciara 10453/19.07.2004	B3	Buzau																					0
7	Liceul cu program sportiv "Iolanda Balas Soter"	Aleea Scolilor nr. 1 Buzau	Functionare	Sala de sport cu 4 vestiare, 2 grupuri sanitare (demolata) Sala de atletism Sala de forta	Neomologat	Primaria Municipiului Buzau	Liceul cu program sportive "Iolanda Balas Soter"	Nr.Cad.18412	B3	Buzau		3		1																4	

			<p>siguranta jucatorilor, arbitrilor si oficialilor, bancile pentru jucatorii de rezerva si pentru persoanele oficiale au 13 locuri si sunt amplasate regulamentar si au acoperis de protectie, este imprejmuit cu un gard din plasa de sarma prevazut cu porti pe fiecare latura a terenului.</p> <ul style="list-style-type: none"> -stadium, - vestiar pentru echipa gazda cu 16 dusuri si 2 grupuri sanitare -vestiar pentru echipa oaspete cu 16 dusuri si 1 grup sanitar -vestiar arbitri cu 3 dusuri si 1 grup sanitar -camera pentru observator -camera de control doping cu dotarile regulamentare -cabinet medical dotat regulamentar -puncte de prim ajutor pentru spectator-2 camere -cabine de transmisie 5 - locuri de parcare 50 locuri pentru echipe si oficiali, 15 locuri pentru vip, 150 locuri pentru spectator, zona de parcare pentru autovehiculele si aparatura posturilor tv <p>Accesul publicului se face prin 5 porti</p> <p>Suprafata construita 15000mp din care 8000 mp teren joc.</p> <p>Compexul Gloria Buzau cuprinde:</p>																									
12	Complex Gloria Buzau -continuare		<p>Compexul Gloria Buzau cuprinde:</p> <p>1."Gloria" Buzau cuprinde</p> <ul style="list-style-type: none"> -terenul de joc cu lungimea de 105 m si latimea de 70 m, -stadion cu capacitate totala de 18000 locuri din care 16000 locuri pe scaune si 2000 locuri in picioare, 1500 locuri sunt acoperite <p>Exista un sector pentru presa la tribuna I cu 100 locuri si o tribuna oficiala cu 300 locuri.In stadion exista un numar de 2 WC-uri si 20 pisoare pentru</p>					B3	Buzau																			2

LISTA MONUMENTELOR ISTORICE DIN JUDEȚUL BUZĂU
- 2015 -

Nr. crt.	Cod LMI	Denumire	Localitate	Adresă	Datare
1	BZ-I-s-B-02189	Situl arheologic din parcul Crâng	municipiul BUZĂU	"Parcul Crâng"	
2	BZ-I-m-B-02189.01	Așezare	municipiul BUZĂU	"Parcul Crâng", 0,4 km SV de castelul de apă	sec. VI-VII, Epoca medievală timpurie, Cultura Ipotești-Cândești
3	BZ-I-m-B-02189.02	Necropolă	municipiul BUZĂU	"Parcul Crâng", între sere și Obelisc	mil. III-II, Epoca bronzului mijlociu, Cultura Monteoru
4	BZ-I-m-B-02189.03	Așezare	municipiul BUZĂU	"Parcul Crâng", zona sere Obelisc, spre poarta mare a Crângului	mil. IV, Eneolitic, Cultura Gumelnița
5	BZ-I-s-B-02190	Situl arheologic de la Buzău	municipiul BUZĂU	Buzău E, la 2 km de stația Buzău Sud	
6	BZ-I-m-B-02190.01	Așezare	municipiul BUZĂU	Buzău E, la 2 km de stația Buzău Sud	sec. XVII-XVIII, Cultura Sântana de Mureș-Cerneahov
7	BZ-I-m-B-02190.02	Necropolă	municipiul BUZĂU	Buzău E, la 2 km de stația Buzău Sud	sec. XVII-XVIII

8	BZ-I-m-B-02190.03	Așezare	municipiul BUZĂU	La cca 1 km SE de Cimitirul evreiesc, spre Pădurea Frasinu; cca 2 km S de stația Buzău Sud	sec. IV-V p. Chr., Epoca migrațiilor târzie
9	BZ-I-s-B-02191	Situl arheologic de la Buzău, punct "Dispensar"	municipiul BUZĂU	Str. Bucegi, în zona Dispensarului nr. 3, până în incinta Centrului Militar și a Liceului de Arte	
10	BZ-I-m-B-02191.01	Așezare	municipiul BUZĂU	Str. Bucegi, în zona Dispensarului nr. 3, până în incinta Centrului Militar și a Liceului de Arte	sec. XVI-XVIII
11	BZ-I-m-B-02191.02	Necropolă	municipiul BUZĂU	Str. Bucegi, în zona Dispensarului nr. 3, până în incinta Centrului Militar și a Liceului de Arte	sec. XVI-XVIII
12	BZ-I-m-B-02191.03	Așezare	municipiul BUZĂU	Str. Bucegi, în zona Dispensarului nr. 3, până în incinta Centrului Militar și a Liceului de Arte	sec. IV p. Chr., Epoca migrațiilor
13	BZ-I-m-B-02191.04	Necropolă	municipiul BUZĂU	Str. Bucegi, în zona Dispensarului nr. 3, până în incinta Centrului Militar și a Liceului de Arte	sec. IV p. Chr., Epoca migrațiilor
14	BZ-I-m-B-02191.05	Așezare	municipiul BUZĂU	Str. Bucegi, în zona Dispensarului nr. 3 până în incinta Centrului Militar și a Liceului de Arte	sec. III-I a. Chr., Latene, Cultura geto-dacică
15	BZ-I-m-B-02191.06	Necropolă	municipiul BUZĂU	Str. Bucegi, în zona Dispensarului nr. 3, până în incinta Centrului Militar și a Liceului de Arte	sec. III-I a. Chr., Latene, Cultura geto-dacică
16	BZ-I-s-B-02192	Situl arheologic de la Albești	sat ALBEȘTI; comuna SMEENI	"Pe muchia spre Moisica", la cca 1 km V de Albești	
17	BZ-I-m-B-02192.01	Așezare	sat ALBEȘTI; comuna SMEENI	"Pe muchia spre Moisica", la cca 1 km V de Albești	sec. IV p. Chr., Epoca migrațiilor, Cultura Sântana

					de Mureș-Cerneahov
18	BZ-I-m-B-02192.02	Așezare	sat ALBEȘTI; comuna SMEENI	"Pe muchia spre Moisica", la cca 1 km V de Albești	mil. V, Neolitic mijlociu și târziu, Cultura Boian
19	BZ-I-s-B-02193	Situl arheologic de la Aldeni	sat ALDENI; comuna CERNĂTEȘTI	Dealul "Balaurul", la cca 1 km V de satul Aldeni; "Turțudău"	
20	BZ-I-m-B-02193.01	Așezare	sat ALDENI; comuna CERNĂTEȘTI	"Turțudău"	sec. V p. Chr., Epoca migrațiilor
21	BZ-I-m-B-02193.02	Așezare	sat ALDENI; comuna CERNĂTEȘTI	Dealul "Balaurul", la cca 1 km V de satul Aldeni	sec. II-IV p. Chr.
22	BZ-I-m-B-02193.03	Așezare	sat ALDENI; comuna CERNĂTEȘTI	Dealul "Balaurul", la cca 1 km V de satul Aldeni	sec. XII-V a. Chr., Hallstatt
23	BZ-I-m-B-02193.04	Așezare	sat ALDENI; comuna CERNĂTEȘTI	"Turțudău"	mil. III-II, Epoca bronzului, Cultura Monteoru
24	BZ-I-m-B-02193.05	Așezare	sat ALDENI; comuna CERNĂTEȘTI	Dealul "Balaurul", la cca 1 km V de satul Aldeni	mil. IV, Eneolitic târziu, Cultura Stoicani-Aldeni, faza II
25	BZ-I-m-B-02193.06	Așezare	sat ALDENI; comuna CERNĂTEȘTI	Dealul "Balaurul", la cca 1 km V de satul Aldeni	mil. IV, Eneolitic, Cultura Gumelnița
26	BZ-I-m-B-02193.07	Așezare	sat ALDENI; comuna CERNĂTEȘTI	Dealul "Balaurul", la cca 1 km V de satul Aldeni	mil. V, Neolitic, Cultura Boian

27	BZ-I-s-B-02194	Necropolă	sat BALTA ALBĂ; comuna BALTA ALBĂ	"La movilele Gemene", "La vad", cca. 1,5 km SV pe șoseaua spre Amara	sec. II-IV p. Chr., Epoca migrațiilor, Cultura Sântana de Mureș-Cerneahov
28	BZ-I-s-B-02195	Situl arheologic de la Balta Albă	sat BALTA ALBĂ; comuna BALTA ALBĂ	La 3,1 km V de sat	
29	BZ-I-m-B-02195.01	Așezare	sat BALTA ALBĂ; comuna BALTA ALBĂ	La 3,1 km V de sat	sec. III-IV p. Chr., Epoca migrațiilor, Cultura Sântana de Mureș-Cerneahov
30	BZ-I-m-B-02195.02	Necropolă	sat BALTA ALBĂ; comuna BALTA ALBĂ	La 3,1 km V de sat	sec. III-IV p. Chr., Epoca migrațiilor, Cultura Sântana de Mureș-Cerneahov
31	BZ-I-s-B-02196	Situl arheologic de la Bădeni	sat BĂDENI; comuna BREAZA	"La Piatra Șoimului"; "La Gorganele"	
32	BZ-I-m-B-02196.01	Locuință rupestră	sat BĂDENI; comuna BREAZA	"La Piatra Șoimului" ("La Ambrozie")	sec. XVIII-XX
33	BZ-I-m-B-02196.02	Așezare	sat BĂDENI; comuna BREAZA	"La Gorganele", sub vârful Istrița	sec. IV p. Chr., Epoca migrațiilor
34	BZ-I-m-B-02196.03	Așezare	sat BĂDENI; comuna BREAZA	"La Gorganele", sub vârful Istrița	sec. IV a. Chr., Latene, Cultura geto-dacică

35	BZ-I-m-B-02196.04	Așezare	sat BĂDENI; comuna BREAZA	"La Gorganele", sub vârful Istrița	sec. XII-V a. Chr., Hallstatt
36	BZ-I-m-B-02196.05	Așezare	sat BĂDENI; comuna BREAZA	"La Gorganele", sub vârful Istrița	mil. III-II, Epoca bronzului, Cultura Monteoru
37	BZ-I-s-B-02197	Situl arheologic de la Bădila	sat BĂDILA; comuna PÂRSCOV	"La Eleșteu", la cca. 2 km NV de școala generală; "La Mănăstioara"; "La Bălanu"	
38	BZ-I-m-B-02197.01	Așezare	sat BĂDILA; comuna PÂRSCOV	"La Eleșteu", la cca. 2 km NV de școala generală; "La Mănăstioara"; "La Bălanu"	sec. II-IV p. Chr., Epoca migrațiilor
39	BZ-I-m-B-02197.02	Așezare	sat BĂDILA; comuna PÂRSCOV	"La Eleșteu", la cca. 2 km NV de școala generală; "La Mănăstioara"; "La Bălanu"	sec. XII-V a. Chr., Hallstatt
40	BZ-I-s-B-02198	Așezare	sat BĂEȘTI; comuna CERNĂTEȘTI	La 0,8 km V de sat	mil. V, Neolitic, Cultura Boian
41	BZ-I-s-B-02199	Așezare	sat BĂLĂNEȘTI; comuna COZIENI	"Pe poduri"	mil. IV, Eneolitic, Cultura Gumelnița
42	BZ-I-s-B-02200	Necropolă	sat BĂLĂNEȘTI; comuna COZIENI	"La Făcăiana", la marginea satului, la grajdurile fostului CAP	sec. VII-VIII, Epoca migrațiilor
43	BZ-I-s-B-02201	Așezare	sat BĂLTENI; comuna C. A. ROSETTI	La 2 km V de sat	sec. III-IV p. Chr., Epoca migrațiilor
44	BZ-I-s-B-02202	Așezare	sat BEGU; comuna PĂNĂTĂU	La marginea satului, sub Culmea Pănătăului	mil. III-II, Epoca bronzului, Cultura Monteoru
45	BZ-I-s-B-02203	Situl arheologic de la Berea	sat BERCA; comuna BERCA	"La mănăstire" ("Coasta mănăstirii")	

46	BZ-I-m-B-02203.01	Așezare	sat BERCA; comuna BERCA	"La mănăstire" ("Coasta mănăstirii")	mil. III-II, Epoca bronzului, Cultura Monteoru
47	BZ-I-m-B-02203.02	Necropolă	sat BERCA; comuna BERCA	"La mănăstire" ("Coasta mănăstirii")	mil. III-II, Epoca bronzului
48	BZ-I-s-B-02204	Situl arheologic de la Bozioru, punct "La biserică"	sat BOZIORU; comuna BOZIORU	La biserică și cimitir, în vatra veche a satului	
49	BZ-I-m-B-02204.01	Așezare	sat BOZIORU; comuna BOZIORU	La biserică și cimitir, în vatra veche a satului	sec. XIII-XVIII, Epoca medievală
50	BZ-I-m-B-02204.02	Necropolă	sat BOZIORU; comuna BOZIORU	La biserică și cimitir, în vatra veche a satului	sec. XIII-XVIII, Epoca medievală
51	BZ-I-m-B-02204.03	Așezare	sat BOZIORU; comuna BOZIORU	La biserică și cimitir, în vatra veche a satului	mil. III-II, Epoca bronzului, Cultura Monteoru
52	BZ-I-m-B-02204.04	Necropolă	sat BOZIORU; comuna BOZIORU	La biserică și cimitir, în vatra veche a satului	mil. III-II, Epoca bronzului, Cultura Monteoru
53	BZ-I-s-B-02205	Situl arheologic de la Bozioru	sat BOZIORU; comuna BOZIORU	în centrul satului, în spatele școlii	
54	BZ-I-m-B-02205.01	Așezare	sat BOZIORU; comuna BOZIORU	în centrul satului, în spatele școlii	sec. VI-V a. Chr., Hallstatt târziu
55	BZ-I-m-B-02205.02	Necropolă	sat BOZIORU; comuna BOZIORU	în centrul satului, în spatele școlii	sec. XII-V a. Chr., Hallstatt
56	BZ-I-s-B-02206	Situl arheologic de la Breaza	sat BREAZA; comuna BREAZA	"La fântâna lui Carpen", pe Dealul Istrița, sub vârf, în vecinătatea releului TV	

57	BZ-I-m-B-02206.01	Așezare	sat BREAZA; comuna BREAZA	"La fântâna lui Carpen", pe Dealul Istrița, sub vârf, în vecinătatea releului TV	sec. IX-XI, Epoca medievală timpurie, Cultura Dridu
58	BZ-I-m-B-02206.02	Așezare	sat BREAZA; comuna BREAZA	"La fântâna lui Carpen", pe Dealul Istrița, sub vârf, în vecinătatea releului TV	sec. V a. Chr.-I p. Chr., Latene, Cultura geto-dacică
59	BZ-I-s-B-02207	Ruinele Mănăstirii Cislău	sat BUDA CRĂCI UNEȘTI; comuna CISLĂU	"Poiana zidului", la N de sat	1587-1588, sec. XVI-XVIII
60	BZ-I-s-B-02208	Așezare	sat CALVINI; comuna CALVINI	"În loturi"	Epoca migrațiilor
61	BZ-I-s-B-02209	Așezare	sat CARAGELE; comuna LUCIU	Pe terasa de la stânga Călmățuiului, la N și NE de sat	sec. XII-V a. Chr., Hallstatt
62	BZ-I-s-B-02210	Așezare	sat CARAGELE; comuna LUCIU	"Movila Lungă"	sec. IV-V p. Chr., Epoca migrațiilor, Cultura Sântana de Mureș-Cerneahov
63	BZ-I-s-A-02211	Așezare	sat CÂNDEȘTI; comuna VERNEȘTI	"Coasta Popii", la cca 0,8 km V de sat, în dreptul bisericii vechi	sec. VI-VII, Epoca migrațiilor, Cultura Ipotești-Cândești
64	BZ-I-s-A-02212	Situl arheologic de la Cârломănești	sat CÂRLOMĂNEȘTI; comuna VERNEȘTI	"Cetățuia", în latura de V a cătunului Pietriș	

65	BZ-I-m-A-02212.01	Așezare	sat CÂRLOMĂNEȘTI; comuna VERNEȘTI	"Cetățuia", în latura de V a cătunului Pietriș	sec. II-I a. Chr., Latene, Cultura geto-dacică
66	BZ-I-m-A-02212.02	Așezare	sat CÂRLOMĂNEȘTI; comuna VERNEȘTI	"Cetățuia", în latura de V a cătunului Pietriș	sec. XII-V a. Chr., Hallstatt
67	BZ-I-m-A-02212.03	Așezare	sat CÂRLOMĂNEȘTI; comuna VERNEȘTI	"Cetățuia", în latura de V a cătunului Pietriș	mil. III-II, Epoca bronzului, Cultura Monteoru
68	BZ-I-s-B-02213	Situl arheologic de la Cernătești	sat CERNĂTEȘTI; comuna CERNĂTEȘTI	"La Cetățuie", în Valea Malului și Valea Pluteșului	
69	BZ-I-m-B-02213.01	Cetate	sat CERNĂTEȘTI; comuna CERNĂTEȘTI	"La Cetățuie", în Valea Malului și Valea Pluteșului; "Plai"	sec. XVI-XVII
70	BZ-I-m-B-02213.02	Așezare	sat CERNĂTEȘTI; comuna CERNĂTEȘTI	"La Cetățuie", în Valea Malului și Valea Pluteșului; "Plai"	mil. III-II, Epoca bronzului, Cultura Monteoru
71	BZ-I-m-B-02213.03	Necropolă	sat CERNĂTEȘTI; comuna CERNĂTEȘTI	"La Cetățuie", în Valea Malului și Valea Pluteșului; "Plai"	mil. III-II, Epoca bronzului, Cultura Monteoru
72	BZ-I-s-B-02214	Așezare	sat CIORANCA; comuna MOVILA BANULUI	Movila Banului	sec. IX-XI, Epoca medievală timpurie, Cultura Dridu
73	BZ-I-s-B-02215	Situl arheologic de la Clondiru	sat CLONDIRU; comuna ULMENI	"Pe Movilă", la ieșirea din sat spre Movila Banului, în jurul cramei fostului CAP	

74	BZ-I-m-B-02215.01	Așezare	sat CLONDIRU; comuna ULMENI	"Pe Movilă", la ieșirea din sat spre Movila Banului, în jurul cramei fostului CAP	sec. III-IV p. Chr., Epoca migrațiilor, Cultura Sântana de Mureș-Cerneahov
75	BZ-I-m-B-02215.02	Așezare	sat CLONDIRU; comuna ULMENI	"Pe Movilă", la ieșirea din sat spre Movila Banului, în jurul cramei fostului CAP	mil. IV-V, Neolitic mijlociu, Cultura Boian
76	BZ-I-s-B-02216	Situl arheologic de la Clondiru de Sus	sat CLONDIRU DE SUS; comuna PIETROASELE	"Pe Vâjâietoare", în viile de la S de sat din zona "Fundul Căzăcii", spre E, până la șosea	
77	BZ-I-m-B-02216.01	Necropolă	sat CLONDIRU DE SUS; comuna PIETROASELE	"Pe Vâjâietoare", în viile de la S de sat din zona "Fundul Căzăcii", spre E, până la șosea	sec. VIII-X, Epoca medievală timpurie, Cultura Dridu
78	BZ-I-m-B-02216.02	Așezare	sat CLONDIRU DE SUS; comuna PIETROASELE	"Pe Vâjâietoare", în viile de la S de sat din zona "Fundul Căzăcii", spre E, până la șosea	sec. XII-V a. Chr., Hallstatt
79	BZ-I-s-B-02217	Necropolă	sat CLONDIRU DE SUS; comuna PIETROASELE	în gospodăria Ivașcu și vecini, spre N, până la casa Ciobanu	sec. IV-V p. Chr., Epoca migrațiilor, Cultura Sântana de Mureș-Cerneahov
80	BZ-I-s-B-02218	Necropolă	sat COLȚI; comuna COLȚI	"Vârful Bâi", pe pîntenul de deal cu releul TV	mil. III-II, Epoca bronzului, Cultura Monteoru
81	BZ-I-s-B-02220	Situl arheologic de la Costești	sat COSTEȘTI; comuna COSTEȘTI	în spatele morii, la marginea de E a satului	

82	BZ-I-m-B-02220.01	Așezare	sat COSTEȘTI; comuna COSTEȘTI	în spatele morii, la marginea de E a satului	sec. XVI-XVIII
83	BZ-I-m-B-02220.02	Necropolă	sat COSTEȘTI; comuna COSTEȘTI	în spatele morii, la marginea de E a satului	sec. XII-V a. Chr., Hallstatt
84	BZ-I-s-B-02221	Situl arheologic de la Costierii	sat COSTIENI; comuna ZIDURI	Pe malul gârlei Valea, la E de sat	
85	BZ-I-m-B-02221.01	Necropolă	sat COSTIENI; comuna ZIDURI	Pe malul gârlei Valea, la E de sat	sec. VIII-IX, Epoca migrațiilor
86	BZ-I-m-B-02221.02	Așezare	sat COSTIENI; comuna ZIDURI	Pe malul gârlei Valea, la E de sat	sec. III-IV p. Chr.
87	BZ-I-m-B-02221.03	Așezare	sat COSTIENI; comuna ZIDURI	Pe movila de lângă izvor, la 1 km NE de sat	sec. III-IV p. Chr.
88	BZ-I-m-B-02221.04	Așezare	sat COSTIENI; comuna ZIDURI	Pe movila de lângă izvor, la 1 km NE de sat	mil. V, Eneolitic
89	BZ-I-s-B-02222	Situl arheologic de la Coțatcu	sat COȚATCU; comuna PODGORIA	"Cetățuia", cca 2 km NV de sat	
90	BZ-I-m-B-02222.01	Așezare	sat COȚATCU; comuna PODGORIA	"Cetățuia", cca 2 km NV de sat	mil. III-II, Epoca bronzului, Cultura Monteoru
91	BZ-I-m-B-02222.02	Așezare	sat COȚATCU; comuna PODGORIA	"Cetățuia", cca 2 km NV de sat	mil. IV, Eneolitic, Cultura Gumelnița
92	BZ-I-s-B-02223	Situl arheologic de la Dara	sat DARA; comuna PIETROASELE	în marginea de S a satului, pe dreapta pârâului Dara	

93	BZ-I-m-B-02223.01	Așezare	sat DARA; comuna PIETROASELE	în marginea de S a satului, pe dreapta pârâului Dara	sec. IV p. Chr., Epoca migrațiilor, Cultura Sântana de Mureș-Cerneahov
94	BZ-I-m-B-02223.02	Necropolă	sat DARA; comuna PIETROASELE	în marginea de S a satului, pe dreapta pârâului Dara	sec. IV p. Chr., Epoca migrațiilor, Cultura Sântana de Mureș-Cerneahov
95	BZ-I-s-B-02224	Așezare	sat DĂLMA; comuna SCORȚOASA	"Culmea Dâlmei", fost pichet de grăniceri al fostei granițe austro-ungare	mil. III-II, Epoca bronzului, Cultura Monteoru
96	BZ-I-s-B-02225	Situl arheologic de la Dealu Viei	sat DEALUL VIEI; comuna MEREI	La V de sat, pe Domnie și pe terasa înaltă a pârâului Sărata, de o parte și de alta a șoselei	
97	BZ-I-m-B-02225.01	Așezare	sat DEALUL VIEI; comuna MEREI	La 0,8 km SE de sat și la E de șosea, cca 0,7 km	sec. VIII-XI, Epoca medievală timpurie, Cultura Dridu
98	BZ-I-m-B-02225.02	Așezare	sat DEALUL VIEI; comuna MEREI	La V de sat, pe Domnie și pe terasa înaltă a pârâului Sărata, de o parte și de alta a șoselei	sec. V a. Chr.-I p. Chr., Latene, Cultura geto-dacică
99	BZ-I-m-B-02225.03	Așezare	sat DEALUL VIEI; comuna MEREI	La V de sat, pe Domnie și pe terasa înaltă a pârâului Sărata, de o parte și de alta a șoselei	sec. XII-V a. Chr., Hallstatt
100	BZ-I-s-B-02226	Situl arheologic de la Dulbanu	sat DULBANU; comuna AMARU	"Valea Dulbanului", la NV de sat	

101	BZ-I-m-B-02226.01	Așezare	sat DULBANU; comuna AMARU	Pe terasa Istăului, în marginea satului	sec. IV p. Chr., Epoca migrațiilor
102	BZ-I-m-B-02226.02	Necropolă	sat DULBANU; comuna AMARU	La V de sat, până în valea pârâului Istău	sec. IV-V p. Chr., Epoca migrațiilor
103	BZ-I-m-B-02226.03	Așezare	sat DULBANU; comuna AMARU	“Valea Dulbanului”, la NV de sat	sec. III-IV p. Chr., Epoca migrațiilor, Cultura Sântana de Mureș-Cerneahov
104	BZ-I-m-B-02226.04	Necropolă	sat DULBANU; comuna AMARU	“Valea Dulbanului”, la NV de sat	sec. III-IV p. Chr., Epoca migrațiilor, Cultura Sântana de Mureș-Cerneahov
105	BZ-I-m-B-02226.05	Așezare	sat DULBANU; comuna AMARU	Pe terasa Istăului, în marginea satului	sec. XII-V a. Chr., Hallstatt
106	BZ-I-s-B-02227	Situl arheologic de la Fântânele	sat FÂNTÂNELE; comuna NĂENI	Dealul “Colarea”	
107	BZ-I-m-B-02227.01	Necropolă	sat FÂNTÂNELE; comuna NĂENI	Dealul “Colarea”	sec. V a. Chr., Hallstatt
108	BZ-I-m-B-02227.02	Așezare	sat FÂNTÂNELE; comuna NĂENI	Dealul “Colarea”	mijl. mil. III, Epoca bronzului
109	BZ-I-m-B-02227.03	Necropolă	sat FÂNTÂNELE; comuna NĂENI	Dealul “Colarea”	mijl. mil. III, Epoca bronzului
110	BZ-I-s-B-02228	Așezare	sat FÂNTÂNELE; comuna NĂENI	“Dealul Greabănu”	sec. IV p. Chr., Epoca migrațiilor

111	BZ-I-s-A-02229	Situl arheologic de la Fințești	sat FINJEȘTI; comuna NĂENI	"Zănoaga"	
112	BZ-I-m-A-02229.01	Așezare	sat FINJEȘTI; comuna NĂENI	"Zănoaga", cca 4 km N de sat, la 1,5 km V de Cătun, pe pantele de N și V ale crestei Zănoaga	sec. IV-V p. Chr., Epoca migrațiilor
113	BZ-I-m-A-02229.02	Așezare fortificată	sat FINJEȘTI; comuna NĂENI	"Zănoaga", cca 4 km N de sat, la 1,5 km V de Cătun, pe pantele de N și V ale crestei Zănoaga, marginea de E a satului, la NV de șoseaua Proșca-Fințești și în primele gospodării	mil. III-II, Epoca bronzului, Cultura Monteoru
114	BZ-I-m-A-02229.03	Așezare	sat FINJEȘTI; comuna NĂENI	"Zănoaga", cca 4 km N de sat, la 1,5 km V de Cătun, pe pantele de N și V ale crestei Zănoaga; marginea de E a satului, la NV de șoseaua Proșca-Fințești și în primele gospodării	mil. III-II, Epoca bronzului, Cultura Monteoru
115	BZ-I-s-B-02230	Așezare	sat FUNDENI; comuna ZĂRNEȘTI	în vatra satului, între șosea și pâraul Călnău la V de linia dintre Primărie și podul spre Zărnești	sec. IV p. Chr., Epoca migrațiilor
116	BZ-I-s-B-02231	Situl arheologic de la Gherăseni, punct "Movila Cremenea"	sat GHERĂSENI; comuna GHERĂSENI	"Movila Cremenea" și în jurul ei, în colțul de N al localității Cremenea, pe malul drept al pâraului Călmățui	
117	BZ-I-m-B-02231.01	Necropolă	sat GHERĂSENI; comuna GHERĂSENI	"Movila Cremenea" și în jurul ei, în colțul de N al localității Cremenea, pe malul drept al pâraului Călmățui	sec. XV-XVII
118	BZ-I-m-B-02231.02	Necropolă	sat GHERĂSENI; comuna GHERĂSENI	"Movila Cremenea" și în jurul ei, în colțul de N al localității Cremenea, pe malul drept al pâraului Călmățui	sec. II-IV p. Chr.
119	BZ-I-m-B-02231.03	Așezare tip tell	sat GHERĂSENI; comuna GHERĂSENI	"Movila Cremenea" și în jurul ei, în colțul de N al localității Cremenea, pe malul drept al pâraului Călmățui	mil. IV, Eneolitic, Cultura Gumelnița

120	BZ-I-s-B-02232	Situl arheologic de la Gherăseni, punct "Lacul Francului"	sat GHERĂSENI; comuna GHERĂSENI	"Lacul Frâncului", la NNE de sat, între fostul pârau Sângărau și drumul Cremenea-Budișteni și S de Călmățui	
121	BZ-I-m-B-02232.01	Necropolă	sat GHERĂSENI; comuna GHERĂSENI	"Lacul Frâncului", la NNE de sat, între fostul pârau Sângărau și drumul Cremenea-Budișteni și S de Călmățui	sec. XV-XVII, Epoca medievală
122	BZ-I-m-B-02232.02	Necropolă	sat GHERĂSENI; comuna GHERĂSENI	"Lacul Frâncului", la NNE de sat, între fostul pârau Sângărau și drumul Cremenea-Budișteni și S de Călmățui	sec. V p. Chr., Epoca migrațiilor
123	BZ-I-m-B-02232.03	Necropolă	sat GHERĂSENI; comuna GHERĂSENI	"Lacul Frâncului", la NNE de sat, între fostul pârau Sângărau și drumul Cremenea-Budișteni și S de Călmățui	sec. II-IV p. Chr., Cultura Sântana de Mureș-Cerneahov
124	BZ-I-m-B-02232.04	Necropolă	sat GHERĂSENI; comuna GHERĂSENI	"Lacul Frâncului", la NNE de sat, între fostul pârau Sângărau și drumul Cremenea-Budișteni și S de Călmățui	sec. XII-V a. Chr., Hallstatt
125	BZ-I-m-B-02232.05	Necropolă	sat GHERĂSENI; comuna GHERĂSENI	"Lacul Francului", la NNE de sat, între fostul pârau Sângărau și drumul Cremenea-Budișteni și S de Călmățui	mil. V, Eneolitic
126	BZ-I-s-B-02233	Situl arheologic de la Gherăseni	sat GHERĂSENI; comuna GHERĂSENI	în colțul de N al fostului sat Cremenea	
127	BZ-I-m-B-02233.01	Necropolă	sat GHERĂSENI; comuna GHERĂSENI	în colțul de N al fostului sat Cremenea	sec. XV-XVII, Epoca medievală
128	BZ-I-m-B-02233.02	Așezare	sat GHERĂSENI; comuna GHERĂSENI	în colțul de N al fostului sat Cremenea	mil. III-II, Epoca bronzului, Cultura Monteoru

129	BZ-I-m-B-02233.03	Așezare tip tell	sat GHERĂSENI; comuna GHERĂSENI	în colțul de N al fostului sat Cremenea	mil. IV, Eneolitic, Cultura Gumelnița
130	BZ-I-s-B-02234	Așezare	sat GURA CÂLNĂLUI; comuna VADU PAȘII	Pe terasa înaltă de deasupra cimitirului ortodox, la N de sat	sec. III-IV p. Chr., Epoca migrațiilor, Cultura Sântana de Mureș-Cerneahov
131	BZ-I-s-B-02235	Situl arheologic de la Heliade Rădulescu	sat HELIADE RĂDULESCU; comuna ZIDURI	în zona de N a satului de o parte și de alta a drumului spre Râmnicu Sărat	
132	BZ-I-m-B-02235.01	Așezare	sat HELIADE RĂDULESCU; comuna ZIDURI	în zona de N a satului de o parte și de alta a drumului spre Râmnicu Sărat	sec. III-IV p. Chr., Epoca migrațiilor, Cultura Sântana de Mureș-Cerneahov
133	BZ-I-m-B-02235.02	Necropolă	sat HELIADE RĂDULESCU; comuna ZIDURI	în zona de N a satului de o parte și de alta a drumului spre Râmnicu Sărat	sec. III-IV p. Chr., Epoca migrațiilor, Cultura Sântana de Mureș-Cerneahov
134	BZ-I-m-B-02235.03	Așezare	sat HELIADE RĂDULESCU; comuna ZIDURI	în zona de N a satului de o parte și de alta a drumului spre Râmnicu Sărat	sec. XII-V a. Chr., Hallstatt
135	BZ-I-m-B-02235.04	Necropolă	sat HELIADE RĂDULESCU; comuna ZIDURI	în zona de N a satului de o parte și de alta a drumului spre Râmnicu Sărat	sec. XII-V a. Chr., Hallstatt
136	BZ-I-m-B-02235.05	Așezare	sat HELIADE RĂDULESCU; comuna ZIDURI	în zona de N a satului de o parte și de alta a drumului spre Râmnicu Sărat	mil. III-II, Epoca bronzului, Cultura Monteoru

137	BZ-I-m-B-02235.06	Necropolă	sat HELIADE RĂDULESCU; comuna ZIDURI	în zona de N a satului de o parte și de alta a drumului spre Râmnicu Sărat	mil. III-II, Epoca bronzului, Cultura Monteoru
138	BZ-I-m-B-02235.07	Așezare	sat HELIADE RĂDULESCU; comuna ZIDURI	în zona de N a satului de o parte și de alta a drumului spre Râmnicu Sărat	mil. VI-V, Neolitic
139	BZ-I-m-B-02235.08	Necropolă	sat HELIADE RĂDULESCU; comuna ZIDURI	în zona de N a satului de o parte și de alta a drumului spre Râmnicu Sărat	mil. VI-V, Neolitic
140	BZ-I-s-B-02236	Situl arheologic de la Istrița de Jos	sat ISTRIȚA DE JOS; comuna SĂHĂTENI	"La movilă", în luncă, la cca 1 km S de sat	
141	BZ-I-m-B-02236.01	Necropolă	sat ISTRIȚA DE JOS; comuna SĂHĂTENI	"La movilă", în luncă, la cca 1 km S de sat	sec. XVIII-XIX
142	BZ-I-m-B-02236.02	Așezare	sat ISTRIȚA DE JOS; comuna SĂHĂTENI	"La movilă", în luncă, la cca 1 km S de sat	sec. XVI-XVIII
143	BZ-I-m-B-02236.03	Așezare	sat ISTRIȚA DE JOS; comuna SĂHĂTENI	"La movilă", în luncă, la cca 1 km S de sat	sec. IV p. Chr, Epoca migrațiilor, Cultura Sântana de Mureș - Cerneahov
144	BZ-I-m-B-02236.04	Necropolă	sat ISTRIȚA DE JOS; comuna SĂHĂTENI	"La movilă", în luncă, la cca 1 km S de sat	sec. IV p. Chr, Epoca migrațiilor, Cultura Sântana de Mureș - Cerneahov
145	BZ-I-s-B-02237	Situl arheologic de la Izvoru Dulce	sat IZVORU DULCE; comuna MEREI	"Aprodești", "Pe Coturi", "Cerchez", "Țigănie", "Pe Grui"	

146	BZ-I-m-B-02237.01	Așezare, punct "Aprodești"	sat IZVORU DULCE; comuna MEREI	"Aprodești", la E de drumul spre Vâlcele până la Gârla Sărății	sec. VIII-XI, Epoca medievală timpurie, Cultura Dridu
147	BZ-I-m-B-02237.02	Așezare, punct "Pe Coturi"	sat IZVORU DULCE; comuna MEREI	"Pe Coturi", la S de sat, pe pârâul Sărata	sec. VIII-XI, Epoca medievală timpurie, Cultura Dridu
148	BZ-I-m-B-02237.03	Așezare, punct "Pe Coturi"	sat IZVORU DULCE; comuna MEREI	"Pe Coturi", la S de sat, pe pârâul Sărata	sec. VI-VII, Epoca migrațiilor
149	BZ-I-m-B-02237.04	Așezare, punct "Cerchez"	sat IZVORU DULCE; comuna MEREI	"Cerchez", în loturile dintre șoseaua spre Șarânga și drumul spre Valei Botei și pe terenul aflat în marginea de S a satului Valea Botei	sec. II-X, Epoca migrațiilor
150	BZ-I-m-B-02237.05	Așezare, punct "Cerchez"	sat IZVORU DULCE; comuna MEREI	"Cerchez", în loturile dintre șoseaua spre Șarânga și drumul spre Valei Botei și pe terenul aflat în marginea de S a satului Valea Botei	mil. VI-V, Neolitic
151	BZ-I-m-B-02237.06	Așezare, punct "Țigănie"	sat IZVORU DULCE; comuna MEREI	"Țigănie", în gospodăriile Sandu Borcan și vecinii, până la Mihai Chirana și spre N, până la drumul de sub fostul conac Nigrim	sec. IV-VI p. Chr., Epoca migrațiilor
152	BZ-I-m-B-02237.07	Așezare, punct "Țigănie"	sat IZVORU DULCE; comuna MEREI	"Țigănie", în gospodăriile Sandu Borcan și vecinii, până la Mihai Chirana și spre N, până la drumul de sub fostul conac Nigrim	sec. II-III p. Chr.
153	BZ-I-m-B-02237.08	Așezare, punct "Pe Grui"	sat IZVORU DULCE; comuna MEREI	"Pe Grui", la NV de sat, între Valea Izvoru Dulce și Gârla Sărății, în dreptul cartierului Manoloiști	mil. III-II, Epoca bronzului, Cultura Monteoru

154	BZ-I-m-B-02237.09	Necropolă	sat IZVORU DULCE; comuna MEREI	Pe malul drept al pârâului Valea Seacă, de la pod spre confluența cu Sărata, în gospodăria Dobrescu Gheorghe	sec. IV-V p. Chr., Epoca migrațiilor
155	BZ-I-m-B-02237.10	Necropolă	sat IZVORU DULCE; comuna MEREI	Pe malul drept al pârâului Valea Seacă, de la pod spre confluența cu Sărata, în gospodăria Dobrescu Gheorghe	sec. IV-III a. Chr., Latene
156	BZ-I-s-B-02238	Situl arheologic de la Lanurile	sat LANURILE; comuna ZIDURI	"Movila Bătrână", pe terasa de la poalele movilei	
157	BZ-I-m-B-02238.01	Necropolă	sat LANURILE; comuna ZIDURI	"Movila Bătrână", pe terasa de la poalele movilei	sec. III-IV p. Chr., Epoca migrațiilor, Cultura Sântana de Mureș - Cerneahov
158	BZ-I-m-B-02238.02	Necropolă	sat LANURILE; comuna ZIDURI	"Movila Bătrână", pe terasa de la poalele movilei	mil. III-II, Epoca bronzului, Cultura Monteoru
159	BZ-I-s-B-02239	Situl arheologic de la Largu	sat LARGU; comuna LARGU	Pe movila "La Popină III"	
160	BZ-I-m-B-02239.01	Necropolă	sat LARGU; comuna LARGU	Pe movila "La Popină III"	sec. IV p. Chr., Epoca migrațiilor, Cultura Sântana de Mureș- Cerneahov
161	BZ-I-m-B-02239.02	Așezare	sat LARGU; comuna LARGU	Pe movila "La Popină III"	sec. III-IV p. Chr., Epoca migrațiilor
162	BZ-I-m-B-02239.03	Așezare	sat LARGU; comuna LARGU	Pe movila "La Popină III"	mil. IV, Eneolitic, Cultura Gumelnița

163	BZ-I-m-B-02239.04	Așezare	sat LARGU; comuna LARGU	Pe movila "La Popină III"	mil. VI-V, Neolitic, Cultura Boian
164	BZ-I-s-B-02240	Necropolă sarmatică	sat LARGU; comuna LARGU	"Cornul Malului"	sec. III-IV p. Chr.
165	BZ-I-s-B-02241	Așezare	sat LIMPEZIȘ; comuna MOVILA BANULUI	"Puțul lui Dumitrache Arghir", "Movila țiganului"	sec. III-IV p. Chr., Epoca migrațiilor, Cultura Sântana de Mureș-Cerneahov
166	BZ-I-s-B-02242	Situl arheologic de la Lipia, punct "Movila Drumul Oilor"	sat LIPIA; comuna MEREI	"Movila Drumul Oilor"	
167	BZ-I-m-B-02242.01	Așezare	sat LIPIA; comuna MEREI	"Movila Drumul Oilor"	sec. IV p. Chr., Epoca migrațiilor, Cultura Sântana de Mureș-Cerneahov
168	BZ-I-m-B-02242.02	Așezare tip tell	sat LIPIA; comuna MEREI	"Movila Drumul Oilor"	mil. IV, Eneolitic, Cultura Gumelnița
169	BZ-I-s-B-02243	Situl arheologic de la Lipia, punct "Movila de la Baltă"	sat LIPIA; comuna MEREI	Movila "Drumul oilor", "Movila de la Baltă", de o parte și de alta a șoselei care leagă DN 1B de satul Lipia	
170	BZ-I-m-B-02243.01	Necropolă	sat LIPIA; comuna MEREI	Movila "Drumul oilor", "Movila de la Baltă", de o parte și de alta a șoselei care leagă DN 1B de satul Lipia	sec. IX-XI, Epoca medievală timpurie, Cultura Dridu

171	BZ-I-m-B-02243.02	Așezare	sat LIPIA; comuna MEREI	Movila "Drumul oilor", "Movila de la Baltă", de o parte și de alta a șoselei care leagă DN 1B de satul Lipia	sec. IV-V p. Chr., Epoca migrațiilor
172	BZ-I-m-B-02243.03	Necropolă	sat LIPIA; comuna MEREI	Movila "Drumul oilor", "Movila de la Baltă", de o parte și de alta a șoselei care leagă DN 1B de satul Lipia	sec. IV-V p. Chr., Epoca migrațiilor
173	BZ-I-m-B-02243.04	Așezare tip tell	sat LIPIA; comuna MEREI	Movila "Drumul oilor", "Movila de la Baltă", de o parte și de alta a șoselei care leagă DN 1B de satul Lipia	mil. IV, Eneolitic, Cultura Boian; cultura Gumelnița
174	BZ-I-s-B-02244	Situl arheologic de la Lunca	sat LUNCA; comuna C.A. ROSETTI	La sediul fostului CAP și la Vasilica Simion	
175	BZ-I-m-B-02244.01	Așezare	sat LUNCA; comuna C.A. ROSETTI	La sediul fostului CAP și la Vasilica Simion	sec. III-IV p. Chr.
176	BZ-I-m-B-02244.02	Necropolă	sat LUNCA; comuna C.A. ROSETTI	La sediul fostului CAP și la Vasilica Simion	sec. IV p. Chr., Cultura Sântana de Mureș-Cerneahov
177	BZ-I-m-B-02244.03	Așezare	sat LUNCA; comuna C.A. ROSETTI	La sediul fostului CAP și la Vasilica Simion	mil. V-IV, Neolitic, Cultura Boian
178	BZ-I-s-B-02245	Așezare tip tell	sat MAXENU; comuna JINTEȘTI	în afara satului, la cca 6 km pe partea dreaptă a șoselei spre Smeeni	mil. IV, Eneolitic, Cultura Gumelnița
179	BZ-I-s-B-02246	Așezare	sat MAXENU; comuna JINTEȘTI	"Derii de Sus", grădina de zarzavat a fostului CAP	sec. III p. Chr., Cultura dacilor liberi

180	BZ-I-s-B-02247	Așezare	sat MEREI; comuna MEREI	“Dealul Călugărului”, în marginea de N a satului	sec. II-I a. Chr., Latene, Cultura geto-dacică
181	BZ-I-s-B-02248	Situl arheologic de la Mlăjet	sat MLĂJET; oraș NEHOIU	“Lunca Topilei”, cca 50 m E stânga, podul de la Sețu	
182	BZ-I-m-B-02248.01	Așezare	sat MLĂJET; oraș NEHOIU	“Lunca Topilei”, cca 50 m E stânga, podul de la Sețu	sec. XVI-XIX
183	BZ-I-m-B-02248.02	Necropolă	sat MLĂJET; oraș NEHOIU	“Lunca Topilei”, cca 50 m E stânga, podul de la Sețu	sec. XVI-XIX
184	BZ-I-m-B-02248.03	Așezare	sat MLĂJET; oraș NEHOIU	“Lunca Topilei”, cca 50 m E stânga, podul de la Sețu	sec. XI-XII, Epoca medievală timpurie
185	BZ-I-m-B-02248.04	Necropolă	sat MLĂJET; oraș NEHOIU	“Lunca Topilei”, cca 50 m E stânga, podul de la Sețu	sec. XI-XII, Epoca medievală timpurie
186	BZ-I-m-B-02248.05	Așezare	sat MLĂJET; oraș NEHOIU	“Lunca Topilei”, cca 50 m E stânga, podul de la Sețu	sec. I a. Chr., Latene
187	BZ-I-m-B-02248.06	Necropolă	sat MLĂJET; oraș NEHOIU	“Lunca Topilei”, cca 50 m E stânga, podul de la Sețu	sec. I a. Chr., Latene
188	BZ-I-m-B-02248.07	Așezare	sat MLĂJET; oraș NEHOIU	“Lunca Topilei”, cca 50 m E stânga, podul de la Sețu	sec. IV-I a. Chr., Latene
189	BZ-I-m-B-02248.08	Necropolă	sat MLĂJET; oraș NEHOIU	“Lunca Topilei”, cca 50 m E stânga, podul de la Sețu	sec. IV-I a. Chr., Latene
190	BZ-I-m-B-02248.09	Necropolă	sat MLĂJET; oraș NEHOIU	“Lunca Topilei”, cca 50 m E stânga, podul de la Sețu	mil. III-II, Epoca bronzului

191	BZ-I-s-B-02249	Situl arheologic de la Moisica	sat MOISICA; comuna SMEENI	La NV de sat, până la movila de lângă Călmățui, în lunca joasă din dreapta Călmățuiului, pe terasa din marginea satului	
192	BZ-I-m-B-02249.01	Așezare	sat MOISICA; comuna SMEENI	La NV de sat, până la movila de lângă Călmățui, în lunca joasă din dreapta Călmățuiului, pe terasa din marginea satului	sec. III-IV p. Chr., Epoca migrațiilor, Cultura Sântana de Mureș-Cerneahov
193	BZ-I-m-B-02249.02	Așezare	sat MOISICA; comuna SMEENI	La NV de sat, până la movila de lângă Călmățui, în lunca joasă din dreapta Călmățuiului, pe terasa din marginea satului	sec. XII-V a. Chr., Hallstatt
194	BZ-I-m-B-02249.03	Așezare	sat MOISICA; comuna SMEENI	La NV de sat, până la movila de lângă Călmățui, în lunca joasă din dreapta Călmățuiului, pe terasa din marginea satului	mil. VI-V, Neolitic, Cultura Boian
195	BZ-I-s-B-02250	Așezare	sat MOISICA; comuna SMEENI	La marginea satului pe partea stângă a șoselei, spre Albești	sec. IX-X, Epoca medievală timpurie, Cultura Dridu
196	BZ-I-s-B-02251	Așezare tip tell	sat MURGEȘTI; comuna MURGEȘTI	în partea de E a satului, pe malul drept al Călnăului, între Valea Satului și punctul "Cireș"	mil. IV, Eneolitic, Cultura Gumelnița
197	BZ-I-s-B-02252	Așezare	oraș NEHOIU	Pe terasa din dreapta șoselei, la ieșirea din oraș, spre Buzău, cca 500 m spre V	sec. XVII, Epoca medievală
198	BZ-I-s-B-02253	Situl arheologic de la Nenciulești	sat NENCIULEȘTI; comuna MEREI	"Porumbița", "Dealul Ciuhoiu", "Valea Huiup", "Dealul Vladimir", "La Cruce", "Gogonești"	

199	BZ-I-m-B-02253.01	Așezare, punct "Porumbița"	sat NENCIULEȘTI; comuna MEREI	"Porumbița", la marginea de N a cătunului spre NE de biserica cu același nume	sec. XVI-XVIII
200	BZ-I-m-B-02253.02	Așezare, punct "Porumbița"	sat NENCIULEȘTI; comuna MEREI	"Porumbița", la marginea de N a cătunului Porumbița, spre NE de biserica cu același nume	sec. IV p. Chr., Epoca migrațiilor, Cultura Sântana de Mureș - Cerneahov
201	BZ-I-m-B-02253.03	Așezare, punct "Porumbița"	sat NENCIULEȘTI; comuna MEREI	"Porumbița", la marginea de N a cătunului Porumbița, spre NE de biserica cu același nume	mil. III-IV, Epoca bronzului
202	BZ-I-m-B-02253.04	Așezare, punct "Dealul Ciuhoiu"	sat NENCIULEȘTI; comuna MEREI	"Dealul Ciuhoiu", "Via Popii", din zona fostului sat Ciuhoiu, spre V pe distanța 1,2 km; 1,5 km NV de sat și 0,7 km NV de biserica Porumbița	sec. III a. Chr. - I p. Chr., Latene, Cultura geto-dacică
203	BZ-I-m-B-02253.05	Necropolă, punct "Dealul Ciuhoiu"	sat NENCIULEȘTI; comuna MEREI	"Dealul Ciuhoiu", "Via Popii", din zona fostului sat Ciuhoiu spre V, pe distanța 1,2 km; 1,5 km NV de sat și 0,7 km NV de Biserica Porumbița	sec. III a. Chr-1 p. Chr., Latene
204	BZ-I-m-B-02253.06	Așezare, punct "Dealul Ciuhoiu"	sat NENCIULEȘTI; comuna MEREI	"Dealul Ciuhoiu", "Via Popii", din zona fostului sat Ciuhoiu, spre V pe distanța 1,2 km; 1,5 km NV de sat și 0,7 km NV de Biserica Porumbița	mil. III, Epoca bronzului timpuriu
205	BZ-I-m-B-02253.07	Necropolă, punct "Dealul Ciuhoiu"	sat NENCIULEȘTI; comuna MEREI	"Dealul Ciuhoiu", "Via Popii", din zona fostului sat Ciuhoiu, spre V pe distanța 1,2 km; 1,5 km NV de sat și 0,7 km NV de Biserica Porumbița	mil. III, Epoca bronzului timpuriu
206	BZ-I-m-B-02253.08	Așezare, punct "Valea Huiup"	sat NENCIULEȘTI; comuna MEREI	"Valea Huiup", începând de la N de sat, până deasupra satului Gura Sărății	mil. III-II, Epoca bronzului, Cultura Monteoru

207	BZ-I-m-B-02253.09	Așezare, punct "Valea Huiup"	sat NENCIULEȘTI; comuna MEREI	"Valea Huiup", începând de la N de sat, până deasupra satului Gura Sărății	mil. IV, Eneolitic, Cultura Gumelnița
208	BZ-I-m-B-02253.10	Așezare, punct "Dealul Vladimir"	sat NENCIULEȘTI; comuna MEREI	"Dealul Vladimir", la cca 3 km NNE de sat-în viile de pe deal, în partea de SSE a dealului	mil. III-II, Epoca bronzului, Cultura Monteoru
209	BZ-I-m-B-02253.11	Așezare, punct "La Cruce"	sat NENCIULEȘTI; comuna MEREI	"La Cruce", "Via Popii", la ieșirea de N a satului spre pădure, în jurul crucii înalte de piatră, mai ales spre E,S,N; 1,5 km NV de sat și 0,7 km NV de Biserica Porumbița	mil. III-II, Epoca bronzului, Cultura Monteoru
210	BZ-I-m-B-02253.12	Necropolă, punct "La Cruce"	sat NENCIULEȘTI; comuna MEREI	"La Cruce", "Via Popii", la ieșirea de N a satului spre pădure, în jurul crucii înalte de piatră, mai ales spre E,S,N; 1,5 km NV de sat și 0,7 km NV de Biserica Porumbița	mil. III-IV, Epoca bronzului, Cultura Monteoru
211	BZ-I-m-B-02253.13	Așezare, punct "La Cruce",	sat NENCIULEȘTI; comuna MEREI	"La Cruce", "Via Popii", la ieșirea de N a satului spre pădure, în jurul crucii înalte de piatră, mai ales spre E,S,N; 1,5 km NV de sat și 0,7 km NV de Biserica Porumbița	mil. V, Neolitic târziu
212	BZ-I-m-B-02253.14	Necropolă, punct "La Cruce",	sat NENCIULEȘTI; comuna MEREI	"La Cruce", "Via Popii", la ieșirea de N a satului spre pădure, în jurul crucii înalte de piatră, mai ales spre E,S,N; 1,5 km NV de sat și 0,7 km NV de Biserica Porumbița	mil. V, Neolitic târziu
213	BZ-I-m-B-02253.15	Așezare, punct "Gogonești"	sat NENCIULEȘTI; comuna MEREI	"Gogonești", în partea de sus a satului, în curțile și grădinile locuitorilor	mil. IV, Eneolitic, Cultura Gumelnița
214	BZ-I-m-B-02253.16	Necropolă, punct "Gogonești"	sat NENCIULEȘTI; comuna MEREI	"Gogonești", în partea de sus a satului, în curțile și grădinile locuitorilor	mil. IV, Eneolitic, Cultura Gumelnița

215	BZ-I-s-B-02254	Așezare	sat NIȘCOV; comuna VERNEȘTI	"Gura Lupoiului", în fața văii, în ultimele gospodării din sat și în viile din jurul torentului în marginea de NV a satului, la S de drumul Măntoiu-Coman	sec. V-VII, Epoca migrațiilor
216	BZ-I-s-B-02255	Situl arheologic de la Nișcov	sat NIȘCOV; comuna VERNEȘTI	"La Măntoiu", în marginea de N a satului	
217	BZ-I-m-B-02255.01	Așezare	sat NIȘCOV; comuna VERNEȘTI	"La Măntoiu", în marginea de N a satului	sec. II-III p. Chr., Cultura carpică
218	BZ-I-m-B-02255.02	Necropolă	sat NIȘCOV; comuna VERNEȘTI	"La Măntoiu", în marginea de N a satului	sec. II-III p. Chr., Cultura carpică
219	BZ-I-s-B-02256	Necropolă	sat OGRĂZILE; comuna MEREI	La cca 1,5 km S de sat, spre DN 1B la 200 m de acesta	sec. III-IV p. Chr., Epoca migrațiilor, Cultura Sântana de Mureș-Cerneahov
220	BZ-I-s-B-02257	Așezare	sat OREAVU; comuna VALEA RÂMNICULUI	Pe terasa înaltă a Râmnicului Sărat, în marginea de NE a satului	sec. IV-V p. Chr., Epoca migrațiilor
221	BZ-I-s-B-02258	Așezare	sat PÂRSCOV; comuna PÂRSCOV	"La Mărăcine și la vecini", în vatra satului, la cca 250-300 m de intersecția spre Lunca Frumoasă	mil. III-II, Epoca bronzului, Cultura Monteoru
222	BZ-I-s-B-02259	Situl arheologic de la Petrișoru	sat PETRIȘORU; comuna RACVIJENI	"Muchia Băjenarului", în latura de SE a satului	
223	BZ-I-m-B-02259.01	Așezare	sat PETRIȘORU; comuna RACVIJENI	"Muchia Băjenarului", în latura de SE a satului	sec. IV p. Chr., Epoca migrațiilor, Cultura Sântana de Mureș-Cerneahov

224	BZ-I-m-B-02259.02	Așezare	sat PETRIȘORU; comuna RACoviȚENI	"Muchia Băjenarului", în latura de SE a satului	mil. III-II, Epoca bronzului, Cultura Monteoru, aspectul Petrișoru-Racovițeni
225	BZ-I-s-B-02260	Așezare	sat PETRIȘORU; comuna RACoviȚENI	"Dealul Șumurdoaia", la SE de sat, spre Movila Petrișorului	sec. V p. Chr., Epoca migrațiilor
226	BZ-I-s-B-02261	Situl arheologic de la Pietroasa Mică	sat PIETROASA MICĂ; comuna PIETROASELE	"Gruiul Dării", la 1,5 km N de sat	
227	BZ-I-m-B-02261.01	Așezare	sat PIETROASA MICĂ; comuna PIETROASELE	"Gruiul Dării", la 1,5 km N de sat	sec. XVIII
228	BZ-I-m-B-02261.02	Necropolă	sat PIETROASA MICĂ; comuna PIETROASELE	"Gruiul Dării", la 1,5 km N de sat, la 1,5 km N de sat	sec. IV p. Chr., Epoca migrațiilor, Cultura Sântana de Mureș-Cerneahov
229	BZ-I-m-B-02261.03	Așezare	sat PIETROASA MICĂ; comuna PIETROASELE	"Gruiul Dării", la 1,5 km N de sat	sec. IV-I a. Chr., Latene, Cultura geto-dacică
230	BZ-I-m-B-02261.04	Așezare fortificată	sat PIETROASA MICĂ; comuna PIETROASELE	"Gruiul Dării", la 1,5 km N de sat	mil. III-II, Epoca bronzului, Cultura Monteoru
231	BZ-I-m-B-02261.05	Necropolă	sat PIETROASA MICĂ; comuna PIETROASELE	"Gruiul Dării", Gruiul Dării, la 1,5 km N de sat	mil. V, Neolitic târziu
232	BZ-I-s-B-02262	Situl arheologic de la Pietroasa Mică	sat PIETROASA MICĂ; comuna PIETROASELE	la VSV de cătunul Pilești și la 1,5 km V de sat	

233	BZ-I-m-B-02262.02	Așezare, punct "Pe Căliman"	sat PIETROASA MICĂ; comuna PIETROASELE	"Pe Căliman"; "La Drăghici"; "La Grapă"; "La Școală"; "La Biserică"; "La Dărânga"	sec. IX-X, Epoca medievală timpurie, Cultura Dridu
234	BZ-I-m-B-02262.03	Necropolă, punct "Pe Căliman"	sat PIETROASA MICĂ; comuna PIETROASELE	"Pe Căliman"; "La Drăghici"; "La Grapă"; "La Școală"; "La Biserică"; "La Dărânga"	sec. IX-X, Epoca medievală timpurie, Cultura Dridu
235	BZ-I-m-B-02262.04	Așezare, punct "Pe Căliman"	sat PIETROASA MICĂ; comuna PIETROASELE	"Pe Căliman"; "La Drăghici"; "La Grapă"; "La Școală"; "La Biserică"; "La Dărânga"	sec. VI-VII, Epoca migrațiilor
236	BZ-I-m-B-02262.05	Necropolă, punct "Pe Căliman"	sat PIETROASA MICĂ; comuna PIETROASELE	"Pe Căliman"; "La Drăghici"; "La Grapă"; "La Școală"; "La Biserică"; "La Dărânga"	sec. VI-VII, Epoca migrațiilor
237	BZ-I-m-B-02262.06	Așezare, punct "Pe Căliman"	sat PIETROASA MICĂ; comuna PIETROASELE	"Pe Căliman"; "La Drăghici"; "La Grapă"; "La Școală"; "La Biserică"; "La Dărânga"	sec. V a. Chr.-I p. Chr., Latene, Cultura geto-dacică
238	BZ-I-m-B-02262.07	Necropolă, punct "Pe Căliman"	sat PIETROASA MICĂ; comuna PIETROASELE	"Pe Căliman"; "La Drăghici"; "La Grapă"; "La Școală"; "La Biserică"; "La Dărânga"	sec. V a. Chr - I p. Chr., Latene, Cultura geto-dacică
239	BZ-I-m-B-02262.08	Așezare, punct "Pe Căliman"	sat PIETROASA MICĂ; comuna PIETROASELE	"Pe Căliman"; "La Drăghici"; "La Grapă"; "La Școală"; "La Biserică"; "La Dărânga"	mil. III-II, Epoca bronzului, Cultura Monteoru
240	BZ-I-m-B-02262.09	Necropolă, punct "Pe Căliman"	sat PIETROASA MICĂ; comuna PIETROASELE	"Pe Căliman"; "La Drăghici"; "La Grapă"; "La Școală"; "La Biserică"; "La Dărânga"	mil. III-II, Epoca bronzului, Cultura Monteoru

241	BZ-I-m-B-02262.10	Așezare, punct "Pe Căliman"	sat PIETROASA MICĂ; comuna PIETROASELE	"Pe Căliman"; "La Drăghici"; "La Grapă"; "La Școală"; "La Biserică"; "La Dărânga"	mil. IV, Eneolitic, Cultura Gumelnița
242	BZ-I-m-B-02262.11	Necropolă, punct "Pe Căliman"	sat PIETROASA MICĂ; comuna PIETROASELE	"Pe Căliman"; "La Drăghici"; "La Grapă"; "La Școală"; "La Biserică"; "La Dărânga"	mil. IV, Eneolitic, Cultura Gumelnița
243	BZ-I-m-B-02262.12	Așezare, punct "Via lui Despan"	sat PIETROASA MICĂ; comuna PIETROASELE	"Via lui Despan", în marginea de NV a satului	sec. VI-VII, Epoca migrațiilor
244	BZ-I-m-B-02262.13	Așezare, punct "Via lui Despan"	sat PIETROASA MICĂ; comuna PIETROASELE	"Via lui Despan", în marginea de NV a satului	sec. IV-VII, Cultura Ipotesti- Cândești
245	BZ-I-m-B-02262.14	Așezare, punct "Poiana Crudului"	sat PIETROASA MICĂ; comuna PIETROASELE	"Poiana Crudului", la V de sat pe terasa pârâului Urgoaia, pe malul stâng al acestuia, până la Poiana Crudului	sec. IV p. Chr., Epoca migrațiilor, Cultura Sântana de Mureș- Cerneahov
246	BZ-I-m-B-02262.15	Așezare, punct "Poiana Crudului"	sat PIETROASA MICĂ; comuna PIETROASELE	"Poiana Crudului", la V de sat pe terasa pârâului Urgoaia, pe malul stâng al acestuia, până la Poiana Crudului	mil. III-II, Epoca bronzului, Cultura Monteoru
247	BZ-I-m-B-02262.16	Necropolă, punct "Pe Bănie"	sat PIETROASA MICĂ; comuna PIETROASELE	Pe Bănie, la E de gârla Vâjâietoarea sau Cazaca, cca 450 m mai sus de șoseaua spre Șarânga	sec. IV-V p. Chr., Epoca migrațiilor, Cultura Sântana de Mureș- Cerneahov
248	BZ-I-m-B-02262.17	Necropolă, punct "Via Nedelcu"	sat PIETROASA MICĂ; comuna PIETROASELE	"Via Nedelcu", la 250 m ENE de școală, la E de pârâiașul care vine de la Saiu zis Vâjâitoarea, din dreptul școlii, în sus până la marginea satului de sus	sec. II-IV p. Chr., Cultura dacilor liberi

249	BZ-I-m-B-02262.18	Așezare, punct "Via Nedelcu"	sat PIETROASA MICĂ; comuna PIETROASELE	"Via Nedelcu", la 250 m ENE de școală, la E de pârâiașul care vine de la Saiu zis Vâjâitoarea, din dreptul școlii, în sus până la marginea satului de sus	sec. III-II a. Chr., Latene, Cultura geto-dacică
250	BZ-I-m-B-02262.19	Așezare, punct "Coasta Rusului"	sat PIETROASA MICĂ; comuna PIETROASELE	"Coasta Rusului" și "Dogaru", la 0,7 km NV de sat pe pîscul Coasta Rusului și la NV de aceasta, pe platoul "Dogaru"	sec. XII-V a. Chr., Hallstatt
251	BZ-I-m-B-02262.20	Necropolă, punct "Coasta Rusului"	sat PIETROASA MICĂ; comuna PIETROASELE	"Coasta Rusului" și "Dogaru", la 0,7 km NV de sat pe pîscul Coasta Rusului și la NV de aceasta, pe platoul "Dogaru"	sec. XII-V a. Chr., Hallstatt
252	BZ-I-m-B-02262.21	Așezare, punct "Coasta Rusului"	sat PIETROASA MICĂ; comuna PIETROASELE	"Coasta Rusului" și "Dogaru", la 0,7 km NV de sat pe pîscul Coasta Rusului și la NV de aceasta, pe platoul "Dogaru"	mil. III-II, Epoca bronzului, Cultura Monteoru
253	BZ-I-m-B-02262.22	Necropolă, punct "Coasta Rusului"	sat PIETROASA MICĂ; comuna PIETROASELE	"Coasta Rusului" și "Dogaru", la 0,7 km NV de sat pe pîscul Coasta Rusului și la NV de aceasta, pe platoul "Dogaru"	mil. III-II, Epoca bronzului, Cultura Monteoru
254	BZ-I-m-B-02262.23	Așezare, punct "Pilești"	sat PIETROASA MICĂ; comuna PIETROASELE	"Pilești", la V-SV de cătunul Pilești	mil. III-II, Epoca bronzului
255	BZ-I-m-B-02265.24	Așezare	sat PIETROASA MICĂ; comuna PIETROASELE	La 0,6 km de cătunul Urgoaia, pe platoul de deasupra satului, la cca. 350 m ESE de crucea lui Avram	sec. V a. Chr.-I p. Chr., Latene
256	BZ-I-m-B-02265.25	Necropolă	sat PIETROASA MICĂ; comuna PIETROASELE	La 0,6 km de cătunul Urgoaia, pe platoul de deasupra satului, la cca. 350 m ESE de crucea lui Avram	sec. V-I a. Chr., Latene
257	BZ-I-m-B-02265.26	Necropolă	sat PIETROASA MICĂ; comuna PIETROASELE	La 0,6 km de cătunul Urgoaia, pe platoul de deasupra satului, la cca. 350 m ESE de crucea lui Avram	mil. III-II, Epoca bronzului

258	BZ-I-m-B-02265.27	Așezare	sat PIETROASA MICĂ; comuna PIETROASELE	La 0,6 km de cătunul Urgoaia, pe platoul de deasupra satului, la cca. 350 m ESE de crucea lui Avram	mil. III-II, Epoca bronzului
259	BZ-I-m-B-02262.01	Așezare, punct La Cuptoare-Cărămidărie	sat PIETROASELE; comuna PIETROASELE	La Cuptoare-Cărămidărie, la 0,6 km S de sat, pe drumul de la Sândulache Avramescu, pe lângă fostul cazan al CAP, pe stânga drumului spre gârlă	sec. IX-XI, Epoca medievală timpurie, Cultura Dridu
260	BZ-I-s-A-02263	Situl arheologic de la Pietroasele	sat PIETROASELE; comuna PIETROASELE	în vatra satului și în zona Primăriei	
261	BZ-I-m-A-02263.01	Necropolă	sat PIETROASELE; comuna PIETROASELE	în vatra satului și în zona Primăriei	sec. IV-V p. Chr., Epoca migrațiilor
262	BZ-I-m-A-02263.02	Castru roman	sat PIETROASELE; comuna PIETROASELE	în vatra satului și în zona Primăriei	sec. IV p. Chr., Epoca romană
263	BZ-I-m-A-02263.03	Therme	sat PIETROASELE; comuna PIETROASELE	în vatra satului și în zona Primăriei	sec. IV p. Chr., Epoca romană
264	BZ-I-m-A-02263.04	Așezare civilă	sat PIETROASELE; comuna PIETROASELE	în vatra satului și în zona Primăriei	sec. IV p. Chr., Epoca migrațiilor, Cultura Sântana de Mureș-Cerneahov
265	BZ-I-s-B-02264	Necropolă	sat PIETROASELE; comuna PIETROASELE	în stațiunea viticolă, în zona cantină-dormitoare	sec. IV-V p. Chr., Epoca migrațiilor
266	BZ-I-s-B-02265	Situl arheologic de la Pietroasele	sat PIETROASELE; comuna PIETROASELE	"La puțul lui Cârnu Puche", "La puțul Giuroiu", "Via Frunzescu", "Pe drumul lui Puche"	

267	BZ-I-m-B-02265.01	Așezare, punct "La puțul lui Cârnă Puche"	sat PIETROASELE; comuna PIETROASELE	"La puțul lui Cârnă Puche", la N de satul Pietroasa de Sus, pe dealul Cruđu Alexandru, în viile și grădinile de sub fântânile de la puț	sec. XVI-XVIII, Cultura Dridu
268	BZ-I-m-B-02265.02	Așezare, punct "La puțul lui Cârnă Puche"	sat PIETROASELE; comuna PIETROASELE	"La puțul lui Cârnă Puche", la N de satul Pietroasa de Sus pe dealul Cruđu Alexandru, în viile și grădinile de sub fântânile de la puț	sec. IV-VII, Epoca migrațiilor
269	BZ-I-m-B-02265.03	Așezare, punct "La puțul lui Cârnă Puche"	sat PIETROASELE; comuna PIETROASELE	"La puțul lui Cârnă Puche", pe dealul Cruđu Alexandru, pe platoul din dreptul fântânii	sec. IV p. Chr., Epoca migrațiilor, Cultura Sântana de Mureș-Cerneahov
270	BZ-I-m-B-02265.04	Așezare, punct "La puțul lui Cârnă Puche"	sat PIETROASELE; comuna PIETROASELE	"La puțul lui Cârnă Puche", pe dealul Cruđu Alexandru, pe platoul din dreptul fântânii	sec. V a. Chr.-I p. Chr., Latene
271	BZ-I-m-B-02265.05	Așezare, punct "La puțul lui Cârnă Puche"	sat PIETROASELE; comuna PIETROASELE	"La puțul lui Cârnă Puche", pe dealul Cruđu Alexandru, pe platoul din dreptul fântânii	mil. V, Neolitic mijlociu
272	BZ-I-m-B-02265.06	Așezare, punct "La puțul Giuroiu"	sat PIETROASELE; comuna PIETROASELE	"La puțul Giuroiu", cca. 400 m SSV și la 1 km SV de Urgoaia	sec. XIII-XVIII, Epoca medievală
273	BZ-I-m-B-02265.07	Așezare, punct "La puțul Giuroiu"	sat PIETROASELE; comuna PIETROASELE	"La puțul Giuroiu", la cca. 100 m E, în vii și la 1,5 km VSV de Urgoaia	sec. IV p. Chr., Epoca migrațiilor
274	BZ-I-m-B-02265.08	Necropolă, punct "La puțul Giuroiu"	sat PIETROASELE; comuna PIETROASELE	"La puțul Giuroiu", cca. 100 m E și la 1,5 km SV de Urgoaia	sec. IV p. Chr., Epoca migrațiilor
275	BZ-I-m-B-02265.09	Necropolă, punct "La puțul Giuroiu"	sat PIETROASELE; comuna PIETROASELE	"La puțul Giuroiu", cca. 100 m E și la 1,5 km SV de cătunul Urgoaia	sec. V-III a. Chr., Latene
276	BZ-I-m-B-02265.10	Așezare, punct "La puțul Giuroiu"	sat PIETROASELE; comuna PIETROASELE	"La puțul Giuroiu", cca. 100 m E și la 1,5 km SV de Urgoaia	mil. V, Neolitic târziu

277	BZ-I-m-B-02265.11	Așezare, punct "La puțul Giuroiu"	sat PIETROASELE; comuna PIETROASELE	"La puțul Giuroiu", la cca. 100 m E, în vii și la 1,5 km VSV de Urgoaia	mil. V, Neolitic târziu
278	BZ-I-m-B-02265.12	Așezare, punct "La puțul Giuroiu"	sat PIETROASELE; comuna PIETROASELE	"La puțul Giuroiu", cca. 400 m SSV și la 1 km SV de Urgoaia	mil. VI-V, Neolitic
279	BZ-I-m-B-02265.13	Așezare, punct "Via Frunzescu"	sat PIETROASELE; comuna PIETROASELE	"Via Frunzescu", pe dealul Crudu Alexandru, de la drum spre V, până la râpă	sec. X-XII, Epoca medievală timpurie
280	BZ-I-m-B-02265.14	Așezare, punct "Via Frunzescu"	sat PIETROASELE; comuna PIETROASELE	"Via Frunzescu", pe dealul Crudu Alexandru, de la drum spre V până la râpă	sec. VI-VII, Epoca migrațiilor
281	BZ-I-m-B-02265.15	Așezare, punct "Via Frunzescu"	sat PIETROASELE; comuna PIETROASELE	"Via Frunzescu", pe dealul Crudu Alexandru, de la drum spre V până la râpă	sec. V a. Chr.-I p. Chr., Latene
282	BZ-I-m-B-02265.16	Așezare, punct "Via Frunzescu"	sat PIETROASELE; comuna PIETROASELE	"Via Frunzescu", pe dealul Crudu Alexandru, de la drum spre V până la râpă	mil. V, Neolitic mijlociu final
283	BZ-I-m-B-02265.17	Așezare, punct "Pe drumul lui Puche"	sat PIETROASELE; comuna PIETROASELE	"Pe drumul lui Puche", la N de satul Pietroasa de Sus, pe panta de E-SE a dealului Crudu Alexandru, de o parte și de alta a drumului spre vârful dealului	sec. IV p. Chr., Epoca migrațiilor
284	BZ-I-m-B-02265.18	Așezare, punct "Pe drumul lui Puche"	sat PIETROASELE; comuna PIETROASELE	"Pe drumul lui Puche", la N de satul Pietroasa de Sus, pe botul dealului Crudu Alexandru	sec. IV p. Chr., Epoca migrațiilor
285	BZ-I-m-B-02265.19	Așezare, punct "Pe drumul lui Puche"	sat PIETROASELE; comuna PIETROASELE	"Pe drumul lui Puche", la N de satul Pietroasa de Sus, pe panta de E-SE a dealului Crudu Alexandru, de o parte și de alta a drumului spre vârful dealului	sec. V a. Chr - I p. Chr., Latene
286	BZ-I-m-B-02265.20	Așezare, punct "Pe drumul lui Puche"	sat PIETROASELE; comuna PIETROASELE	"Pe drumul lui Puche", la N de satul Pietroasa de Sus, pe botul dealului Crudu Alexandru	sec. V a. Chr - I p. Chr., Latene

287	BZ-I-m-B-02265.21	Așezare, punct "Pe drumul lui Puche"	sat PIETROASELE; comuna PIETROASELE	"Pe drumul lui Puche", la N de satul Pietroasa de Sus, pe panta de E a dealului Crudu Alexandru, de o parte și de alta a drumului spre vârful dealului	mil. III-II, Epoca bronzului
288	BZ-I-m-B-02265.22	Așezare, punct "Pe drumul lui Puche"	sat PIETROASELE; comuna PIETROASELE	"Pe drumul lui Puche", la N de satul Pietroasa de Sus, pe botul dealului Crudu Alexandru	mil. V, Neolitic mijlociu
289	BZ-I-m-B-02265.23	Așezare, punct "Pe drumul lui Puche"	sat PIETROASELE; comuna PIETROASELE	"Pe drumul lui Puche", la N de satul Pietroasa de Sus, pe panta de E-SE a dealului Crudu Alexandru, de o parte și de alta a drumului spre vârful dealului	mil. V, Neolitic mijlociu
290	BZ-I-s-B-02219	Situl arheologic de la Pietrosu	sat PIETROSU; comuna COSTEȘTI	în incinta și în afara fostei ferme zootehnice	
291	BZ-I-m-B-02219.01	Așezare	sat PIETROSU; comuna COSTEȘTI	în incinta și în afara fostei ferme zootehnice	sec. IV p. Chr., Epoca migrațiilor
292	BZ-I-m-B-02219.02	Așezare	sat PIETROSU; comuna COSTEȘTI	în incinta și în afara fostei ferme zootehnice	mil. III-II, Epoca bronzului, Cultura Monteoru
293	BZ-I-m-B-02219.03	Așezare	sat PIETROSU; comuna COSTEȘTI	în incinta și în afara fostei ferme zootehnice	mil. IV-V, Neolitic târziu
294	BZ-I-s-B-02266	Ruinele Mănăstirii Pinu	sat PINU; comuna BRĂEȘTI	"La mănăstire", lângă Izvorului Pinului, la cca 1,5 km V de sat	sec. XVI-XVIII
295	BZ-I-s-B-02267	Situl arheologic de la Poșta Câlnău	sat POȘTA CÂLNĂU; comuna POȘTA CÂLNĂU	"Malul lui Ștefan Leu", în colțul de V al satului, pe malul drept al Câlnăului	
296	BZ-I-m-B-02267.01	Așezare	sat POȘTA CÂLNĂU; comuna POȘTA CÂLNĂU	"Malul lui Ștefan Leu", în colțul de V al satului, pe malul drept al Câlnăului	sec. IX-X, Epoca medievală

					timpurie, Cultura Dridu
297	BZ-I-m-B-02267.02	Așezare	sat POȘTA CÂLNĂU; comuna POȘTA CÂLNĂU	“Malul lui Ștefan Leu”, în colțul de V al satului, pe malul drept al Câlnăului	sec. III-IV p. Chr., Epoca migrațiilor, Cultura Sântana de Mureș- Cernehov
298	BZ-I-s-B-02268	Așezare	sat POȘTA CÂLNĂU; comuna POȘTA CÂLNĂU	“Movila Boului”, la 5,5 km E de Gara Bobocu	mil. VI-V, Neolitic mijlociu
299	BZ-I-s-B-02269	Situl arheologic de la Potârnichești	sat POTÂRNICHEȘTI; comuna POȘTA CÂLNĂU	“Movila Moroianu”, la 2,8 km S de sat, la E de culmea paralelă cu DN 2B, la fosta fermă	
300	BZ-I-m-B-02269.01	Necropolă, punct “Movila Moroianu”	sat POTÂRNICHEȘTI; comuna POȘTA CÂLNĂU	“Movila Moroianu”, la 2,8 km S de sat, la E de culmea paralelă cu DN 2B, la fosta fermă	sec. IV p. Chr., Epoca migrațiilor, Cultura Sântana de Mureș- Cernehov
301	BZ-I-m-B-02269.02	Necropolă, punct “Movila Moroianu”	sat POTÂRNICHEȘTI; comuna POȘTA CÂLNĂU	“Movila Moroianu”, la 2,8 km S de sat, la E de culmea paralelă cu DN 2B, la fosta fermă	mil. IV, Eneolitic
302	BZ-I-m-B-02269.03	Necropolă, punct “Movila Mititelu”	sat POTÂRNICHEȘTI; comuna POȘTA CÂLNĂU	“Movila Mititelu”, la E de DN 2B, pe culmea paralelă cu șoseaua Buzău-Focșani, la 1,7 km S de sat	sec. IV p. Chr., Epoca migrațiilor, Cultura Sântana de Mureș- Cernehov
303	BZ-I-m-B-02269.04	Necropolă, punct “Movila Mititelu”	sat POTÂRNICHEȘTI; comuna POȘTA CÂLNĂU	“Movila Mititelu”, la E de DN 2B, pe culmea paralelă cu șoseaua Buzău-Focșani, la 1,7 km S de sat	sec. XII-V a. Chr., Hallstatt

304	BZ-I-m-B-02269.05	Necropolă, punct "Movila Mititelu"	sat POTÂRNICHEȘTI; comuna POȘTA CÂLNĂU	"Movila Mititelu", la E de DN 2B, pe culmea paralelă cu șoseaua Buzău-Focșani, la 1,7 km S de sat	mil. III-II, Epoca bronzului
305	BZ-I-m-B-02269.06	Necropolă, punct "Movila lui Pătrașcu"	sat POTÂRNICHEȘTI; comuna POȘTA CÂLNĂU	"Movila lui Pătrașcu", la 1 km V de Satul Nou	sec. IV p. Chr., Epoca migrațiilor, Cultura Sântana de Mureș-Cerneahov
306	BZ-I-m-B-02269.07	Necropolă, punct "Movila lui Pătrașcu"	sat POTÂRNICHEȘTI; comuna POȘTA CÂLNĂU	"Movila lui Pătrașcu", la 1 km V de Satul Nou	sec. XII-V a. Chr., Hallstatt
307	BZ-I-m-B-02269.08	Necropolă, punct "Movila Mare"	sat POTÂRNICHEȘTI; comuna POȘTA CÂLNĂU	"Movila Mare", la S de sat, pe culmea de la E de șoseaua Buzău-Focșani	sec. VII-V a. Chr., Hallstatt târziu
308	BZ-I-s-B-02270	Situl arheologic de la Proșca	sat PROȘCA; comuna NĂENI	"Dealul Proșca", "Vârful Proșca", spre N până la "La trei izvoare" și 300 m mai sus de cele trei izvoare	
309	BZ-I-m-B-02270.01	Așezare	sat PROȘCA; comuna NĂENI	"Vârful Proșca", în livada de la Cruce	sec. XVII
310	BZ-I-m-B-02270.02	Necropolă	sat PROȘCA; comuna NĂENI	"Vârful Proșca", în livada de la Cruce	sec. IV p. Chr., Epoca migrațiilor
311	BZ-I-m-B-02270.03	Necropolă	sat PROȘCA; comuna NĂENI	"Dealul Proșca", de la "Bătătura vacii", spre N, până la trei izvoare și 300 m mai sus	sec. IV p. Chr., Epoca migrațiilor
312	BZ-I-m-B-02270.04	Așezare	sat PROȘCA; comuna NĂENI	"Dealul Proșca", de la "Bătătura vacii", spre N, până la trei izvoare și 300 m mai sus	sec. XII-V a. Chr., Hallstatt
313	BZ-I-m-B-02270.05	Așezare	sat PROȘCA; comuna NĂENI	"Dealul Proșca", de la "Bătătura vacii", spre N, până la trei izvoare și 300 m mai sus	mil. III-II, Epoca bronzului

314	BZ-I-s-B-02271	Situl arheologic de la Proșca	sat PROȘCA; comuna NĂENI	“Valea Proștii”, la S-V de sat, până la confluență	
315	BZ-I-m-B-02271.01	Așezare	sat PROȘCA; comuna NĂENI	“Valea Proștii”, la S-V de sat, până la confluență	sec. IV p. Chr., Epoca migrațiilor
316	BZ-I-m-B-02271.02	Așezare	sat PROȘCA; comuna NĂENI	“Valea Proștii”, la S-V de sat, până la confluență	mil. III-II, Epoca bronzului
317	BZ-I-s-B-02272	Situl arheologic de la Roșioru, punct “Movila Roșioru”	sat ROȘIORU; comuna COCHIRLEANCA	“Movila Roșioru” (“Cochirleanca”), la 400 m sud de sat	
318	BZ-I-m-B-02272.01	Morminte	sat ROȘIORU; comuna COCHIRLEANCA	“Movila Roșioru” (“Cochirleanca”), la 400 m sud de sat	sec. XVI-XVII, Epoca medievală
319	BZ-I-m-B-02272.02	Așezare	sat ROȘIORU; comuna COCHIRLEANCA	“Movila Roșioru” (“Cochirleanca”), la 400 m sud de sat	sec. IV p. Chr., Epoca migrațiilor, Cultura Sântana de Mureș-Cerneahov
320	BZ-I-s-B-02273	Situl arheologic de la Roșioru, punct “Valea Cochirleanca”	sat ROȘIORU; comuna COCHIRLEANCA	“Valea Cochirleanca”, cca 1 km E de șoseaua Roșioru-Bălăceanu, în fosta grădină de legume, lângă sondă	
321	BZ-I-m-B-02273.01	Așezare	sat ROȘIORU; comuna COCHIRLEANCA	“Valea Cochirleanca”, cca 1 km E de șoseaua Roșioru-Bălăceanu, în fosta grădină de legume, lângă sondă	sec. IV-V p. Chr., Epoca migrațiilor
322	BZ-I-m-B-02273.02	Necropolă	sat ROȘIORU; comuna COCHIRLEANCA	“Valea Cochirleanca”, cca 1 km E de șoseaua Roșioru-Bălăceanu, în fosta grădină de legume, lângă sondă	sec. IV-V p. Chr., Epoca migrațiilor

323	BZ-I-s-B-02274	Situl arheologic de la Rubla, punct "Movila Miresii"	sat RUBLA; comuna VALEA RÂMNICULUI	"Movila Miresii" și "Movila cu cimitirul", în centrul satului	
324	BZ-I-m-B-02274.01	Așezare	sat RUBLA; comuna VALEA RÂMNICULUI	"Movila Miresii" și "Movila cu cimitirul", în centrul satului	sec. IV p. Chr., Epoca migrațiilor, Cultura Sântana de Mureș - Cerneahov
325	BZ-I-m-B-02274.02	Așezare	sat RUBLA; comuna VALEA RÂMNICULUI	"Movila Miresii" și "Movila cu cimitirul", în centrul satului	sec. XVII-V a. Chr., Hallstatt
326	BZ-I-m-B-02274.03	Așezare	sat RUBLA; comuna VALEA RÂMNICULUI	"Movila Miresii" și "Movila cu cimitirul", în centrul satului	mil. VI-V, Neolitic
327	BZ-I-s-B-02275	Situl arheologic de la Rubla	sat RUBLA; comuna VALEA RÂMNICULUI	Pe movilele de-a lungul șoselei spre Sălcioara, de-o parte și de alta	
328	BZ-I-m-B-02275.01	Așezare	sat RUBLA; comuna VALEA RÂMNICULUI	Pe movilele de-a lungul șoselei spre Sălcioara, de-o parte și de alta	sec. IV-V p. Chr., Epoca migrațiilor
329	BZ-I-m-B-02275.02	Necropolă	sat RUBLA; comuna VALEA RÂMNICULUI	Pe movilele de-a lungul șoselei spre Sălcioara, de-o parte și de alta	sec. IV-V p. Chr., Epoca migrațiilor
330	BZ-I-m-B-02275.03	Vestigii	sat RUBLA; comuna VALEA RÂMNICULUI	Pe movilele de-a lungul șoselei spre Sălcioara, de-o parte și de alta	sec. XII-V a. Chr., Hallstatt
331	BZ-I-m-B-02275.04	Așezare	sat RUBLA; comuna VALEA RÂMNICULUI	Pe movilele de-a lungul șoselei spre Sălcioara, de-o parte și de alta	mil. III-II, Epoca bronzului
332	BZ-I-m-B-02275.05	Necropolă	sat RUBLA; comuna VALEA RÂMNICULUI	Pe movilele de-a lungul șoselei spre Sălcioara, de-o parte și de alta	mil. III-II, Epoca bronzului
333	BZ-I-m-B-02275.06	Așezare	sat RUBLA; comuna VALEA RÂMNICULUI	Pe movilele de-a lungul șoselei spre Sălcioara, de-o parte și de alta	mil. VI-V, Neolitic

334	BZ-I-m-B-02275.07	Necropolă	sat RUBLA; comuna VALEA RÂMNICULUI	Pe movilele de-a lungul șoselei spre Sălcioara, de-o parte și de alta	mil. VI-V, Neolitic
335	BZ-I-s-B-02276	Situl arheologic de la Săhăteni	sat SĂHĂTENI; comuna SĂHĂTENI	"Movila Piersicului", "Movila Galbenă", "Movila Dărăbani", "Movila Rotundă"	
336	BZ-I-m-B-02276.01	Așezare, punct "Movila Piersicului"	sat SĂHĂTENI; comuna SĂHĂTENI	"Movila Piersicului", la 2,5 km S de sat	sec. XVI-XVIII
337	BZ-I-m-B-02276.02	Necropolă, punct "Movila Piersicului"	sat SĂHĂTENI; comuna SĂHĂTENI	"Movila Piersicului", la 2,5 km S de sat	sec. XI, Epoca migrațiilor
338	BZ-I-m-B-02276.03	Necropolă, punct "Movila Galbenă"	sat SĂHĂTENI; comuna SĂHĂTENI	"Movila Galbenă", la 1,4 km S de calea ferată și la 1,5 km E de canalul Năianca	sec. XIII-XV, Epoca medievală
339	BZ-I-m-B-02276.04	Necropolă, punct "Movila Dărăbani"	sat SĂHĂTENI; comuna SĂHĂTENI	"Movila Dărăbani", la NV de sat, cca 0,5 km	mil. I, Epoca fierului
340	BZ-I-m-B-02276.05	Așezare, punct "Movila Dărăbani"	sat SĂHĂTENI; comuna SĂHĂTENI	"Movila Dărăbani", la NV de sat, cca 0,5 km	mil. IV, Eneolitic
341	BZ-I-m-B-02276.06	Așezare	sat SĂHĂTENI; comuna SĂHĂTENI	La N-NV de sat, pe botul de deal de la sediul fostei ferme IAS	sec. IX, Epoca medievală timpurie, Cultura Dridu
342	BZ-I-m-B-02276.07	Așezare	sat SĂHĂTENI; comuna SĂHĂTENI	La N-NV de sat, pe botul de deal de la sediul fostei ferme IAS	mil. III-II, Epoca bronzului
343	BZ-I-m-B-02276.08	Așezare	sat SĂHĂTENI; comuna SĂHĂTENI	La N de sat, podul peste pârâul Năianca	mil. III-II, Epoca bronzului
344	BZ-I-m-B-02276.09	Necropolă, punct "Movila Rotundă"	sat SĂHĂTENI; comuna SĂHĂTENI	"Movila Rotundă", la 1 km S de calea ferată și 1,3 km E de canalul Năianca	mil. IV, Eneolitic

345	BZ-I-s-B-02277	Situl arheologic de la Sălcioara	sat SĂLCIOARA; comuna GHERGHEASA	"Movila Nebunului", "Trei Movile"	
346	BZ-I-m-B-02277.01	Așezare	sat SĂLCIOARA; comuna GHERGHEASA	"Trei Movile", în colțul Pădurii Sălcioara, la cca 1 km NV de sat	sec. XVI-XVIII
347	BZ-I-m-B-02277.02	Așezare	sat SĂLCIOARA; comuna GHERGHEASA	"Movila Nebunului", în colțul Pădurii Sălcioara, la 3,5 km NV de sat	sec. XI, Epoca medievală timpurie, Cultura Dridu
348	BZ-I-m-B-02277.03	Vestigii	sat SĂLCIOARA; comuna GHERGHEASA	"Trei Movile", în colțul Pădurii Sălcioara, la cca 1 km NV de sat	sec. III-IV p. Chr., Epoca migrațiilor, Cultura Sântana de Mureș-Cerneahov
349	BZ-I-m-B-02277.04	Așezare	sat SĂLCIOARA; comuna GHERGHEASA	"Movila Nebunului", în colțul Pădurii Sălcioara, la 3,5 km NV de sat	mil. VI-V, Neolitic
350	BZ-I-m-B-02277.05	Așezare	sat SĂLCIOARA; comuna GHERGHEASA	"Trei Movile", în colțul Pădurii Sălcioara, la cca 1 km NV de sat	sec. XII-V a. Chr., Hallstatt
351	BZ-I-m-B-02277.06	Așezare	sat SĂLCIOARA; comuna GHERGHEASA	"Trei Movile", în colțul Pădurii Sălcioara, la cca 1 km NV de sat	mil. V, Neolitic târziu
352	BZ-I-m-B-02277.07	Așezare	sat SĂLCIOARA; comuna GHERGHEASA	"Trei Movile", în colțul Pădurii Sălcioara, la cca 1 km NV de sat	mii. V, Eneolitic
353	BZ-I-s-B-02278	Situl arheologic de la Săpoca	sat SĂPOCA; comuna SĂPOCA	"Cula Săpocii", pe marginea de S și E a dealului	
354	BZ-I-m-B-02278.01	Așezare	sat SĂPOCA; comuna SĂPOCA	"Cula Săpocii", pe marginea de S și E a dealului	sec. III-IV p. Chr., Epoca migrațiilor, Cultura Sântana

					de Mureș-Cerneahov
355	BZ-I-m-B-02278.02	Necropolă	sat SĂPOCA; comuna SĂPOCA	"Cula Săpocii", pe marginea de S și E a dealului	sec. III-IV p. Chr., Epoca migrațiilor, Cultura Sântana de Mureș-Cerneahov
356	BZ-I-m-B-02278.03	Așezare	sat SĂPOCA; comuna SĂPOCA	"Cula Săpocii", pe marginea de S și E a dealului	mil. III-II, Epoca bronzului, Cultura Monteoru
357	BZ-I-m-B-02278.04	Necropolă	sat SĂPOCA; comuna SĂPOCA	"Cula Săpocii", pe marginea de S și E a dealului	mil. III-II, Epoca bronzului, Cultura Monteoru
358	BZ-I-s-A-02279	Situl arheologic de la Sărata Monteoru, punct "Dealul Cetățuia"	sat SĂRATA MONTEORU; comuna MEREI	"Dealul Cetățuia" și "Poiana Scorușului", până la albia râului Sărata	
359	BZ-I-m-A-02279.01	Așezare	sat SĂRATA MONTEORU; comuna MEREI	"Dealul Cetățuia" și "Poiana Scorușului", până la albia râului Sărata	sec. X-XII, Epoca medievală timpurie
360	BZ-I-m-A-02279.02	Necropolă de incinerare	sat SĂRATA MONTEORU; comuna MEREI	"Dealul Cetățuia" și "Poiana Scorușului", până la albia râului Sărata	sec. VI-VII, Epoca migrațiilor
361	BZ-I-m-A-02279.03	Așezare	sat SĂRATA MONTEORU; comuna MEREI	"Dealul Cetățuia" și "Poiana Scorușului", până la albia râului Sărata	sec. II-I a. Chr., Latene, Cultura geto-dacică

362	BZ-I-m-A-02279.04	Așezare	sat SĂRATA MONTEORU; comuna MEREI	"Dealul Cetățuia" și "Poiana Scorușului", până la albia râului Sărata	sec. XII-IX a. Chr., Hallstatt timpuriu
363	BZ-I-m-A-02279.05	Așezare	sat SĂRATA MONTEORU; comuna MEREI	"Dealul Cetățuia" și "Poiana Scorușului", până la albia râului Sărata	mil. III-II, Epoca bronzului, Cultura Monteoru
364	BZ-I-m-A-02279.06	Necropolă (cimitirele 1-4)	sat SĂRATA MONTEORU; comuna MEREI	"Dealul Cetățuia", și "Poiana Scorușului", până la albia râului Sărata	mil. III-II, Epoca bronzului, Cultura Monteoru
365	BZ-I-m-A-02279.07	Așezare	sat SĂRATA MONTEORU; comuna MEREI	"Dealul Cetățuia" și "Poiana Scorușului", până la albia râului Sărata	mil. IV, Eneolitic, Cultura Cucuteni, faza B
366	BZ-I-s-B-02280	Situl arheologic de la Sărata Monteoru, punct "Huioabă"	sat SĂRATA MONTEORU; comuna MEREI	"Huioaba"	
367	BZ-I-m-B-02280.01	Așezare	sat SĂRATA MONTEORU; comuna MEREI	"Huioaba", pe terasa înaltă de pe stânga pârâului Sărata, la poalele Dealului Călugărului	sec. X, Epoca migrațiilor
368	BZ-I-m-B-02280.02	Așezare	sat SĂRATA MONTEORU; comuna MEREI	"Huioaba", pe malul drept al pârâului Sărata, la casa Brătulescu și vecinii, pe drumul forestier reamenajat în anii '80, la cca 1 km NE de sat	sec. XII-V a. Chr., Hallstatt
369	BZ-I-s-B-02281	Așezare	sat SĂȘENII NOI; comuna VERNEȘTI	La VNV de izvorul Oarba, pe drumul Baloșului	sec. V a. Chr - I p. Chr., Latene
370	BZ-I-s-B-02282	Așezare	sat SĂȘENII NOI; comuna VERNEȘTI	"Pe Dealul Baloșu", pe drumul Baloșului	sec. II-I a. Chr., Latene, Cultura geto-dacică
371	BZ-I-s-B-02283	Situl arheologic de la Săsenii Vechi	sat SĂȘENII VECHI; comuna VERNEȘTI	"Gura Hulei"	

372	BZ-I-m-B-02283.01	Așezare	sat SĂȘENII VECHI; comuna VERNEȘTI	"Gura Hulei"	sec. X, Epoca medievală timpurie
373	BZ-I-m-B-02283.02	Așezare	sat SĂȘENII VECHI; comuna VERNEȘTI	"Gura Hulei"	sec. III-IV p. Chr., Epoca migrațiilor, Cultura Sântana de Mureș-Cerneahov
374	BZ-I-m-B-02283.03	Așezare	sat SĂȘENII VECHI; comuna VERNEȘTI	"Gura Hulei"	sec. V a. Chr.-I p. Chr., Latene, Cultura geto-dacică
375	BZ-I-m-B-02283.04	Așezare	sat SĂȘENII VECHI; comuna VERNEȘTI	"Gura Hulei"	mil. IV, Eneolitic, Cultura Gumelnița
376	BZ-I-m-B-02283.05	Așezare	sat SĂȘENII VECHI; comuna VERNEȘTI	"Gura Hulei"	mil. VI-V, Neolitic mijlociu, Cultura Boian
377	BZ-I-s-B-02284	Situl arheologic de la Scăeni	sat SCĂENI; comuna BOZIORU	"Izvorul Murătoarea", "Dealul Tocitorilor", "Poduri" sau "Grădinile Mari"	
378	BZ-I-m-B-02284.01	Așezare, punct "Izvorul Murătoarea"	sat SCĂENI; comuna BOZIORU	"Izvorul Murătoarea"	sec. XVIII
379	BZ-I-m-B-02284.02	Așezare, punct "Izvorul Murătoarea"	sat SCĂENI; comuna BOZIORU	"Izvorul Murătoarea"	sec. V a. Chr.-I p. Chr., Latene
380	BZ-I-m-B-02284.03	Așezare, punct "Izvorul Murătoarea"	sat SCĂENI; comuna BOZIORU	"Izvorul Murătoarea"	mil. III-II, Epoca bronzului

381	BZ-I-m-B-02284.04	Așezare, punct "Dealul Tocitorilor"	sat SCĂENI; comuna BOZIORU	"Dealul Tocitorilor", pe drumul care urcă din sat spre șeaua dealului, prin care se trece peste aceasta	mii. 1 p. Chr.
382	BZ-I-m-B-02284.05	Așezare, punct "Dealul Tocitorilor"	sat SCĂENI; comuna BOZIORU	"Dealul Tocitorilor", pe drumul care urcă din sat spre șeaua dealului prin care se trece peste aceasta	mil. III-II, Epoca bronzului
383	BZ-I-m-B-02284.06	Așezare, punct "Poduri sau Grădinile Mari"	sat SCĂENI; comuna BOZIORU	"Poduri sau Grădinile Mari", la SV de sat	mil. 1 p. Chr., Epoca migrațiilor
384	BZ-I-m-B-02284.07	Așezare, punct "Poduri sau Grădinile Mari"	sat SCĂENI; comuna BOZIORU	"Poduri sau Grădinile Mari", la SV de sat	mil. III-II, Epoca bronzului
385	BZ-I-m-B-02284.08	Așezare, punct "La Siliște"	sat SCĂENI; comuna BOZIORU	"La Siliște", pe dreapta pârâului Murătoarea	mil. III-II, Epoca bronzului
386	BZ-I-s-B-02285	Așezare	sat SCORȚOASA; comuna SCORȚOASA	"Valea Balaurului", cca 4 km de centrul satului	mil. VI-V, Neolitic, Cultura Boian
387	BZ-I-s-B-02286	Situl arheologic de la Sibiciu de Sus	sat SIBICIU DE SUS; oraș PĂTÂRLAGELE	"Dealul Burdușoia", pe panta de E a acestuia, între șoseaua spre Colți și drumul spre Gornet	
388	BZ-I-m-B-02286.01	Așezare	sat SIBICIU DE SUS; oraș PĂTÂRLAGELE	"Dealul Burdușoia", pe panta de E a acestuia, între șoseaua spre Colți și drumul spre Gornet	sec. VII-VIII, Epoca migrațiilor
389	BZ-I-m-B-02286.02	Așezare	sat SIBICIU DE SUS; oraș PĂTÂRLAGELE	"Dealul Burdușoia", pe panta de E a acestuia, între șoseaua spre Colți și drumul spre Gornet	sec. VI-VII, Epoca medievală timpurie, Cultura Ipotești-Cândești
390	BZ-I-m-B-02286.03	Așezare	sat SIBICIU DE SUS; oraș PĂTÂRLAGELE	"Dealul Burdușoia", pe panta de E a acestuia, între șoseaua spre Colți și drumul spre Gornet	sec. V a. Chr.-I p. Chr., Latene

391	BZ-I-m-B-02286.04	Așezare	sat SIBICIU DE SUS; oraș PĂTÂRLAGELE	"Dealul Burdușoia", pe panta de E a acestuia, între șoseaua spre Colți și drumul spre Gornet	sec. VI-IV a. Chr., Hallstatt
392	BZ-I-m-B-02286.05	Așezare	sat SIBICIU DE SUS; oraș PĂTÂRLAGELE	"Dealul Burdușoia", pe panta de E a acestuia, între șoseaua spre Colți și drumul spre Gornet	mil. III-II, Epoca bronzului
393	BZ-I-s-B-02287	Situl arheologic de la Smeeni	sat SMEENI; comuna SMEENI	în fosta bază furajeră a CEREANIM SA Smeeni; între Smeeni și Sălcioara, pe malul drept al Călmățuiului	
394	BZ-I-m-B-02287.01	Necropolă	sat SMEENI; comuna SMEENI	în fosta bază furajeră a CEREANIM SA Smeeni	sec. IV p. Chr., Epoca migrațiilor, Cultura Sântana de Mureș-Cerneahov
395	BZ-I-m-B-02287.02	Necropolă	sat SMEENI; comuna SMEENI	între Smeeni și Sălcioara, pe malul Călmățuiului	mil. VI-V, Neolitic
396	BZ-I-s-B-02288	Situl arheologic de la Stâlp	sat STÂLP; comuna STÂLP	Movila lui Pătrașcu, la 1 km NE de sat	
397	BZ-I-m-B-02288.01	Așezare	sat STÂLP; comuna STÂLP	Movila lui Pătrașcu, la 1 km NE de sat	sec. X-XI, Epoca medievală timpurie
398	BZ-I-m-B-02288.02	Necropolă	sat STÂLP; comuna STÂLP	Movila lui Pătrașcu, la 1 km NE de sat	mii. 1 p. Chr.
399	BZ-I-m-B-02288.03	Așezare	sat STÂLP; comuna STÂLP	Movila lui Pătrașcu, la 1 km NE de sat	sec. V a. Chr.-I p. Chr., Latene
400	BZ-I-m-B-02288.04	Necropolă	sat STÂLP; comuna STÂLP	Movila lui Pătrașcu, la 1 km NE de sat	sec. V-III a. Chr., Latene

401	BZ-I-m-B-02288.05	Așezare	sat STĂLPU; comuna STĂLPU	Movila lui Pătrașcu, la 1 km NE de sat	sec. XII-V a. Chr., Hallstatt
402	BZ-I-m-B-02288.06	Necropolă	sat STĂLPU; comuna STĂLPU	Movila lui Pătrașcu, la 1 km NE de sat	sec. XII-V a. Chr., Hallstatt
403	BZ-I-s-B-02289	Situl arheologic de la Sudiți	sat SUDIȚI; comuna GHERĂSENI	"La Crucea lui Ștefan", la hotarul dintre Sudiți și Bălai	
404	BZ-I-m-B-02289.01	Așezare	sat SUDIȚI; comuna GHERĂSENI	"La Crucea lui Ștefan", la hotarul dintre Sudiți și Bălai	sec. IX-XI, Epoca medievală timpurie, Cultura Dridu
405	BZ-I-m-B-02289.02	Necropolă	sat SUDIȚI; comuna GHERĂSENI	"La Crucea lui Ștefan", la hotarul dintre Sudiți și Bălai	sec. VIII-XI
406	BZ-I-m-B-02289.03	Așezare	sat SUDIȚI; comuna GHERĂSENI	"La Crucea lui Ștefan", la hotarul dintre Sudiți și Bălai	sec. III-V p. Chr., Epoca migrațiilor
407	BZ-I-m-B-02289.04	Așezare	sat SUDIȚI; comuna GHERĂSENI	"La Crucea lui Ștefan", la hotarul dintre Sudiți și Bălai	mil. IV, Eneolitic, Cultura Gumelnița
408	BZ-I-m-B-02289.05	Așezare	sat SUDIȚI; comuna GHERĂSENI	"La Crucea lui Ștefan", la hotarul dintre Sudiți și Bălai	mil. V, Neolitic mijlociu, Cultura Boian
409	BZ-I-m-B-02289.06	Așezare	sat SUDIȚI; comuna GHERĂSENI	"La Crucea lui Ștefan", la hotarul dintre Sudiți și Bălai	mii. VI, Neolitic timpuriu, Cultura ceramicii liniare, aspectul Sudiți
410	BZ-I-s-B-02290	Situl arheologic de la Știubei, punct "Movila Săpată"	sat ȘTIUBEI; comuna RÂMNICELU	"Movila Săpată", la 700 m E de intersecția spre Știubei	

411	BZ-I-m-B-02290.01	Necropolă	sat ȘTIUBEI; comuna RÂMNICELU	"Movila Săpată", la 700 m E de intersecția spre Știubei	sec. X-XI, Epoca medievală timpurie
412	BZ-I-m-B-02290.02	Așezare	sat ȘTIUBEI; comuna RÂMNICELU	"Movila Săpată", la 700 m E de intersecția spre Știubei	mil. III-II, Epoca bronzului
413	BZ-I-m-B-02290.03	Așezare	sat ȘTIUBEI; comuna RÂMNICELU	"Movila Săpată", la 700 m E de intersecția spre Știubei	mil. VI-V, Neolitic
414	BZ-I-s-B-02291	Situl arheologic de la Știubei, punct "Movila lui Panait D. Matei"	sat ȘTIUBEI; comuna RÂMNICELU	"Movila lui Panait D. Matei", la 1,6 km SSE de sat, la E de șosea	
415	BZ-I-m-B-02291.01	Necropolă	sat ȘTIU BEI; comuna RÂMNICELU	"Movila lui Panait D. Matei", la 1,6 km SSE de sat, la E de șosea	sec. XI, Epoca medievală timpurie
416	BZ-I-m-B-02291.02	Așezare	sat ȘTIU BEI; comuna RÂMNICELU	"Movila lui Panait D. Matei", la 1,6 km SSE de sat, la E de șosea	sec. IV p. Chr., Epoca migrațiilor, Cultura Sântana de Mureș-Cerneahov
417	BZ-I-m-B-02291.03	Așezare	sat ȘTIU BEI; comuna RÂMNICELU	"Movila lui Panait D. Matei", la 1,6 km SSE de sat, la E de șosea	mil. III-II, Epoca bronzului
418	BZ-I-m-B-02291.04	Așezare	sat ȘTIU BEI; comuna RÂMNICELU	"Movila lui Panait D. Matei", la 1,6 km SSE de sat, la E de șosea	mil. VI-V, Neolitic
419	BZ-I-s-B-02292	Așezare	sat ȘUCHEA; comuna CĂNEȘTI	"Valea Largă", pe locul lui Al. Tănase	mil. III-II, Epoca bronzului, Cultura Monteoru

420	BZ-I-s-B-02293	Situl arheologic de la Târcov	sat TÂRCOV; comuna PÂRSCOV	"La Piatra cu liliaci"	
421	BZ-I-m-B-02293.01	Așezare fortificată	sat TÂRCOV; comuna PÂRSCOV	"La Piatra cu liliaci"	sec. I a. Chr., Latene, Cultura geto-dacică
422	BZ-I-m-B-02293.02	Așezare	sat TÂRCOV; comuna PÂRSCOV	"La Piatra cu liliaci"	mil. III-II, Epoca bronzului
423	BZ-I-s-B-02294	Situl arheologic de la Udați-Lucieni	sat UDAȚI-LUCIENI; comuna SMEENI	"La Pascoli"	
424	BZ-I-m-B-02294.01	Așezare	sat UDAȚI-LUCIENI; comuna SMEENI	"La Pascoli"	sec. IX-X, Epoca medievală timpurie, Cultura Dridu
425	BZ-I-m-B-02294.02	Așezare	sat UDAȚI-LUCIENI; comuna SMEENI	"La Pascoli"	sec. III-IV p. Chr., Epoca migrațiilor, Cultura Sântana de Mureș-Cerneahov
426	BZ-I-s-B-02295	Situl arheologic de la Ulmeni	sat ULMENI; comuna ULMENI	"Movila lui Reteșan", "La Teișanu", "La puțul dealului", "Trei movile", "La Gheorghiu", "Movila Ulmeni"	
427	BZ-I-m-B-02295.01	Așezare	sat ULMENI; comuna ULMENI	"La Biserica veche", cca 1,5 km sud de sat	sec. XVI-XVIII
428	BZ-I-m-B-02295.02	Necropolă	sat ULMENI; comuna ULMENI	"Movila lui Reteșan", "La Teișanu", "La puțul dealului", "Trei movile", "La Gheorghiu", "Movila Ulmeni"	sec. VIII-XI, Epoca medievală timpurie

429	BZ-I-m-B-02295.03	Necropolă	sat ULMENI; comuna ULMENI	"Movila lui Reteșan", "La Teișanu", "La puțul dealului", "Trei movile", "La Gheorghiu", "Movila Ulmeni"	sec. IV-VI p. Chr., Epoca migrațiilor
430	BZ-I-m-B-02295.04	Necropolă	sat ULMENI; comuna ULMENI	"Movila lui Reteșan", "La Teișanu", "La puțul dealului", "Trei movile", "La Gheorghiu", "Movila Ulmeni"	sec. II-III p. Chr.
431	BZ-I-m-B-02295.05	Așezare	sat ULMENI; comuna ULMENI	"Movila lui Reteșan", "La Teișanu", "La puțul dealului", "Trei movile", "La Gheorghiu", "Movila Ulmeni"	sec. XII-V a. Chr., Hallstatt
432	BZ-I-m-B-02295.06	Așezare	sat ULMENI; comuna ULMENI	"Movila lui Reteșan", "La Teișanu", "La puțul dealului", "Trei movile", "La Gheorghiu", "Movila Ulmeni"	mil. III-II, Epoca bronzului
433	BZ-I-m-B-02295.07	Așezare	sat ULMENI; comuna ULMENI	"Movila lui Reteșan", "La Teișanu", "La puțul dealului", "Trei movile", "La Gheorghiu", "Movila Ulmeni"	mii. V, Eneolitic
434	BZ-I-s-B-02296	Situl arheologic de la Ursoaia	sat URSOAIA; comuna VIPEREȘTI	"La movilă", în vatra satului	
435	BZ-I-m-B-02296.01	Așezare	sat URSOAIA; comuna VIPEREȘTI	"La movilă", în vatra satului	sec. XVI-XVIII
436	BZ-I-m-B-02296.02	Așezare	sat URSOAIA; comuna VIPEREȘTI	"La movilă", în vatra satului	mil. III-II, Epoca bronzului
437	BZ-I-s-B-02297	Situl arheologic de la Vadu Sorești	sat VADU ȘOREȘTI; comuna ZĂRNEȘTI	"Șumurdoaia", la SE de localitate	
438	BZ-I-m-B-02297.01	Așezare	sat VADU ȘOREȘTI; comuna ZĂRNEȘTI	"Șumurdoaia", la SE de localitate	sec. IV-V p. Chr., Epoca migrațiilor

439	BZ-I-m-B-02297.02	Necropolă	sat VADU SOREȘTI; comuna ZĂRNEȘTI	“Șumurdoaia”, la SE de localitate	sec. IV-V p. Chr., Epoca migrațiilor
440	BZ-I-s-B-02298	Situl arheologic de la Vadu Sorești	sat VADU SOREȘTI; comuna ZĂRNEȘTI	în luncă, pe drumul spre Petrișoru, în marginea de NE a satului	
441	BZ-I-m-B-02298.01	Așezare	sat VADU SOREȘTI; comuna ZĂRNEȘTI	în luncă, pe drumul spre Petrișoru, în marginea de NE a satului	sec. XVI-XVII, Epoca medievală
442	BZ-I-m-B-02298.02	Necropolă	sat VADU SOREȘTI; comuna ZĂRNEȘTI	în luncă, pe drumul spre Petrișoru, în marginea de NE a satului	sec. XVI-XVII, Epoca medievală
443	BZ-I-m-B-02298.03	Așezare	sat VADU SOREȘTI; comuna ZĂRNEȘTI	în luncă, pe drumul spre Petrișoru, în marginea de NE a satului	sec. IX-XI, Epoca medievală timpurie
444	BZ-I-m-B-02298.04	Necropolă	sat VADU SOREȘTI; comuna ZĂRNEȘTI	în luncă, pe drumul spre Petrișoru, în marginea de NE a satului	sec. IX-XI, Epoca medievală timpurie
445	BZ-I-m-B-02298.05	Așezare	sat VADU SOREȘTI; comuna ZĂRNEȘTI	în luncă, pe drumul spre Petrișoru, în marginea de NE a satului	sec. III-IV p. Chr.
446	BZ-I-m-B-02298.06	Necropolă	sat VADU SOREȘTI; comuna ZĂRNEȘTI	în luncă, pe drumul spre Petrișor, în marginea de NE a satului	sec. III-IV p. Chr.
447	BZ-I-m-B-02298.07	Așezare	sat VADU SOREȘTI; comuna ZĂRNEȘTI	în luncă, pe drumul spre Petrișoru, în marginea de NE a satului	mil. VI-V, Neolitic
448	BZ-I-m-B-02298.08	Necropolă	sat VADU SOREȘTI; comuna ZĂRNEȘTI	în luncă, pe drumul spre Petrișoru, în marginea de NE a satului	mil. VI-V, Neolitic
449	BZ-I-s-B-02299	Necropolă	sat VADU SOREȘTI; comuna ZĂRNEȘTI	“Dealul Șumurdoaia”, la NE de sat, peste pârâu	sec. IV-V p. Chr., Epoca migrațiilor

450	BZ-I-s-B-02300	Situl arheologic de la Valea Lupului	sat VALEA LUPULUI; oraș PĂTÂRLAGELE	“Vârful și Culmea Chichilău”, “Pe platoul Podei”	
451	BZ-I-m-B-02300.01	Așezare	sat VALEA LUPULUI; oraș PĂTÂRLAGELE	“Pe platoul Podei”, în latura de NV a satului, la V de șoseaua Buzău-Brașov	sec. XVIII-XIX
452	BZ-I-m-B-02300.02	Așezare	sat VALEA LUPULUI; oraș PĂTÂRLAGELE	“Pe platoul Podei”, în latura de NV a satului, la V de șoseaua Buzău-Brașov	sec. VIII-XII, Epoca medievală timpurie
453	BZ-I-m-B-02300.03	Așezare	sat VALEA LUPULUI; oraș PĂTÂRLAGELE	“Pe platoul Podei”, în latura de NV a satului, la V de șoseaua Buzău-Brașov	sec. IV p. Chr., Epoca migrațiilor
454	BZ-I-m-B-02300.04	Așezare	sat VALEA LUPULUI; oraș PĂTÂRLAGELE	“Vârful și Culmea Chichilău”, în latura de NV a satului și la poalele acestuia	sec. II a. Chr.-sec. I p. Chr., Latene, Cultura geto-dacică
455	BZ-I-m-B-02300.05	Așezare	sat VALEA LUPULUI; oraș PĂTÂRLAGELE	“Vârful și Culmea Chichilău”, în latura de NV a satului și la poalele acestuia	sec. XII-V a. Chr., Hallstatt
456	BZ-I-m-B-02300.06	Așezare	sat VALEA LUPULUI; oraș PĂTÂRLAGELE	“Vârful și Culmea Chichilău”, în latura de NV a satului și la poalele acestuia	mil. III-II, Epoca bronzului
457	BZ-I-m-B-02300.07	Așezare	sat VALEA LUPULUI; oraș PĂTÂRLAGELE	“Vârful și Culmea Chichilău”, în latura de NV a satului și la poalele acestuia	mil. VI-V, Neolitic
458	BZ-I-s-B-02301	Situl arheologic de la Valea Puțului	sat VALEA PUȚULUI MEREI; comuna MEREI	“Hula Pităresei”, la S de sat	
459	BZ-I-m-B-02301.01	Așezare	sat VALEA PUȚULUI MEREI; comuna MEREI	“Hula Pităresei”, la S de sat	sec. IV p. Chr., Epoca migrațiilor

460	BZ-I-m-B-02301.02	Necropolă	sat VALEA PUȚULUI MEREI; comuna MEREI	"Hula Pităresei", la S de sat	sec. IV p. Chr., Epoca migrațiilor
461	BZ-I-s-B-02302	Situl arheologic de la Valea Râmnicului	sat VALEA RÂMNICULUI; comuna VALEA RÂMNICULUI	"Movila Lungă", "Movila Mare", "Movila cu vie"	
462	BZ-I-m-B-02302.01	Necropolă	sat VALEA RÂMNICULUI; comuna VALEA RÂMNICULUI	"Movila Mare", la cca 1,5 km S de sat, la E de drumul spre Heliade Rădulescu	sec. IV-V p. Chr., Epoca migrațiilor
463	BZ-I-m-B-02302.02	Așezare	sat VALEA RÂMNICULUI; comuna VALEA RÂMNICULUI	în marginea de S a satului, peste calea ferată, la 270 m E de șoseaua Valea Râmnicului-Rubla	sec. III-V p. Chr., Epoca migrațiilor
464	BZ-I-m-B-02302.03	Vestigii	sat VALEA RÂMNICULUI; comuna VALEA RÂMNICULUI	"Movila Lungă", "Movila cu vie", la S de sat, pe șoseaua Rm. Sărat-Ziduri, la km 6+200, la 600 m E de intersecția cu drumul spre Heliade Rădulescu	sec. III-IV p. Chr., Epoca migrațiilor
465	BZ-I-m-B-02302.04	Așezare	sat VALEA RÂMNICULUI; comuna VALEA RÂMNICULUI	în marginea de N a satului	sec. IV-III a. Chr., Latene A-B, Cultura geto-dacică
466	BZ-I-m-B-02302.05	Așezare	sat VALEA RÂMNICULUI; comuna VALEA RÂMNICULUI	în marginea de S a satului, peste calea ferată, la 270 m E de șoseaua Valea Râmnicului-Rubla	sec. XII-V a. Chr., Hallstatt
467	BZ-I-m-B-02302.06	Așezare	sat VALEA RÂMNICULUI; comuna VALEA RÂMNICULUI	în marginea de S a satului, peste calea ferată, la 270 m E de șoseaua Valea Râmnicului-Rubla	mil. II, Epoca bronzului târziu
468	BZ-I-s-B-02303	Situl arheologic de la Valea Viei	sat VALEA VIEI; oraș PĂTÂRLAGELE	"La Biserică", "La Dedu", în gospodăriile din jurul bisericii și pe panta de peste gârle	

469	BZ-I-m-B-02303.01	Așezare	sat VALEA VIEI; oraș PĂTÂRLAGELE	"La Biserică", în gospodăriile din jur și pe panta de peste gâră	sec. VI-VII, Epoca migrațiilor
470	BZ-I-m-B-02303.02	Necropolă	sat VALEA VIEI; oraș PĂTÂRLAGELE	"La Dedu", în marginea de E a satului, sub dealul înalt	mil. III-II, Epoca bronzului
471	BZ-I-s-B-02304	Așezare	sat VALEA VIEI; oraș PĂTÂRLAGELE	"Vârful Stâniei", pe platoul dealului	sec. II a. Chr.-I p. Chr., Latene, Cultura geto-dacică
472	BZ-I-s-B-02305	Situl arheologic de la Văcăreasca	sat VĂCĂREASCA; comuna GLODEANU-SILIȘTEA	"La Siliște", la S de sat, în jurul lacului, pe Valea Cotorcii	
473	BZ-I-m-B-02305.01	Așezare	sat VĂCĂREASCA; comuna GLODEANU-SILIȘTEA	"La Siliște", la S de sat, în jurul lacului, pe Valea Cotorcii	sec. XVI-XVIII
474	BZ-I-m-B-02305.02	Așezare	sat VĂCĂREASCA; comuna GLODEANU-SILIȘTEA	"La Siliște", la S de sat, în jurul lacului, pe Valea Cotorcii	sec. IV p. Chr., Epoca migrațiilor
475	BZ-I-m-B-02305.03	Necropolă	sat VĂCĂREASCA; comuna GLODEANU-SILIȘTEA	"La Siliște", la S de sat, în jurul lacului, pe Valea Cotorcii	sec. IV p. Chr., Epoca migrațiilor
476	BZ-I-m-B-02305.04	Așezare	sat VĂCĂREASCA; comuna GLODEANU-SILIȘTEA	"La Siliște", la S de sat, în jurul lacului, pe Valea Cotorcii	sec. V a. Chr.-I p. Chr., Latene, Cultura geto-dacică
477	BZ-I-m-B-02305.05	Așezare	sat VĂCĂREASCA; comuna GLODEANU-SILIȘTEA	"La Siliște", la S de sat, în jurul lacului, pe Valea Cotorcii	mil. V, Neolitic mijlociu
478	BZ-I-s-B-02306	Situl arheologic de la Ziduri	sat ZIDURI; comuna ZIDURI	"Orjăneasca Mare", "Mijlocie" și "Mică", la cca. 2-3 km N de sat	

479	BZ-I-m-B-02306.01	Necropolă	sat ZIDURI; comuna ZIDURI	"Orjăneasca Mare", "Mijlocie" și "Mică", la 2-3 km N de sat	sec. XI-XIII, Epoca medievală timpurie
480	BZ-I-m-B-02306.02	Necropolă	sat ZIDURI; comuna ZIDURI	"Orjăneasca Mare", "Mijlocie" și "Mică", la 2-3 km N de sat	sec. XI, Epoca migrațiilor
481	BZ-I-m-B-02306.03	Necropolă	sat ZIDURI; comuna ZIDURI	"Orjăneasca Mare", "Mijlocie" și "Mică", la 2-3 km N de sat	sec. II-IV p. Chr.
482	BZ-I-m-B-02306.04	Necropolă	sat ZIDURI; comuna ZIDURI	"Orjăneasca Mare", "Mijlocie" și "Mică", la 2-3 km N de sat	mil. I
483	BZ-I-m-B-02306.05	Necropolă	sat ZIDURI; comuna ZIDURI	"Orjăneasca Mare", "Mijlocie" și "Mică", la 2-3 km N de sat	mil. III-II, Epoca bronzului
484	BZ-I-m-B-02306.06	Necropolă	sat ZIDURI; comuna ZIDURI	"Orjăneasca Mare", "Mijlocie" și "Mică", la 2-3 km N de sat	mil. IV, Eneolitic
485	BZ-I-s-B-02307	Așezare	sat ZOIȚA; comuna ZIDURI	"Movila Zoița", la cca 1 km SV de sat	mil. III-II, Epoca bronzului, Cultura Monteoru
486	BZ-I-s-B-02308	Așezare	sat ZOREȘTI; comuna VERNEȘTI	în fața casei Anica Văduva în marginea de S a satului	sec. III-IV p. Chr., Epoca migrațiilor
487	BZ-I-s-B-02309	Situl arheologic de la Zorești	sat ZOREȘTI; comuna VERNEȘTI	"La Popeasca", "La Hrubă"	
488	BZ-I-m-B-02309.01	Crama Veche	sat ZOREȘTI; comuna VERNEȘTI	"La Popeasca", în marginea de V a fostului sat Valea Teancului, peste Valea Produleasa de la crama veche	sec. XVIII-XIX
489	BZ-I-m-B-02309.02	Așezare	sat ZOREȘTI; comuna VERNEȘTI	"La Hrubă", la V de sat, pe Valea Produleasa, spre Parmac	sec. XVI-XIX

490	BZ-I-m-B-02309.03	Conductă din olane	sat ZOREȘTI; comuna VERNEȘTI	"La Hrubă", la V de sat, pe Valea Produleasa, spre Parmac	sec. XVI-XIX
491	BZ-I-s-B-02310	Situl arheologic de la Zorești, punct "Cătunul Nisip"	sat ZOREȘTI; comuna VERNEȘTI	"Cătunul Nisip", la intrarea în sat	
492	BZ-I-m-B-02310.01	Necropolă	sat ZOREȘTI; comuna VERNEȘTI	"Cătunul Nisip", la intrarea în sat	sec. IV-V p. Chr., Epoca migrațiilor
493	BZ-I-m-B-02310.02	Așezare	sat ZOREȘTI; comuna VERNEȘTI	"Cătunul Nisip", la intrarea în sat	mil. III-II, Epoca bronzului
494	BZ-I-s-B-02311	Așezare	sat ZOREȘTI; comuna VERNEȘTI	"Vârful Țigănoaia", la V de sat peste Valea Ghenoiului	sec. II a. Chr.-sec. I p. Chr., Latene, Cultura geto-dacică
495	BZ-II-m-B-02312	Podul de cale ferată peste râul Buzău	municipiul BUZĂU	La cca 1,5 km de municipiul Buzău	1872

496	BZ-II-a-B-02347	Ansamblul conacului Marghiloman	municipiul BUZĂU	Ansamblu delimitat de "zidul lui Marghiloman", construcție desfășurată pe străzile: Luceafărului (din dreptul imobilului cu nr. 33C), Horticolei, fosta stradă a Florilor, parțial pe partea dreaptă a străzii Plantelor (de la imobilul cu nr. 6 până la intrarea în Complexul de servicii pentru persoane vârstnice), tot parțial pe partea stângă a străzii Plantelor (cu începere de la limita imobilului cu nr. 2), apoi continuat în unghi drept, în stânga, paralel cu fostele grajduri, până în apropierea cartierului Dorobanți extindere; în partea de nord-vest de strada care separă ansamblul Conacului Marghiloman de cartierul Dorobanți extindere	sec. XIX
497	BZ-II-m-B-02347.01	Vila Albatros	municipiul BUZĂU	în incinta Ansamblului conacului Marghiloman	sec. XIX
498	BZ-II-m-B-02347.02	Clădiri anexe	municipiul BUZĂU	în incinta Ansamblului conacului Marghiloman, str. Plantelor nr. 8A	sec. XIX
499	BZ-II-m-B-02313	Fosta uzină electrică	municipiul BUZĂU	Str. Averescu, Mareșal 3	1926
500	BZ-II-a-A-02321	Ansamblul bisericii "Nașterea Maicii Domnului"	municipiul BUZĂU	Str. Băieșu Ion 1	1649
501	BZ-II-m-A-02321.01	Biserica "Nașterea Maicii Domnului" - Neguțători	municipiul BUZĂU	Str. Băieșu Ion 1	1649
502	BZ-II-m-A-02321.02	Turn clopotniță	municipiul BUZĂU	Str. Băieșu Ion 1	1837

503	BZ-II-m-B-02314	Hotel Coroana	municipiul BUZĂU	Bd. Bălcescu Nicolae 1	1926-1928
504	BZ-II-m-A-02315	Tribunalul județean	municipiul BUZĂU	Bd. Bălcescu Nicolae 8	1908-1912
505	BZ-II-m-B-02316	Școala generală nr. 1	municipiul BUZĂU	Bd. Bălcescu Nicolae 28	1896
506	BZ-II-m-B-20957	Fostul Spital I.C. Brătianu	municipiul BUZĂU	Bd. Bălcescu Nicolae 40	sf. sec. XIX
507	BZ-II-m-B-02317	Muzeul Județean Buzău	municipiul BUZĂU	Bd. Bălcescu Nicolae 50	1931-1937
508	BZ-II-m-B-02318	Casă	municipiul BUZĂU	Str. Bistriței 7	sf. sec. XIX
509	BZ-II-m-A-02319	Biserica "Buna Vestire"	municipiul BUZĂU	Str. Bistriței 53	sec. XVI
510	BZ-II-a-A-02320	Ansamblul bisericii "Adormirea Maicii Domnului" - Broșteni	municipiul BUZĂU	Str. Broșteni 15	1709
511	BZ-II-m-A-02320.01	Biserica "Adormirea Maicii Domnului" - Broșteni	municipiul BUZĂU	Str. Broșteni 15	1709
512	BZ-II-m-A-02320.02	Turn clopotniță	municipiul BUZĂU	Str. Broșteni 15	1914
513	BZ-II-a-B-02322	Ansamblul "Str. Cuza Vodă"	municipiul BUZĂU	Str. Cuza Vodă	sec. XIX
514	BZ-II-a-A-02324	Ansamblul Episcopiei Buzăului	municipiul BUZĂU	Aleea Episcopiei 2-3	sec. XVII-XIX

515	BZ-II-m-A-02324.01	Biserica "Adormirea Maicii Domnului"	municipiul BUZĂU	Aleea Episcopiei 2-3	1649, sec. XVII
516	BZ-II-m-A-02324.02	Paraclis	municipiul BUZĂU	Aleea Episcopiei 2-3	1841
517	BZ-II-m-A-02324.03	Palatul Episcopal	municipiul BUZĂU	Aleea Episcopiei 2-3	1709, sec. XVII, sec. XX
518	BZ-II-m-A-02324.04	Seminarul vechi	municipiul BUZĂU	Aleea Episcopiei 2-3	1838
519	BZ-II-m-A-02324.05	Cancelarie	municipiul BUZĂU	Aleea Episcopiei 2-3	1819-1839
520	BZ-II-m-A-02324.06	Turn clopotniță	municipiul BUZĂU	Aleea Episcopiei 2-3	sec. XVIII-XIX
521	BZ-II-m-A-02324.07	Zid de incintă	municipiul BUZĂU	Aleea Episcopiei 2-3	sec. XVIII-XIX
522	BZ-II-m-B-02327	Casă	municipiul BUZĂU	Bd. Gării 14	sf. sec. XIX
523	BZ-II-m-B-02328	Casă	municipiul BUZĂU	Bd. Gării 15	cca. 1900
524	BZ-II-m-B-02329	Grădinița nr. 6	municipiul BUZĂU	Bd. Gării 19	1915
525	BZ-II-m-B-02330	Casă	municipiul BUZĂU	Bd. Gării 21	1896
526	BZ-II-m-B-02326	Colegiul Național "B.P. Hasdeu"	municipiul BUZĂU	Str. Gării 1	1886-1889

527	BZ-II-m-B-02331	Casă	municipiul BUZĂU	Str. Griviței 1	sf. sec. XIX
528	BZ-II-m-B-02332	Casă	municipiul BUZĂU	Str. Griviței 9	sf. sec. XIX
529	BZ-II-m-B-02333	Liceul Pedagogic "Spiru Haret"	municipiul BUZĂU	Str. Haret Spiru 6	1925
530	BZ-II-m-B-02334	Colegiul Național "Mihai Eminescu"	municipiul BUZĂU	Str. Independenței 22	1925-1931
531	BZ-II-m-B-02335	Biserica "Sf. Nicolae"	municipiul BUZĂU	Str. Leului 12, Cartier Dorobanți 1	1826
532	BZ-II-a-B-02336	Ansamblul "Str. Alexandru Marghiloman"	municipiul BUZĂU	Str. Marghiloman Alexandru, între str. Cuza Vodă și str. Tăbăcari	sec. XIX
533	BZ-II-m-B-02337	Han	municipiul BUZĂU	Str. Marghiloman Alexandru 2	sec. XIX
534	BZ-II-m-B-02338	Han	municipiul BUZĂU	Str. Marghiloman Alexandru 15-17	sec. XIX
535	BZ-II-m-B-02339	Templul comunității evreiești	municipiul BUZĂU	Str. Marghiloman Alexandru 29	sec. XIX
536	BZ-II-m-B-02340	Casa Seceleanu, azi Inspectoratul școlar județean Buzău	municipiul BUZĂU	Str. Marghiloman Alexandru 30	1890
537	BZ-II-a-B-02341	Ansamblul "Str. Ostrovului"	municipiul BUZĂU	Str. Ostrovului, între str. Unirii și str. Independenței	sec. XIX
538	BZ-II-m-B-20459	Biserica "Sf. Îngeri"	municipiul BUZĂU	Str. Ostrovului 10	1619

539	BZ-II-m-B-02343	Casă	municipiul BUZĂU	Str. Ostrovului 29	1912
540	BZ-II-m-B-02344	Casă	municipiul BUZĂU	Str. Panduri 3	inc. sec. XX
541	BZ-II-m-B-02345	Casă	municipiul BUZĂU	Str. Panduri 9	1912
542	BZ-II-m-B-02346	Casă	municipiul BUZĂU	Str. Patriei 78	sec. XIX
543	BZ-II-m-B-02348	Spitalul Gârlași (clădirea veche)	municipiul BUZĂU	Str. Plevnei 26	sec. XVIII, ref., 1905-1907
544	BZ-II-m-B-02349	Biserica "Sf. Împărați Constantin și Elena"	municipiul BUZĂU	Str. Primăverii 3	1780
545	BZ-II-m-A-02350	Casă, azi Colecția de etnografie și artă populară a Muzeului Buzău	municipiul BUZĂU	Str. Războieni 8	sec. XVIII
546	BZ-II-m-A-02351	Biblioteca județeană "Vasile Voiculescu"	municipiul BUZĂU	Str. Unirii 140	1914
547	BZ-II-m-A-02323	Primăria municipiului Buzău	municipiul BUZĂU	Str. Unirii 163	1899-1903
548	BZ-II-a-A-02352	Ansamblul rupestru de la Aluniș	sat ALUNIȘ; comuna COLȚI	40	sec. XVI
549	BZ-II-m-A-02352.01	Biserica rupestră "Tăierea Capului Sf. Ioan Botezătorul"	sat ALUNIȘ; comuna COLȚI	40	mijl. sec. XVI-mijl. sec. XVII

550	BZ-II-m-A-02352.02	Chilii	sat ALUNIȘ; comuna COLȚI	40	sec. XVI-XIX
551	BZ-II-m-B-02354	Casa Ștefan Popa	sat BALTA ALBĂ; comuna BALTA ALBĂ	154	1925
552	BZ-II-m-B-02357	Biserica "Înălțarea Domnului"	sat BĂBENI; comuna TOPLICENI	134	sec. XVIII
553	BZ-II-m-A-02356	Biserica "Adormirea Maicii Domnului" și "Sf. Nicolae" - Drăghești	sat BĂBENI; comuna TOPLICENI	435	1747
554	BZ-II-a-B-02427	Ansamblul bisericii "Adormirea Maicii Domnului"	sat BĂLĂNEȘTI; comuna COZIENI	Punct Mărculești	1834
555	BZ-II-m-B-02427.01	Biserica "Adormirea Maicii Domnului" - Mărculești	sat BĂLĂNEȘTI; comuna COZIENI	Punct Mărculești	1834
556	BZ-II-m-B-02427.02	Clopotniță	sat BĂLĂNEȘTI; comuna COZIENI	Punct Mărculești	1841
557	BZ-II-m-B-02358	Biserica de lemn "Sf. Voievozi"	sat BĂLĂNEȘTI; comuna COZIENI	165	1841
558	BZ-II-a-A-20156	Mănăstirea "Poiana Mărului"	sat BĂLTĂGARI; comuna BISOCA	98, la 4 km de satul Bisoca, pe DJ 204C	sec. XVIII
559	BZ-II-m-A-20156.01	Biserica de lemn "Nașterea Maicii Domnului"	sat BĂLTĂGARI; comuna BISOCA	98, la 4 km de satul Bisoca, pe DJ 204C	1777
560	BZ-II-m-A-20156.02	Biserica de lemn "Duminica tuturor sfinților"	sat BĂLTĂGARI; comuna BISOCA	98, la 4 km de satul Bisoca, pe DJ 204C	1812

561	BZ-II-m-A-02360	Biserica "Sf. Nicolae"	sat BÂSCENII DE JOS; comuna CALVINI	58	1775
562	BZ-II-m-B-02359	Casa Săseanu	sat BÂSCENII DE JOS; comuna CALVINI	Str. Principală 55	1906
563	BZ-II-m-B-02361	Casa Bocănescu	sat BÂSCENII DE SUS; comuna CALVINI	Str. Principală 282	sf. sec. XIX
564	BZ-II-m-B-02362	Schela Arbănași	sat BERCA; comuna BERCA	Beceni	1903
565	BZ-II-a-A-02363	Fosta mănăstire Berea	sat BERCA; comuna BERCA	130	sec. XVII-XIX
566	BZ-II-m-A-02363.01	Biserica "Sf. Arhangheli Mihail și Gavril"	sat BERCA; comuna BERCA	130	1694
567	BZ-II-m-A-02363.02	Ruine case egumenești	sat BERCA; comuna BERCA	130	sec. XVII-XIX
568	BZ-II-m-A-02363.03	Chilii (ruine)	sat BERCA; comuna BERCA	130	sec. XVII-XIX
569	BZ-II-m-A-02363.04	Turn clopotniță (ruine)	sat BERCA; comuna BERCA	130	sec. XVII-XIX
570	BZ-II-m-A-02363.05	Zid de incintă (ruină)	sat BERCA; comuna BERCA	130	sec. XVII-XIX
571	BZ-II-m-B-02364	Casa Dumitru Pâslaru	sat BOLDU; comuna BOLDU	277	1900
572	BZ-II-a-B-02370	Ansamblul bisericii "Sf. Voievozi"	sat BOZIORU; comuna BOZIORU	140, "Râu"	1784

573	BZ-II-m-B-02370.01	Biserica de lemn "Sf. Voievozi"	sat BOZIORU; comuna BOZIORU	140, "Râu"	1784
574	BZ-II-m-B-02370.02	Clopotniță	sat BOZIORU; comuna BOZIORU	140, "Râu"	1784
575	BZ-II-a-B-02365	Ansamblul bisericii "Nașterea Maicii Domnului"	sat BOZIORU; comuna BOZIORU	229, Bozioru de Sus	sec. XVIII
576	BZ-II-m-B-02365.01	Biserica de lemn "Nașterea Maicii Domnului"	sat BOZIORU; comuna BOZIORU	229, Bozioru de Sus	cca. 1700, 1774
577	BZ-II-m-B-02365.02	Clopotniță	sat BOZIORU; comuna BOZIORU	229, Bozioru de Sus	cca. 1700, 1774
578	BZ-II-a-B-02371	Ansamblul bisericii "Înălțarea Domnului"	sat BUDA CRĂCIUNEȘTI; comuna CISLĂU		1793
579	BZ-II-m-B-02371.01	Biserica de lemn "Înălțarea Domnului"	sat BUDA CRĂCIUNEȘTI; comuna CISLĂU		1793
580	BZ-II-m-B-02371.02	Clopotniță	sat BUDA CRĂCIUNEȘTI; comuna CISLĂU		1793
581	BZ-II-m-B-02372	Casa Nicolai Chioreanu	sat BUDEȘTI; comuna CHILIILE	în vatra satului	1860
582	BZ-II-m-B-02373	Biserica de lemn "Sf. Gheorghe"	sat BUDEȘTI; comuna CHILIILE		1884
583	BZ-II-m-B-02374	Conacul Procopie Casota	sat CASOTA; comuna GLODEANU-SILIȘTEA	58	1872

584	BZ-II-m-B-02377	Casa Nicolae Popescu	sat CĂTINA; comuna CĂTINA		1900
585	BZ-II-a-B-02376	Gospodăria Constantin Păsăroiu	sat CĂTINA; comuna CĂTINA	175	1910
586	BZ-II-m-B-02376.01	Casa Constantin Păsăroiu	sat CĂTINA; comuna CĂTINA	175	1910
587	BZ-II-m-B-02376.02	Poartă	sat CĂTINA; comuna CĂTINA	175	1910
588	BZ-II-m-B-02376.03	Grajd	sat CĂTINA; comuna CĂTINA	175	1910
589	BZ-II-m-B-02375	Moară de apă	sat CĂTINA; comuna CĂTINA	316	sf. sec. XIX
590	BZ-II-a-B-02378	Ansamblul bisericii "Sf. Dimitrie"	sat CÂMPULUNGEANCA; comuna MĂRGĂRITEȘTI	26	sf. sec. XVIII - înc. sec. XIX
591	BZ-II-m-B-02378.01	Biserica de lemn "Sf. Dimitrie"	sat CÂMPULUNGEANCA; comuna MĂRGĂRITEȘTI	26	sf. sec. XVIII - înc. sec. XIX
592	BZ-II-m-B-02378.02	Clopotniță	sat CÂMPULUNGEANCA; comuna MĂRGĂRITEȘTI	26	1812-1816
593	BZ-II-m-A-02379	Biserica veche "Adormirea Maicii Domnului"	sat CÂNDEȘTI; comuna VERNEȘTI	în cimitir	1650
594	BZ-II-m-B-02380	Biserica "Sf. Voievozi"	sat CÂNDEȘTI; comuna VERNEȘTI		1824

595	BZ-II-a-B-02381	Ansamblul conacului Căndeștilor	sat CÂNDEȘTI; comuna VERNEȘTI	112	sec. XVII
596	BZ-II-m-B-02381.01	Conac	sat CÂNDEȘTI; comuna VERNEȘTI	112	sec. XVII
597	BZ-II-m-B-02381.02	Pivniță	sat CÂNDEȘTI; comuna VERNEȘTI	112	sec. XVII
598	BZ-II-m-B-02381.03	Fermă	sat CÂNDEȘTI; comuna VERNEȘTI	112	sec. XVIII
599	BZ-II-m-B-02382	Casa Constantin Tănase	sat CHILIILE; comuna CHILIILE	vatra satului	1870-1875
600	BZ-II-m-A-02383	Casa cu blazoane	sat CHIOJDU; comuna CHIOJDU	245, în spatele școlii	sec. XVIII
601	BZ-II-m-B-02384	Casa Vasile Codescu	sat CHIOJDU; comuna CHIOJDU	351	sec. XVIII
602	BZ-II-a-B-02385	Gospodăria Traian Drăgulin	sat CHIOJDU; comuna CHIOJDU	413	sf. sec. XIX
603	BZ-II-m-B-02385.01	Casă	sat CHIOJDU; comuna CHIOJDU	413	sf. sec. XIX
604	BZ-II-m-B-02385.02	Poartă	sat CHIOJDU; comuna CHIOJDU	413	sf. sec. XIX
605	BZ-II-m-B-02385.03	Zid	sat CHIOJDU; comuna CHIOJDU	413	sf. sec. XIX
606	BZ-II-m-B-02499	Biserica de lemn "Sf. Pantelimon"	sat CIOBĂNOAIA; comuna MEREI	75	sec. XVIII

607	BZ-II-a-B-02386	Ansamblul bisericii "Nașterea Maicii Domnului"	sat CİSLĂU; comuna CİSLĂU	Str. Culturii 46	1749
608	BZ-II-m-B-02386.01	Biserica "Nașterea Maicii Domnului"	sat CİSLĂU; comuna CİSLĂU	Str. Culturii 46	1749
609	BZ-II-m-B-02386.02	Clopotniță	sat CİSLĂU; comuna CİSLĂU	Str. Culturii 46	1749
610	BZ-II-a-B-02387	Fostul schit Nifon, azi Spital	sat CIUTA; comuna MĂGURA	în pădurea Măgura	sec. XIX
611	BZ-II-m-B-02387.01	Biserica "Izvorul Tămăduirii"	sat CIUTA; comuna MĂGURA		1845
612	BZ-II-m-B-02387.02	Chilii	sat CIUTA; comuna MĂGURA		1845
613	BZ-II-m-B-02387.03	Turn clopotniță	sat CIUTA; comuna MĂGURA		1845
614	BZ-II-m-B-02387.04	Fosta școală D. Romano	sat CIUTA; comuna MĂGURA		sec. XIX
615	BZ-II-a-A-02388	Ansamblul bisericii "Intrarea în Biserică a Maicii Domnului"	sat CIUTA; comuna MĂGURA	Șos. Ardealului 23	1762
616	BZ-II-m-A-02388.01	Biserica "Intrarea în Biserică a Maicii Domnului"	sat CIUTA; comuna MĂGURA	Șos. Ardealului 23	1762
617	BZ-II-m-A-02388.02	Clopotniță	sat CIUTA; comuna MĂGURA	Șos. Ardealului 23	1762
618	BZ-II-a-B-02389	Ansamblul bisericii "Înălțarea Domnului"	sat COCA-ANTIMIREȘTI; comuna VINTILĂ VODĂ	89	1804

619	BZ-II-m-B-02389.01	Biserica de lemn "Înălțarea Domnului"	sat COCA-ANTIMIREȘTI; comuna VINTILĂ VODĂ	89	1804
620	BZ-II-m-B-02389.02	Clopotniță	sat COCA-ANTIMIREȘTI; comuna VINTILĂ VODĂ	89	1804
621	BZ-II-a-B-02390	Ansamblul bisericii "Sf. Teodor Tiron", "Sf. Nicolae"	sat COCÂRCENI; comuna COZIENI	30	1819
622	BZ-II-m-B-02390.01	Biserica de lemn "Sf. Teodor Tiron", "Sf. Nicolae"	sat COCÂRCENI; comuna COZIENI	30	1819
623	BZ-II-m-B-02390.02	Clopotniță	sat COCÂRCENI; comuna COZIENI	30	1819
624	BZ-II-m-B-02391	Biserica de lemn "Adormirea Maicii Domnului"	sat COJATCU; comuna PODGORIA	330, "Tigoiu"	1858
625	BZ-II-m-B-02392	Biserica de lemn "Adormirea Maicii Domnului"	sat DĂNULEȘTI; comuna BUDA		1762
626	BZ-II-m-B-02393	Moara Palcău	sat DĂLMA; comuna SCORȚOASA	25	1900
627	BZ-II-a-A-02394	Fostul schit Dedulești	sat DEDULEȘTI; comuna TOPLICENI	438	1620
628	BZ-II-m-A-02394.01	Biserica "Pogorârea Sf. Duh" cu turn fortificat	sat DEDULEȘTI; comuna TOPLICENI	438	1620
629	BZ-II-m-A-02394.02	Turn fortificat	sat DEDULEȘTI; comuna TOPLICENI	438	1620

630	BZ-II-a-A-02395	Ansamblul bisericii "Sf. Arhangheli"	sat FĂNTÂNELE; comuna MĂRGĂRITEȘTI	150	1777
631	BZ-II-m-A-02395.01	Biserica de lemn "Sf. Arhangheli"	sat FĂNTÂNELE; comuna MĂRGĂRITEȘTI	150	1777
632	BZ-II-m-A-02395.02	Clopotniță	sat FĂNTÂNELE; comuna MĂRGĂRITEȘTI	150	1777
633	BZ-II-m-B-02396	Conacul Marghiloman	sat FUNDENI; comuna ZĂRNEȘTI	Bd Marghiloman 108, în centrul satului	Sf. sec. XIX - înc. sec. XX
634	BZ-II-a-A-02397	Fosta mănăstire Găvanele	sat GĂVANELE; comuna BOZIORU	67	1803
635	BZ-II-m-A-02397.01	Biserica de lemn "Adormirea Maicii Domnului"	sat GĂVANELE; comuna BOZIORU	67	1803
636	BZ-II-m-A-02397.02	Clopotniță	sat GĂVANELE; comuna BOZIORU	67	1803
637	BZ-II-a-B-02398	Ansamblul bisericii "Sf. Nicolae"	sat GĂVĂNEȘTI; comuna SĂGEATA	209	1844-1847
638	BZ-II-m-B-02398.01	Biserica "Sf. Nicolae"	sat GĂVĂNEȘTI; comuna SĂGEATA	209	1844-1847
639	BZ-II-m-B-02398.02	Clopotniță	sat GĂVĂNEȘTI; comuna SĂGEATA	209	1844-1877
640	BZ-II-m-B-02398.03	Zid de incintă	sat GĂVĂNEȘTI; comuna SĂGEATA	209	1844-1847
641	BZ-II-m-B-02399	Biserica de lemn "Sf. Gheorghe"	sat GORNET; oraș PĂTÂRLAGELE		sec. XVIII

642	BZ-II-m-B-02400	Ruine biserică	sat GRĂJDANA; comuna TISĂU	cartier Lunceni-sat desființat	sec. XVII
643	BZ-II-a-A-02401	Fosta mănăstire Grebănu	sat GREBĂNU; comuna GREBĂNU		1843
644	BZ-II-m-A-02401.01	Biserica "Sf. Nicolae"	sat GREBĂNU; comuna GREBĂNU		1843
645	BZ-II-m-A-02401.02	Turn clopotniță	sat GREBĂNU; comuna GREBĂNU		1843
646	BZ-II-m-A-02401.03	Zid de incintă	sat GREBĂNU; comuna GREBĂNU		1843
647	BZ-II-m-B-02402	Casa Gheorghe Horhocea	sat GREBĂNU; comuna GREBĂNU	129	sf. sec. XIX
648	BZ-II-m-B-02403	Casa Dinu Tinca	sat GREBĂNU; comuna GREBĂNU	157	1915
649	BZ-II-m-B-02404	Casa Ruxandra Grama	sat GREBĂNU; comuna GREBĂNU	209	1915
650	BZ-II-m-B-02405	Casa Matei Ungureanu	sat GREBĂNU; comuna GREBĂNU	218	1920
651	BZ-II-m-B-02406	Casa Stana Coman	sat GURA BĂDICULUI; comuna MÂNZĂLEȘTI	55	înc. sec. XX
652	BZ-II-a-A-02407	Fosta mănăstire Bradu	sat HALEȘ; comuna TISĂU		sec. XVI-XVII
653	BZ-II-m-A-02407.01	Biserica "Sf. Dumitru"	sat HALEȘ; comuna TISĂU		1632

654	BZ-II-m-A-02407.02	Ruine casă domnească	sat HALEȘ; comuna TISĂU		sec. XVI-XVII
655	BZ-II-m-A-02407.03	Zid de incintă cu turnuri	sat HALEȘ; comuna TISĂU		sec. XVI-XVII
656	BZ-II-m-A-02407.04	Chilii	sat HALEȘ; comuna TISĂU		sec. XVI-XVII
657	BZ-II-m-B-02408	Biserica "Schimbarea la Față"	sat HALEȘ; comuna TISĂU	"Muchia Cetățuia"	sec. XVIII-XIX
658	BZ-II-a-B-02409	Mănăstirea Ciolanu	sat HALEȘ; comuna TISĂU	"Dealul Ciolanu"	sec. XVII-XIX
659	BZ-II-m-B-02409.01	Biserica veche "Sf. Gheorghe"	sat HALEȘ; comuna TISĂU	"Dealul Ciolanu"	sec. XVI
660	BZ-II-m-B-02409.02	Biserica "Sf. Apostoli Petru și Pavel"	sat HALEȘ; comuna TISĂU	"Dealul Ciolanu"	1828
661	BZ-II-m-B-02409.03	Locuințe monahale	sat HALEȘ; comuna TISĂU	"Dealul Ciolanu"	sec. XIX
662	BZ-II-m-B-02410	Biserica "Sf. Voievozi"	sat HOMEȘTI; comuna GREABĂNU		1822
663	BZ-II-a-B-02411	Ansamblul bisericii "Adormirea Maicii Domnului"	sat IVĂNEȚU; comuna BRĂEȘTI		1800-1820
664	BZ-II-m-B-02411.01	Biserica de lemn "Adormirea Maicii Domnului"	sat IVĂNEȚU; comuna BRĂEȘTI		1800-1820
665	BZ-II-m-B-02411.02	Clopotniță	sat IVĂNEȚU; comuna BRĂEȘTI		1800-1820

666	BZ-II-m-B-02366	Casa Mâncu	sat IZVOARELE; comuna BOZIORU	1	1924
667	BZ-II-m-B-02369	Casa Nicolai State	sat IZVOARELE; comuna BOZIORU	4	1923
668	BZ-II-m-B-02368	Casa Stere Bălăjel	sat IZVOARELE; comuna BOZIORU	38	1924
669	BZ-II-m-B-02412	Biserica "Sf. Nicolae"	sat IZVORANU; comuna TISĂU		sec. XVI
670	BZ-II-m-B-02413	Pivnița brâncovenească	sat IZVORU DULCE; comuna MEREI	"Pe Musceleanu", în vîi	sf. sec. XVII
671	BZ-II-a-B-02414	Ansamblul bisericii "Sf. Troiță"	sat IZVORU DULCE; comuna MEREI	259	1813
672	BZ-II-m-B-02414.01	Biserica "Sf. Troiță"	sat IZVORU DULCE; comuna MEREI	259, cartier Valea Botei	1813
673	BZ-II-m-B-02414.02	Clopotniță	sat IZVORU DULCE; comuna MEREI	259, cartier Valea Botei	1813
674	BZ-II-m-B-02416	Casa Radu Cristea	sat JGHEAB; comuna MÂNZĂLEȘTI		înc. sec. XX
675	BZ-II-m-B-02417	Biserica "Sf. Ilie"	sat LARGU; comuna LARGU		1817
676	BZ-II-a-B-02418	Mănăstirea Barbu	sat LEICULEȘTI; comuna TISĂU		1668
677	BZ-II-m-B-02418.01	Biserica "Sf. Arhanghel Mihail"	sat LEICU LEȘTI; comuna TISĂU		1668

678	BZ-II-m-B-02418.02	Stăreție	sat LEICU LEȘTI; comuna TISĂU		1668
679	BZ-II-m-B-02418.03	Arhondaric	sat LEICU LEȘTI; comuna TISĂU		sec. XIX
680	BZ-II-m-B-02418.04	Turn clopotniță	sat LEICU LEȘTI; comuna TISĂU		sec. XIX
681	BZ-II-m-B-02421	Casa Constantin Roșioru	sat LOPĂTARI; comuna LOPĂTARI		înc. sec. XX
682	BZ-II-m-B-02420	Casa Gh. Crăciun	sat LOPĂTARI; comuna LOPĂTARI	86	înc. sec. XX
683	BZ-II-m-B-02419	Casa Ionică Stemate	sat LOPĂTARI; comuna LOPĂTARI	166	înc. sec. XX
684	BZ-II-a-B-02422	Ansamblul bisericii "Sf. Nicolae"	sat LUNCA FRUMOASĂ; comuna PÂRSCOV	179	1884
685	BZ-II-m-B-02422.01	Biserica de lemn "Sf. Nicolae"	sat LUNCA FRUMOASĂ; comuna PÂRSCOV	179	1884
686	BZ-II-m-B-02422.02	Clopotniță	sat LUNCA FRUMOASĂ; comuna PÂRSCOV	179	1884
687	BZ-II-a-A-02423	Ansamblul bisericii "Sf. Împărați"	sat aparținător LUNCA PRIPORULUI; oraș NEHOIU		înc. sec. XIX
688	BZ-II-m-A-02423.01	Biserica de lemn "Sf. Împărați"	sat aparținător LUNCA PRIPORULUI; oraș NEHOIU		înc. sec. XIX

689	BZ-II-m-A-02423.02	Clopotniță	sat aparținător LUNCA PRIPORULUI; oraș NEHOIU		inc. sec. XIX
690	BZ-II-m-B-02425	Casa Olimpia Cristocea	sat MĂGURA; comuna MĂGURA	40	1923
691	BZ-II-m-B-02424	Casa Melania Niculescu	sat MĂGURA; comuna MĂGURA	209	1924
692	BZ-II-a-A-02448	Mănăstirea Rătești	sat MĂNĂSTIREA RĂTEȘTI; comuna BERCA		sec. XVII-XIX
693	BZ-II-m-A-02448.06	Case monahale	sat MĂNĂSTIREA RĂTEȘTI; comuna BERCA	13-28, 32-33, 36, 37, în incinta ansamblului	1844
694	BZ-II-m-A-02448.03	Stăreție	sat MĂNĂSTIREA RĂTEȘTI; comuna BERCA	41	sec. XVII-XIX
695	BZ-II-m-A-02448.05	Colecția muzeală	sat MĂNĂSTIREA RĂTEȘTI; comuna BERCA	56	sec. XVII-XIX
696	BZ-II-m-A-02448.01	Biserica "Sf. Treime"	sat MĂNĂSTIREA RĂTEȘTI; comuna BERCA	67	1844
697	BZ-II-m-A-02448.02	Biserica "Sf. Lazăr"	sat MĂNĂSTIREA RĂTEȘTI; comuna BERCA	68	1825
698	BZ-II-m-A-02448.04	Turn clopotniță	sat MĂNĂSTIREA RĂTEȘTI; comuna BERCA	69	1865
699	BZ-II-m-B-02426	Conacul Albanopol	sat MĂRĂCINENI; comuna MĂRĂCINENI	Str. Centrală 214	sec. XVIII, transf. sec. XX

700	BZ-II-m-B-02428	Biserica "Sf. Voievozi"	sat MĂRUNȚIȘU; oraș PĂTÂRLAGELE		sec. XIX
701	BZ-II-a-B-02429	Ansamblul bisericii "Sf. Împărați"	sat MĂTEȘTI; comuna SĂPOCA	174, "La moară"	1692
702	BZ-II-m-B-02429.01	Biserica "Sf. Împărați"	sat MĂTEȘTI; comuna SĂPOCA	174, "La moară"	1692
703	BZ-II-m-B-02429.02	Clopotniță	sat MĂTEȘTI; comuna SĂPOCA	174, "La moară"	1692
704	BZ-II-a-A-02432	Ansamblul schiturilor rupestre din M-ții Bozioru	sat NUCU; comuna BOZIORU		sec. XVI-XVIII
705	BZ-II-m-A-02432.01	Schitul rupestru Fundătura	sat NUCU; comuna BOZIORU		sec. XVI-XIX
706	BZ-II-m-A-02432.02	Schitul rupestru "Agatonul Vechi"	sat NUCU; comuna BOZIORU		sec. XVI-XVIII
707	BZ-II-m-A-02432.03	Fundul Peșterii	sat NUCU; comuna BOZIORU		sec. XVII-XVIII
708	BZ-II-m-A-02432.04	Văgăuna II	sat NUCU; comuna BOZIORU		sec. XVI-XIX
709	BZ-II-m-A-02432.05	Văgăuna I	sat NUCU; comuna BOZIORU		sec. XVI-XIX
710	BZ-II-m-A-02432.06	Piatra îngăurită	sat NUCU; comuna BOZIORU		sec. XVI-XIX
711	BZ-II-m-A-02432.07	Peștera lui Dionisie	sat NUCU; comuna BOZIORU		sec. XVI-XIX

712	BZ-II-m-A-02432.08	Piatra lui Iosif	sat NUCU; comuna BOZIORU		sec. XVI-XIX
713	BZ-II-m-A-02432.09	Bucătăria	sat NUCU; comuna BOZIORU		sec. XVI-XIX
714	BZ-II-m-A-02432.10	Schitul rupestru Piatra Șoimului I	sat NUCU; comuna BOZIORU		sec. XVI-XIX
715	BZ-II-m-A-02432.11	Schitul rupestru Agatonul Nou	sat NUCU; comuna BOZIORU		sec. XVI-XIX
716	BZ-II-m-A-02432.12	Schitul rupestru Piatra Șoimului II	sat NUCU; comuna BOZIORU		sec. XVI-XIX
717	BZ-II-a-B-02433	Ansamblul bisericii "Intrarea în Biserică a Maicii Domnului"	sat NUCU; comuna BOZIORU		1765
718	BZ-II-m-B-02433.01	Biserica de lemn "Intrarea în Biserică a Maicii Domnului"	sat NUCU; comuna BOZIORU		1765
719	BZ-II-m-B-02433.02	Clopotniță	sat NUCU; comuna BOZIORU		1765
720	BZ-II-m-B-02431	Ruinele mănăstirii "Sf. Gheorghe"	sat NUCU; comuna BOZIORU	16	sec. XVII
721	BZ-II-m-B-02434	Biserica de lemn "Sf. Gheorghe"	sat ODĂILE; comuna ODĂILE	"La Mănăstire"	1826
722	BZ-II-m-B-02435	Casa Cleopatra Melidoneanu	sat PĂNĂTĂU; comuna PĂNĂTĂU		înc. sec. XX
723	BZ-II-m-B-02436	Casă (ruine)	sat PÂRSCOV; comuna PÂRSCOV	în incinta ocolului silvic Pârscov	sec. XVII

724	BZ-II-m-B-02438	Casa cu fânar	sat PÂRSCOV; comuna PÂRSCOV	96	1920
725	BZ-II-m-B-02437	Casa Gheorghe Tocileanu	sat PÂRSCOV; comuna PÂRSCOV	102	1920
726	BZ-II-m-B-02439	Biserica de lemn "Sf. Dumitru"	sat PETRĂCHEȘTI; comuna VINTILĂ VODĂ	2	sec. XIX
727	BZ-II-a-B-02440	Ansamblul bisericii "Sf. Voievozi"	sat PIETRARU; comuna COZIENI	59	1849
728	BZ-II-m-B-02440.01	Biserica de lemn "Sf. Voievozi"	sat PIETRARU; comuna COZIENI	59	1849
729	BZ-II-m-B-02440.02	Clopotniță	sat PIETRARU; comuna COZIENI	59	1849
730	BZ-II-m-B-02441	Cișmea din piatră	sat PIETROASELE; comuna PIETROASELE	Vis-a-vis de nr. 283	1892
731	BZ-II-m-B-02442	Stațiunea de Cercetare, Dezvoltare pentru Viticultură și vinificație Pietroasele (clădirile vechi-sediul administrativ-cercetări, crama veche)	sat PIETROASELE; comuna PIETROASELE	441	1893
732	BZ-II-m-B-02443	Biserica de lemn "Adormirea Maicii Domnului" a mănăstirii Găvanu	sat PLAVĂȚU; comuna MÂNZĂLEȘTI	58, Găvanu, în pădure	1828
733	BZ-II-m-B-02444	Casa Alexandru N. Teodorescu	sat PLEȘEȘTI; comuna PODGORIA	106	inc. sec. XIX

734	BZ-II-m-B-02445	Hanul Vechi	sat POIENI; oraș PĂTÂRLAGELE	118	1870-1875
735	BZ-II-m-B-02446	Ruinele Bisericii "Sf. Ioan Damaschin"	sat POȘTA; comuna TOPLICENI		1709
736	BZ-II-a-B-02447	Ansamblul bisericii "Sf. Treime"	sat PROȘCA; comuna NĂENI		inc. sec. XIX
737	BZ-II-m-B-02447.01	Biserica "Sf. Treime"	sat PROȘCA; comuna NĂENI		inc. sec. XIX
738	BZ-II-m-B-02447.02	Clopotniță	sat PROȘCA; comuna NĂENI		inc. sec. XIX
739	BZ-II-m-B-02449	Casa Mănăilă	sat RÂMNICELU; comuna RÂMNICELU		1920
740	BZ-II-m-B-02450	Casa Dan Stan	sat RÂMNICELU; comuna RÂMNICELU		1915
741	BZ-II-s-B-02451	Sit urban Râmnicu Sărat	municipiul RÂMNICU SĂRAT	Perimetrul cuprins între str. Brâncoveanu C., Primăverii, Dezrobirii, Milcov, Vladimirescu T., Mărgăritarului, incluzând str. Victoriei și str. Avântului cu ambele fronturi de clădiri	sec. XIX
742	BZ-II-m-B-02452	Casa Moșescu	municipiul RÂMNICU SĂRAT	Str. Amurgului 1-A	1794
743	BZ-II-m-A-02453	Primăria Orașului	municipiul RÂMNICU SĂRAT	Str. Bălcescu Nicolae 1	1898
744	BZ-II-m-A-02454	Biserica "Nașterea Maicii Domnului"	municipiul RÂMNICU SĂRAT	Str. Brâncoveanu Constantin 59	1784

745	BZ-II-m-B-02455	Casa sopranei Florica Cristoforeanu	municipiul RÂMNICU SĂRAT	Str. Cuza Alexandru Ioan 18	1895
746	BZ-II-m-B-02456	Casa	municipiul RÂMNICU SĂRAT	Str. Drăgăicii 5	sf. sec. XIX
747	BZ-II-m-A-02457	Biserica "Sf. Voievozi" - Câța	municipiul RÂMNICU SĂRAT	Str. Eminescu Mihai 1	1765
748	BZ-II-a-A-02458	Ansamblul bisericii "Sf. Dumitru" - Bagdat	municipiul RÂMNICU SĂRAT	Str. Fundătura Bujorului 1	1707, 1870-1871
749	BZ-II-m-A-02458.01	Biserica "Sf. Dumitru" - Bagdat	municipiul RÂMNICU SĂRAT	Str. Fundătura Bujorului 1	1707, 1870-1871
750	BZ-II-m-A-02458.02	Clopotniță	municipiul RÂMNICU SĂRAT	Str. Fundătura Bujorului 1	1707, 1870-1871
751	BZ-II-m-A-02459	Gara Nouă	municipiul RÂMNICU SĂRAT	Piața Gării 1	1893-1898
752	BZ-II-m-B-02460	Casă	municipiul RÂMNICU SĂRAT	Str. Ipătescu Ana 29	1908
753	BZ-II-m-B-02461	Casa Zamfir	municipiul RÂMNICU SĂRAT	Str. Matei Basarab 91	1897
754	BZ-II-m-B-02462	Fostul penitenciar	municipiul RÂMNICU SĂRAT	Str. Mihalache Ion 53	sf. sec. XIX
755	BZ-II-a-A-02463	Fosta mănăstire Râmnicu Sărat	municipiul RÂMNICU SĂRAT	Str. Primăverii 4	sec. XVII-XIX
756	BZ-II-m-A-02463.01	Biserica "Adormirea Maicii Domnului"	municipiul RÂMNICU SĂRAT	Str. Primăverii 4	1697

757	BZ-II-m-A-02463.02	Casa domnească	municipiul RÂMNICU SĂRAT	Str. Primăverii 4	sec. XVII-XIX
758	BZ-II-m-A-02463.03	Stăreție, azi Muzeul Municipal	municipiul RÂMNICU SĂRAT	Str. Primăverii 4	sec. XIX
759	BZ-II-m-A-02463.04	Chilii, azi Muzeul Municipal	municipiul RÂMNICU SĂRAT	Str. Primăverii 4	sec. XVII-XIX
760	BZ-II-m-A-02463.05	Turnuri	municipiul RÂMNICU SĂRAT	Str. Primăverii 4	sec. XVII-XIX
761	BZ-II-m-A-02463.06	Zid de incintă	municipiul RÂMNICU SĂRAT	Str. Primăverii 4	sec. XVII-XIX
762	BZ-II-m-A-02463.07	Ruine chilii	municipiul RÂMNICU SĂRAT	Str. Primăverii 4	sec. XVII
763	BZ-II-m-B-02464	Biblioteca Municipală	municipiul RÂMNICU SĂRAT	Str. Principele Ferdinand 37	1910
764	BZ-II-m-B-02465	Gara veche, azi anexă a Liceului Agricol	municipiul RÂMNICU SĂRAT	Șos. Puiesti 2	1881
765	BZ-II-m-B-02466	Casă	municipiul RÂMNICU SĂRAT	Str. Unirii 23-A	1920
766	BZ-II-m-B-02467	Banca Comercială Română	municipiul RÂMNICU SĂRAT	Str. Vladimirescu Tudor 10	1926-1928
767	BZ-II-m-B-02468	Clubul Copiilor	municipiul RÂMNICU SĂRAT	Str. Vladimirescu Tudor 11	înc. sec. XX
768	BZ-II-m-B-02469	Liceul "Alexandru Vlahuță"	municipiul RÂMNICU SĂRAT	Str. Vladimirescu Tudor 13	înc. sec. XX

769	BZ-II-m-B-21058	Casa Iorgu Antonescu	municipiul RÂMNICU SĂRAT	Str. Vladimirescu Tudor 24	1913
770	BZ-II-m-B-02470	Biserica de lemn "Nașterea Maicii Domnului"	sat RÂPILE; comuna PĂNĂTĂU		1838
771	BZ-II-a-B-02471	Ansamblul bisericii "Sf. Vasile"	sat RUGINOASA; comuna BRĂEȘTI		1858
772	BZ-II-m-B-02471.01	Biserica de lemn "Sf. Vasile"	sat RUGINOASA; comuna BRĂEȘTI		1858
773	BZ-II-m-B-02471.02	Clopotniță	sat RUGINOASA; comuna BRĂEȘTI		1858
774	BZ-II-m-B-02472	Conacul D. Hariton	sat SĂHĂTENI; comuna SĂHĂTENI	Str. Principală 176, în centrul satului	1930
775	BZ-II-m-B-02473	Pepiniera Istrița	sat SĂHĂTENI; comuna SĂHĂTENI	Str. Principală 195	sf. sec. XIX
776	BZ-II-m-B-02474	Biserica "Sf. Nicolae"	sat SĂLCIOARA; comuna SMEENI		1926
777	BZ-II-a-B-02475	Ansamblul "Băile Monteoru"	sat SĂRATA MONTEORU; comuna MEREI		1895
778	BZ-II-m-B-02476	Mina de petrol	sat SĂRATA MONTEORU; comuna MEREI		1874
779	BZ-II-m-B-02475.01	Vila Monteoru	sat SĂRATA MONTEORU; comuna MEREI	66	1903

780	BZ-II-m-B-02475.02	Bazinele Vechi	sat SĂRATA MONTEORU; comuna MEREI	295bis	1888-1895
781	BZ-II-m-B-02477	Casa Maria Bratosin	sat SĂRULEȘTI; comuna SĂRULEȘTI	48	1910
782	BZ-II-m-B-02478	Casa Alexandrina Murgoci	sat SĂRULEȘTI; comuna SĂRULEȘTI	112	1910
783	BZ-II-a-B-02479	Ansamblul bisericii "Sf. Ioan"	sat SĂSENI NOI; comuna VERNEȘTI		1841
784	BZ-II-m-B-02479.01	Biserica "Sf. Ioan"	sat SĂSENI NOI; comuna VERNEȘTI		1841
785	BZ-II-m-B-02479.02	Zid de incintă	sat SĂSENI NOI; comuna VERNEȘTI		1841
786	BZ-II-m-B-02481	Biserica "Nașterea Maicii Domnului"	sat SI BICI U L DE SUS; oraș PĂTÂRLAGELE		1794
787	BZ-II-a-A-02483	Ansamblul bisericii "Sf. Dumitru", "Sf. Împărați"	sat STÂLPU; comuna STÂLPU	774	1699
788	BZ-II-m-A-02483.01	Biserica "Sf. Dumitru" și "Sf. Împărați"	sat STÂLPU; comuna STÂLPU	774	1699
789	BZ-II-m-A-02483.02	Turn clopotniță	sat STÂLPU; comuna STÂLPU	774	1699
790	BZ-II-m-A-02483.03	Zid de incintă	sat STÂLPU; comuna STÂLPU	774	1699
791	BZ-II-m-B-02482	Conacul Dr. C. Angelescu	sat STÂLPU; comuna STÂLPU	Str. Principală 776	sf. sec. XIX

792	BZ-II-m-B-02484	Biserica "Cuvioasa Paraschiva"	sat TEGA; comuna PĂNĂTĂU		1876
793	BZ-II-m-A-02485	Biserica "Sf. Arhangheli Mihail și Gavril" a mănăstirii Cârnu	sat TEGA; comuna PĂNĂTĂU	155, Mănăstirea Cârnu	1545
794	BZ-II-m-B-02486	Conacul Garoflid	sat ȚINTEȘTI; comuna ȚINTEȘTI	"La fermă"	sf. sec. XIX
795	BZ-II-a-B-02487	Ansamblul bisericii "Intrarea în Biserică a Maicii Domnului"	sat VALEA CĂTINII; comuna CĂTINA		sec. XVI
796	BZ-II-m-B-02487.01	Biserica de lemn "Intrarea în Biserică a Maicii Domnului"	sat VALEA CĂTINII; comuna CĂTINA		cca. 1600
797	BZ-II-m-B-02487.02	Clopotniță	sat VALEA CĂTINII; comuna CĂTINA		
798	BZ-II-m-B-02488	Biserica de lemn "Sf. Dumitru"	sat VALEA MUSCELULUI; oraș PĂTÂRLAGELE		1666
799	BZ-II-a-B-02430	Ansamblul bisericii "Adormirea Maicii Domnului"	sat aparținător VALEA NEHOIAȘULUI; oraș NEHOIU		1700-1710
800	BZ-II-m-B-02430.01	Biserica de lemn "Adormirea Maicii Domnului"	sat aparținător VALEA NEHOIAȘULUI; oraș NEHOIU		1700-1710
801	BZ-II-m-B-02430.02	Clopotniță	sat aparținător VALEA NEHOIAȘULUI; oraș NEHOIU		1700-1710

802	BZ-II-m-B-02489	Biserica de lemn "Intrarea în Biserică a Maicii Domnului"	sat VALEA ȘCHIOPULUI; comuna PARDOȘI	4	1784
803	BZ-II-m-B-02490	Conacul D. D. Maican	sat VARLAAM; comuna GURA TEGHII		sf. sec. XIX
804	BZ-II-m-B-02491	Biserica de lemn "Sf. Nicolae" și "Schimbarea la Față"	sat VĂVĂLUCILE; comuna BOZIORU	15	1832
805	BZ-II-m-B-02492	Biserica "Sf. Împărați Constantin și Elena"	sat VÂLCELE; comuna ULMENI		sec. XIX
806	BZ-II-a-A-02493	Ansamblul bisericii "Buna Vestire"	sat VERNEȘTI; comuna VERNEȘTI	503	1714-1715
807	BZ-II-m-A-02493.01	Biserica "Buna Vestire"	sat VERNEȘTI; comuna VERNEȘTI	503	1714-1715
808	BZ-II-m-A-02493.02	Zid de incintă	sat VERNEȘTI; comuna VERNEȘTI	503	1714-1715
809	BZ-II-s-B-02495	Ruinele mănăstirii lui Vintilă Vodă	sat VINTILĂ VODĂ; comuna VINTILĂ VODĂ	la podul peste Slănic, marginea de NV a satului	1532
810	BZ-II-m-B-02498	Casa Ștefan Mușat	sat VINTILĂ VODĂ; comuna VINTILĂ VODĂ	217	1900
811	BZ-II-a-B-02494	Fosta mănăstire din Vintilă Vodă	sat VINTILĂ VODĂ; comuna VINTILĂ VODĂ	355, cătun Răghinari	sec. XVIII-XIX
812	BZ-II-m-B-02494.01	Biserica "Sf. Nicolae"	sat VINTILĂ VODĂ; comuna VINTILĂ VODĂ	355, cătun Răghinari	sec. XVIII-XIX

813	BZ-II-m-B-02494.02	Ruine casă parohială	sat VINTILĂ VODĂ; comuna VINTILĂ VODĂ	355, cătun Răghinari	1844
814	BZ-II-m-B-02494.03	Clopotniță	sat VINTILĂ VODĂ; comuna VINTILĂ VODĂ	355, cătun Răghinari	sec. XVIII-XIX
815	BZ-II-m-B-02494.04	Incintă fortificată	sat VINTILĂ VODĂ; comuna VINTILĂ VODĂ	355, cătun Răghinari	sec. XVIII-XIX
816	BZ-III-s-B-02500	Parcul Crâng	municipiul BUZĂU	în partea de V a orașului	sf. sec. XIX
817	BZ-III-m-B-02501	Crucea Dorobanțului	sat MĂNĂSTIREA RĂTEȘTI; comuna BERCA	“Poiana Șoimului”	sec. XIX
818	BZ-III-m-B-02503	Bustul lui Alexandru Vlașuță	municipiul RÂMNICU SĂRAT	Str. Vladimirescu Tudor 17	1925
819	BZ-IV-a-B-02504	Monumentul funerar al fostului primar Petre Stănescu	municipiul BUZĂU	Cimitirul Dumbrava	1958-1976
820	BZ-IV-m-B-02504.01	Statuia “Rugăciune”	municipiul BUZĂU	Cimitirul Dumbrava	sec. XX
821	BZ-IV-m-B-02505	Monumentul funerar Nicolae Seceleanu	municipiul BUZĂU	Cimitirul Dumbrava	1911
822	BZ-IV-m-B-02506	Statuia compozitorului George Enescu	municipiul BUZĂU	Parcul Tineretului	1974
823	BZ-IV-m-B-02507	Monumentul “Răscoala țărănilor din 1907”	municipiul BUZĂU	Piața Dacia	1967

824	BZ-IV-m-B-02508	Bustul lui B.P. Hașdeu	municipiul BUZĂU	Bd. Gării 1, în fața liceului	1958
825	BZ-IV-m-B-02509	Restaurantul lui I.L. Caragiale	municipiul BUZĂU	Piața Gării 2	1894-1895
826	BZ-IV-m-B-02510	Casa Hortensia Papadat-Bengescu	municipiul BUZĂU	Str. Independenței 53	1900
827	BZ-IV-m-B-02511	Crucea conacului Marghiloman	municipiul BUZĂU	Str. Luceafărului, în incinta ansamblului conacului Marghiloman, la cca. 60 m de lac și 20 m de zidul lui Marghiloman	1777
828	BZ-IV-m-B-02512	Casa Săraru	municipiul BUZĂU	Str. Plevnei 1	1930
829	BZ-IV-m-B-02513	Casa Vladimir Maximilian și Nicolae Leonard	municipiul BUZĂU	Str. Tenor Leonard 2	sf. sec. XIX
830	BZ-IV-m-B-02514	Casa pictorului Ion Andreescu	municipiul BUZĂU	Str. Vladimirescu Tudor 23	mijl. sec. XIX
831	BZ-IV-m-B-02515	Cruce de piatră	sat BĂLTENI; comuna C. A. ROSETTI	La 2 km V de sat	1830
832	BZ-IV-m-B-02516	Cruce de piatră	sat BĂLTENI; comuna C. A. ROSETTI	Cca. 2 km NE de sat, lângă punctul trigonometric	inc. sec. XIX
833	BZ-IV-m-B-02517	Cruce de piatră	sat BREAZA; comuna BREAZA	"Bătrânele", în vii	1740
834	BZ-IV-m-B-02518	Cruce de piatră	sat CHIOJDU; comuna CHIOJDU	în curtea bisericii	1712
835	BZ-IV-m-B-02519	Statuia eroului Neacșu	sat CISLĂU; comuna CISLĂU	DN 10	1911

836	BZ-IV-m-B-02520	Fântâna lui Mihai Viteazul	sat CIUTA; comuna MĂGURA	DN 10 km 33+400	1975
837	BZ-IV-m-B-02523	Cruce de piatră	sat DEALUL VIEI; comuna MEREI	"Gura Sărății"	sec. XVIII
838	BZ-IV-m-B-02524	Cruce de piatră	sat FLORICA; comuna FLORICA	334, în curtea lui Ștefan Dinei	sec. XVIII
839	BZ-IV-m-B-02522	Cruce de piatră	sat GLODEANU-SILIȘTEA; comuna GLODEANU-SILIȘTEA	Pe DJ 102H, la ieșirea din satul Glodeanu-Siliștea	1870
840	BZ-IV-m-B-02525	Cruce de piatră	sat GRECEANCA; comuna BREAZA	Vis-a-vis de școală	1676
841	BZ-IV-m-B-02526	Crucea Manafului	sat GRECEANCA; comuna BREAZA	"Drumul Mare", la 1 km S de sat, în vii	1846
842	BZ-IV-m-B-02527	Cruce de piatră	sat GRECEANCA; comuna BREAZA	107, în curtea lui R. Silea	sec. XVIII
843	BZ-IV-m-B-02528	Cruce de piatră	sat GRECEANCA; comuna BREAZA	307, în curtea lui Dedu Ion	1706
844	BZ-IV-a-B-21069	Cimitirul eroilor	sat GURA SIRIULUI; comuna SIRIU	deasupra DN 10 Buzău-Brașov	1936-1938
845	BZ-IV-m-B-21069.01	Monumentul eroilor-Statuia ostașului	sat GURA SIRIULUI; comuna SIRIU	deasupra DN 10 Buzău-Brașov	1936-1938
846	BZ-IV-m-B-21069.02	Monumente funerare, 34 cruci de piatră și osuarul	sat GURA SIRIULUI; comuna SIRIU	deasupra DN 10 Buzău-Brașov	1936-1938
847	BZ-IV-m-B-02529	Cruce de piatră	sat IZVORU DULCE; comuna MEREI	Lângă drumul spre moară	1808

848	BZ-IV-m-B-02530	Cruce de piatră	sat JOSENI; comuna BERCA	La ieșirea din sat, pe culme	sec. XVIII
849	BZ-IV-m-B-02532	Cruce de piatră	sat LUNCA; oraș PĂTÂRLAGELE	În grădina lui C. Ruptureanu	sec. XIX
850	BZ-IV-m-B-02533	Cruce de piatră	sat MOVILA BANULUI; comuna MOVILA BANULUI	Str. Principală 60, în curtea lui Ioniță Florea	1803
851	BZ-IV-m-B-02534	Cruce de piatră	sat OGRĂZILE; comuna MEREI	La intersecția drumului Atârnați-Merei cu drumul spre Ogrăzile	1834
852	BZ-IV-m-B-02535	Crucea Curganului	sat PADINA; comuna PADINA	Pe vechiul drum al Buzăului	1836
853	BZ-IV-m-B-02536	Cruce de piatră	sat PĂNĂTĂU; comuna PĂNĂTĂU	În fața bisericii	1790
854	BZ-IV-m-B-02537	Casa Memorială Vasile Voiculescu	sat PÂRSCOV; comuna PÂRSCOV	363	înc. sec. XX
855	BZ-IV-m-B-02547	Crucea lui Stan Avram și Ion Lemnaru	sat PIETROASA MICĂ; comuna PIETROASELE	Punct Urgoaia, pe DC 147	1841
856	BZ-IV-m-B-02548	Crucea Frumoasă	sat PIETROASA MICĂ; comuna PIETROASELE	Punct Urgoaia, pe DC 147	sec. XIX
857	BZ-IV-m-B-02538	Cruce de piatră	sat PIETROASELE; comuna PIETROASELE	"Valea de la Fântâna", lângă biserică	sec. XVIII
858	BZ-IV-m-B-02539	Cruce de piatră	sat PLĂIȘOR; comuna PĂNĂTĂU	În fața bisericii	1793
859	BZ-IV-m-B-02540	Cruce de piatră	sat PLĂIȘOR; comuna PĂNĂTĂU	"La muchea Priporului"	1825

860	BZ-IV-m-B-02541	Casa arh. Petre Antonescu	municipiul RÂMNICU SĂRAT	Str. Cuza Alexandru Ioan 36-C	1890
861	BZ-IV-m-B-02542	Crucea de la Runci	sat RUNCU; comuna PÂRSCOV	La V de sat	1792
862	BZ-IV-m-A-02543	Crucea dintre vii	sat SĂSENI NOI; comuna VERNEȘTI	între vii, la cca. 60 m de biserica Sf. Ioan Blagoslovul	1724
863	BZ-IV-m-B-02544	Cruce de piatră	sat SI BICI U DE JOS; comuna PĂNĂTĂU	în fața cimitirului	1791
864	BZ-IV-m-B-02545	Cruce de piatră	sat SI BICI U DE JOS; comuna PĂNĂTĂU	în grădina lui N. Toma	1842
865	BZ-IV-m-B-02546	Cruce de piatră	sat SMÂRDAN; comuna BRĂDEANU	La cca 1 km de sat Lipănescu	sec. XVIII
866	BZ-IV-m-B-02549	Cruce de piatră	sat VALEA PUȚULUI; comuna MEREI	Pe Dealul Viilor, la marginea de S	sec. XIX
867	BZ-IV-m-B-02550	Cruce de piatră	sat VALEA PUȚULUI; comuna MEREI	"Spre fântână"	sec. XIX
868	BZ-IV-m-B-02551	Crucea lui Pariat	sat ZĂRNEȘTII DE SLĂNIC; comuna CERNĂTEȘTI	"Lunca Puțului", între Cernătești și Zărneștii de Slănic	sec. XIX
869	BZ-IV-m-B-02552	Cruce de piatră	sat ZOREȘTI; comuna VERNEȘTI	Pe DJ 205, în vii, vis-a-vis de imobilul cu nr. 463	sec. XIX

**Programele, proiectele sau activitățile,
după caz, a căror finanțare se asigură și din bugetul propriu al județului Buzău, prin care se
promovează/consolidează elemente de identitate locală de natură culturală, istorică, obiceiuri și tradiții**

Nr. crt.	Denumirea programului, proiectului sau activității, după caz	Descrierea elementelor de identitate locală de natură culturală, istorică, obiceiurilor și/sau tradițiilor care se promovează/consolidează	Perioada în care se realizează
1.	Festivalul „Buzău-Fest”	<p>Conceptul acestui festival este gândit ca o „sărbătoare” a județului Buzău și conține activități de natură istorică, ateliere de creație cu caracter antic (meșteșuguri tradiționale epocii, jocuri romane, recreare episoade bătălii antice, momente artistice de aceeași factură, tradiții specifice, etc.), activități dedicate Zilei copilului, dar și spectacole de muzică ușoară/populară.</p> <p>Este organizat de către Consiliul Județean Buzău în colaborare cu Muzeul Județean Buzău, Centrul de Cultură și Artă Buzău, Asociația de Dezvoltare Intercomunitară Sărata-Monteoru, Liceul de Arte „Margareta Sterian” Buzău și trupele artistice din Alba-Iulia, Cluj Napoca și Iași.</p>	Anual
2.	Festivalul de rock “Top T” din Buzău	<p>Este considerat cel mai longeviv festival din România, numărând peste 30 de ediții. Prima ediție a avut loc în anul 1983, fiind o ediție locală care a strâns pe scena Casei Tineretului formații și artiști buzoieni de rock și folk. Începând cu 1985, festivalul devine național, iar din anul următor se renunță la secțiunea de folk, devenind unul din poli de atracție ai mișcării rock din anii '80. În prezent este organizat de Fundația pentru Tineret Buzău, fiind cunoscut la nivel european.</p>	Anual

3.	Festivalul Național de Chitară Clasică din Buzău	Este un festival de chitară clasică. Publicul-țintă al festivalului este constituit din toți iubitorii chitarei, culturalitatea buzoiană, adolescenți și tineri intelectuali, artiști, profesioniști în domeniul chitarei, turiști iubitori de cultură și publicul atras de notorietatea evenimentului.	Anual- luna aprilie
4.	Festivalul Internațional de blues și jazz "BLUZĂU"	A depășit 20 de ediții și reunește, la Buzău, artiști de gen din Europa. A luat naștere la inițiativa Fundației pentru Tineret Buzău.	Anual
5.	Festivalul Național de Muzică Ușoară pentru Copii și Tineret "Mihaela Runceanu – Pentru voi muguri noi"	Este o manifestare artistică ce numără peste 6 ediții și are drept scop descoperirea talentelor în rândul copiilor și tineretului.	Anual
6.	Bienala Internațională de Artă „Ion Andreescu”	Numără peste 10 ediții și se desfășoară la inițiativa Uniunii Artiștilor Plastici - filiala Buzău. Evenimentul, considerat ca fiind cel mai longeviv de acest gen din țară, are loc la Galeriile de Artă „Ion Andreescu” din municipiul Buzău și adună în concurs, anual, lucrări de pictură, sculptură, grafică și artă decorativă, provenind din localități din țară, dar și din străinătate. Prezența internațională a fost asigurată, de-a lungul vremii, de lucrări ale unor artiști din Canada, America, China, Vietnam, Germania, Ungaria și Republica Moldova.	Anual
7.	Festivalul Internațional de dansuri folclorice „Plaiurile Mioriței”	Este organizat la Buzău de către Centrul Județean pentru Cultură și Artă Buzău. El reprezintă un regal de muzică tradițională, port popular și dansuri tradiționale. S-au consemnat participarea de dansatori din România, Germania, Croația, Cipru, Albania, Rusia, Polonia, Georgia, Slovacia, Bulgaria, Grecia, Bosnia, Țara Bascilor (Spania), etc.	Anual- luna iulie

8.	Festivalul Național de Epigramă "Cât e Buzăul de mare"	Numără peste 18 ediții. Este organizat de Centrul Cultural "Alexandru Marghiloman" al municipiului Buzău și Cenaclul Umoriștilor "Nicolae Grigore Mihăescu – Nigrim", fiind un concurs de epigramă. De-a lungul vremii, au fost consemnate participări ale unor nume sonore ale culturii românești și nu numai.	Anual
9.	Concursul Național de Creație Literară "Vasile Voiculescu"	Se desfășoară la Buzău și în localitatea Pârscov, acolo unde este Casa Memorială a scriitorului Vasile Voiculescu. Manifestarea numără 31 de ediții, fiind un eveniment organizat de Direcția Județeană pentru Cultură Buzău, Centrul Cultural „Alexandru Marghiloman” Buzău și Centrul Județean de Cultură și Artă Buzău. Concursul este deschis autorilor de poezie, proză și publicistică, membri sau nemembri ai Uniunii Scriitorilor din România, care pot participa la competiție cu volume publicate. Concursul Național de Creație Literară „Vasile Voiculescu” se desfășoară cu sprijinul Uniunii Scriitorilor din România și în colaborare cu Biblioteca Județeană „Vasile Voiculescu” Buzău, Muzeul Județean Buzău și Primăria Comunei Pârscov.	Anual
10.	Festivalul național de muzică folk „Vali Sterian”	Este organizat de Primăria Municipiului Râmnicu-Sărat și Centrul Cultural "Florica Cristoforeanu".	Anual
11.	Festivalul „Buzăul iubește teatrul” (fostul festival „VEDETEATRU – Gala Vedetelor”)	Este organizat de Teatrul "George Ciprian" Buzău în colaborare cu UNITER (Uniunea Teatrală din România), Primăria municipiului Buzău și Consiliul Județean Buzău. Acesta reunește artiști renumiți („vedete”) și artiști tineri, emergenți. Festivalul a luat amploare în timp, consolidându-și reputația în plan național.	Anual

12.	Festivalul „Săptămâna Teatrului Tânăr”	Festival de succes organizat de Teatrul „George Ciprian” Buzău.	Anual
13.	Zilele Buzăului	Este o acțiune care se desfășoară în municipiul Buzău, ocazie cu care au loc numeroase manifestări cultural-artistice.	Anual
14.	Târgul DRĂGAICA	Este cunoscut drept cel mai vechi târg din zona Munteniei (încă din vremea lui Dimitrie Cantemir). El se desfășoară în zona de sud a municipiului Buzău. Este o sărbătoare închinată debutului străngerii recoltelor, un prilej de sărbătoare și de bucurie pentru belșugul holdelor, fiind un târg, iarmaroc, mare bâlci atestat din secolul al XV-lea, cu rol foarte important în comerțul cu lână. Evenimentul se bucură de o largă participare, mii de persoane vin din județul Buzău, județele limitrofe și chiar din țară.	Anual, 12-24 iunie

Obiectivele turistice din județul Buzău

Nr. Crt.	Obiective turistice
I.	MUNȚII BUZĂULUI
1.	MASIVUL PENTELEU – vârfurile: Piciorul Caprei (1520 m), Viforâta (1667 m), Penteleu (1772 m), Crucea Fetei (1577 m), Corâiu (1608 m), Ciulianoș (1602 m)
2.	MUNȚII SIRIU - vârfurile: Culmea Mălâia (1662 m), Vârful Siriu (Bocârnea-1657 m)
3.	MASIVUL PODU CALULUI - vârfurile: Podu Calului (1440 m), Golul Tehărăului (1360 m)
4.	MASIVUL MONTEORU–vârfurile: Răstoaca(1294m),Monteoru(1345 m) și Cătiașu(1014 m)
5.	CULMEA IVĂNEȚU-vârfurile: (1191m), Arsenie(1115 m), Zboiul(1115 m), Stanicu(992 m)
II.	MUNȚII VRANCEI
1.	Vârfurile: Lăcăuț (1776m), Goru (1785 m), Giurgiu (1720 m), Mușa (1420 m), Pietrele Înșirate (1476 m), Furu (1414 m)
III.	MONUMENTE ALE NATURII
1.	VULCANII NOROIOȘI - de la Pâclele Mari și Pâclele Mici - Berca - Scorțoasa
2.	FOCUL VIU - Terca - comuna Lopătari
3.	GRUNJUL - com. Mânzălești
4.	STEJARUL SECULAR - mun. Buzău
5.	TROVANȚII - Ulmet - com. Bozioru
6.	MUNTELE DE SARE - com. Mânzălești
7.	PLATOUL MELEDIC - Lopătari - Mânzălești
8.	PARCUL CRÂNG - mun. Buzău
9.	PĂDUREA HARȚAGU - com. Siriu
10.	PLATANII din municipiul Rm. Sărat
11.	Dealul cu Liliaci Cernătești - com. Cernătești
12.	CASCADA CAȘOCA (PRUNCEA) - Siriu
13.	LACUL VULTURILOR - Munții Siriu
14.	LACURILE MELEDIC - com. Mânzălești
15.	BALTA AMARA - com. Balta Albă
16.	Peștera „6S MELEDIC” - comuna Mânzălești
17.	“Peștera cu 3 intrări” MELEDIC
IV.	TABERE DE SCULPTURĂ
1.	TABĂRA DE SCULPTURĂ ÎN AER LIBER de la Măgura
2.	TABĂRA DE SCULPTURĂ ÎN PIATRĂ de la Năeni
3.	TABĂRA DE SCULPTURĂ ÎN LEMN de la Meledic - Mânzălești
V.	MĂNĂSTIRI, SCHITURI, BISERICI
1.	ARHIEPISCOPIA BUZĂULUI ȘI VRANCEI - municipiul Buzău
2.	COMPLEXUL BRÂNCOVENESC - municipiul Râmnicu Sărat
3.	Mănăstirea BARBU - comuna Tisău
4.	Cetatea – Complex monastic de la BRADU - sat Haleș, Comuna Tisău
5.	Mănăstirea CIOLANU - comuna Tisău
6.	Mănăstirea CÂRNU - Comuna Pănătău
7.	Mănăstirea GĂVANU - comuna Mânzălești
8.	Mănăstirea PODU BULGARULUI - Podgoria
9.	Mănăstirea POIANA MĂRULUI - Bisoca
10.	Mănăstirea RĂTEȘTI - comuna Berca
11.	Schitul BERCA - comuna Berca
12.	Schitul CETĂȚUIA - comuna Tisău
13.	Schitul CIOBĂNOAIA - comuna Merei
14.	Schitul NIFON - comuna Măgura
15.	Schitul “SF. ILIE” SĂSENI - comuna Vernești
16.	Biserica Dintr-o Piatră - comuna Năeni

VI.	MUZEE, COLECȚII, EDIFICII CULTURALE
1.	Muzeul Județean de Istorie - mun. Buzău
2.	Muzeul Arhiepiscopal Buzău
3.	Muzeul Municipal Râmnicu Sărat
4.	Muzeul Chihlimbarului de la Colți
5.	Colecția de Etnografie și Artă Populară - Casa Vergu Mănăilă
6.	Muzeul „Timpul Omului” din Mânzălești
7.	Muzeul Formelor de la Bozioru
8.	Muzeul „7 Locuri de Poveste” din Lopătari
9.	Colecția de Cultură Tradițională din comuna Brădeanu
10.	Casa Memorială „V. Voiculescu” - Pârscov
11.	Biblioteca Județeană “V. Voiculescu” Buzău
12.	Palatul Comunal - municipiul Buzău
13.	Vila Albatros - Parcul Marghiloman – municipiul Buzău
VII.	ALTE ATRACȚII
1.	Stațiunea Sărata-Monteoru
2.	Complexul Balta Albă
3.	Barajul și lacul de acumulare de la Siriu
4.	Ansamblul vestigiilor rupestre din zona Bozioru - Colți
5.	Geoparcul Ținutul Buzăului

Arii naturale protejate în județul Buzău

Nr. Crt.	Cod sit	Denumire	Suprafață	Localizare	Anul declarării	Importanță
1.	ARII NATURALE PROTEJATE INCLUSE ÎN REȚEAUA ECOLOGICĂ EUROPEANĂ "NATURA 2000"					
SITURI DE IMPORTANȚĂ COMUNITARĂ						
1.	ROSCI0005	Balta Albă, Amara, Jirlău, Lacul Sărat Căineni	6415,4	Județul Buzău (comunele Balta Albă și Boldu) și județul Brăila	2007	Habitat de plante de sărătură, galerii ripariene și tufărișuri de cătină albă și roșie, specii de mamifere, pești, nevertebrate, amfibieni și reptile cuprinse în Directivele europene
2.	ROSCI0009	Bisoca	1160,6	Județul Buzău (comunele Bisoca și Mânzălești)	2007	Pajiști montane, specii de plante și animale din Directiva habitate
3.	ROSCI0057	Dealul Istrița	587,9	Județul Buzău (comunele Breaza și Pietroasele)	2007	Stepe ponto-sarmatice și specii de nevertebrate (fluturi)
4.	ROSCI0103	Lunca Buzăului	3990,5	Viperești, Măgura, Pârscov, Unguriu, Vernești, Berca, Săpoca, Mărăcineni, Vadu Pașii, Gălbinași, Săgeata, Cilibia, C.A.Rosetti)	2007	
5.	ROSCI0127	Muntioru -Ursoaia	156	Județul Buzău (comuna Bisoca)	2007	Habitat de păduri de fag și păduri acidofile de Picea abies din regiunea montană și Specii de carnivore strict protejate: lupul, râsul, ursul brun
6.	ROSCI0190	Penteleu	11233,1	Județul Buzău (comuna Gura Teghii)	2007	Habitat de pădure, pajiști alpine, specii de floră, animale

						carnivore, pești, amfibieni, reptile, nevertebrate
7.	ROSCI0199	Platoul Meledic	136,6	Județul Buzău (comunele Mânzălești și Lopătari)	2007	Sit de legătură între zona alpină și cea continentală
8.	ROSCI0229	Siriu	5747,3	Județul Buzău (comunele Chiojdu, Gura Sirlui)	2007	Habitat de pădure, stâncării, pajiști boreale, vegetație din lungul râurilor, specii de plante, animale, pești, reptile, amfibieni din Directivele europene
9.	ROSCI0259	Valea Călmățuiului	17 000	Județul Buzău (comunele C.A. Rosetti, Cilibia, Costești, Gălbinași, Gherăseni, Luciu, Rușețu, Smeeni, Țintești) și județul Brăila	2007	Habitat de pajiști și mlaștini sărăturate panonice și ponto-sarmatice, popândăi și nevertebrate din Directiva Habitate
10.	ROSCI0272	Vulcanii Noroioși de la Pâclele Mari și Pâclele Mici	93,8	Județul Buzău (comunele Berca și Scorțoasa)	2007	Pajiști și mlaștini sărăturate panonice și ponto-sarmatice și popândăi (<i>Spermophilus citellus</i>)
SITURI DE PROTECȚIE AVIFAUNISTICĂ						
11.	ROSPA0004	Balta Albă, Amara, Jirlău	4509,6	Județul Buzău (comuna Balta Albă) și județul Brăila	2007	Specii de păsări protejate (Directiva Păsări), migratoare (Convenția de la Bonn) și periclitare la nivel global
II.	ARII NATURALE PROTEJATE DE INTERES NAȚIONAL					
MONUMENTE ALE NATURII DE INTERES NAȚIONAL						
1.		Sarea lui Buzău	1,77	Comuna Viperești (jud. Buzău)	2000	
2.		Chihlimbarul de Buzău	2,46	Comuna Colți (jud. Buzău)	2000	
3.		Piatra Albă "La Grunj"	0,03	Comuna Mânzălești (jud. Buzău)	2000	
4.		Blocurile de calcar de la Bădila	3,02	Comuna Viperești (jud. Buzău)	2000	

5.		Focul Viu - Lopătari	0,25	Comuna Lopătari (jud. Buzău)	2000	
REZERVAȚII NATURALE DE INTERES NAȚIONAL						
6.		Vulcanii Noroioși de la Pâclele Mari	18,80	Comuna Scorțoasa (jud. Buzău)	2000	
7.		Vulcanii Noroioși de la Pâclele Mici	13,23	Comuna Scorțoasa (jud. Buzău)	2000	
8.		Pădurea cu tisă	197	Comuna Chiojdu, orașul Nehoiu (jud. Buzău)	2000	
9.		Balta Albă	1167	Comuna Balta Albă (jud. Buzău), comuna Grădiștea (jud. Brăila)	2000	
10.		Dealul cu Liliaci Cernătești	10,59	Comuna Cernătești (jud. Buzău)	2000	
11.		Platoul Meledic	157	Comunele Mânzălești, Lopătari (jud. Buzău)	2000	
12.		Pădurea Crivineni	15,44	Oraș Pătârlagele (jud. Buzău)	2000	
13.		Balta Amara	814	Comuna Balta Albă (jud. Buzău), comuna Vișani (jud. Brăila)	2000	
14.		Pădurea Brădeanu	5,8	Comuna Brădeanu (jud. Buzău)	2000	
15.		Pădurea Lacurile-Bisoca	10	Comuna Bisoca (jud. Buzău)	2000	
III.	ARII NATURALE PROTEJATE DE INTERES JUDEȚEAN					
1.		Culmile Siriului	85	Comuna Siriu	1995	
2.		Pădurea Frasinu	158	Comuna Țintestei	1995	
3.		Pădurea Spătaru	165	Comuna Stâlpu	1995	
4.		Pădurea Găvanu	216	Comuna Mânzălești	1995	
5.		Pădurea Milea Viforâta	165	Comuna Gura Teghii	1995	
6.		Pădurea Crângul Buzăului	162	Municipiul Buzău		
7.		Pădurea Harțagu	191	Comuna Siriu	1995	

8.		Stejarul din Buzău	-	Buzău, str. Crizantemelor, nr. 1	1995	
9.		Platanii din Râmnicu Sărat	-	Parcul central din Râmnicu Sărat	1995	
IV.	GEOPARCUL „ȚINUTUL BUZĂULUI”			Geoparcul Ținutul Buzăului este situat în partea de Nord a județului Buzău. Teritoriul propus se află în zona de curbură a Carpaților Orientali, la intersecția drumurilor istorice ce leagă Muntenia, Transilvania și Moldova. Geoparcul cuprinde următoarele comune: Beceni, Berca, Bozioru, Bisoca, Brăești, Chiliile, Cănești, Colți, Cozieni, Lopătari, Mânzălești, Odăile, Pârscov, Pănătău, Scorțoasa, Sărulești, Valea Salciei, Vintilă Vodă – totalizând o suprafață de 109.826 ha și o populație de 52.500 locuitori.		

Structuri de primire turistică din județul Buzău

Nr. crt.	Tip unitate	Nume unitate	Categoria	Număr spații	Număr locuri	Localitate
1.	PENSIUNE TURISTICĂ	BALTA ALBA	3 FLORI	5	10	Balta Albă
2.	CĂSUȚE TIP CAMPING	BALTA ALBA	2 STELE	14	28	Balta Albă
3.	PENSIUNE TURISTICĂ	CASA MATEI	4 FLORI	17	36	Berca
4.	PENSIUNE TURISTICĂ	SPERANTA	3 FLORI	7	14	Berca
5.	PENSIUNE AGROTURISTICĂ	GREEN ODOBA	3 FLORI	7	14	Berca
6.	PENSIUNE TURISTICĂ	HANUL MOARA VECHÉ	3 FLORI	6	16	Berca
7.	PENSIUNE TURISTICĂ	LACUL LIMPEDE	3 FLORI	14	28	Bisoca
8.	PENSIUNE AGROTURISTICĂ	ISTRIȚA	2 FLORI	4	8	Breaza
9.	MOTEL	AQUA MAX	2 STELE	24	48	Buzău
10.	HOTEL	ART	4 STELE	25	46	Buzău
11.	CAMERE DE ÎNCHIRIAT	BIANCA	3 STELE	5	10	Buzău
12.	HOTEL	BUCEGI	2 STELE	23	42	Buzău
13.	CAMERE DE ÎNCHIRIAT	CAMPUS CAFFE	3 STELE	2	4	Buzău
14.	CAMERE DE ÎNCHIRIAT	CASA GENNY	3 STELE	6	11	Buzău
15.	CAMERE DE ÎNCHIRIAT	CASA POZITIV RELAX	3 STELE	11	17	Buzău
16.	CAMERE DE ÎNCHIRIAT	CASA RUXANDRA	3 STELE	3	6	Buzău
17.	CAMERE DE ÎNCHIRIAT	CASA VALI	3 STELE	12	24	Buzău
18.	CAMERE DE ÎNCHIRIAT	CORNER CENTER	3 STELE	19	38	Buzău
19.	HOTEL	CORSO	3 STELE	18	36	Buzău
20.	MOTEL	ILEANA	2 STELE	23	51	Buzău
21.	CAMERE DE ÎNCHIRIAT	INTIM	2 STELE	12	24	Buzău
22.	CAMERE DE ÎNCHIRIAT	MARA	2 STELE	5	10	Buzău
23.	HOTEL	MUȘATINII	2 STELE	24	44	Buzău
24.	HOTEL	NOVA	1 STEA	12	20	Buzău
25.	HOTEL	NOVA IMPERIAL	2 STELE	20	40	Buzău
26.	HOSTEL	ORHIDEEA	3 STELE	15	30	Buzău
27.	HOTEL	PIETROASA	3 STELE	114	228	Buzău
28.	HOTEL	SPORT B90	2 STELE	34	68	Buzău

29.	CAMERE DE ÎNCHIRIAT	THE CLASSIC	3 STELE	9	18	Buzău
30.	PENSIUNE AGROTURISTICĂ	LAVINIA	3 FLORI	6	12	Calvini
31.	PENSIUNE AGROTURISTICĂ	LACU MOCEARU	3 FLORI	6	11	Chiliile
32.	PENSIUNE TURISTICĂ	LACUL MOCEARU	3 MARGARETE	6	11	Chiliile
33.	PENSIUNE AGROTURISTICĂ	LACUL ZÂNELOR	3 FLORI	6	12	Chiliile
34.	PENSIUNE TURISTICĂ	CASA CONDESCU	3 FLORI	5	10	Chiojdu
35.	CAMERE DE ÎNCHIRIAT	DOMENIUL GÎRBEA- LA CASCADĂ	3 STELE	17	36	Chiojdu
36.	PENSIUNEA TURISTICĂ	MELANIA	2 FLORI	7	14	Chiojdu
37.	PENSIUNE TURISTICĂ	TATA LICE	2 FLORI	5	10	Chiojdu
38.	PENSIUNE TURISTICĂ	LA CARAMIDARI	3 FLORI	6	12	Chiojdu
39.	MOTEL	2D	2 STELE	18	32	Cislău
40.	CAMERE DE ÎNCHIRIAT	ROUA	3 STELE	6	12	Costești
41.	PENSIUNE TURISTICĂ	HANUL LUI CONASUL	2 FLORI	6	9	Gălbinași
42.	MOTEL	OVIDIU	2 STELE	19	30	Glodeanu Sărat
43.	PENSIUNE TURISTICĂ	COCEANU	1 FLOARE	3	8	Gura Teghii
44.	CAMERE DE ÎNCHIRIAT	CASA FLORENȚA	2 STELE	3	6	Gura Teghii
45.	CAMERE DE ÎNCHIRIAT	FERMA DE SUB PENTELEU	1 STEA	7	14	Gura Teghii
46.	PENSIUNE TURISTICĂ	MONTANA VARLAAM	3 STELE	10	20	Gura Teghii
47.	PENSIUNE TURISTICĂ RURALĂ	VARLAAM	3 FLORI	12	26	Gura Teghii
48.	PENSIUNE TURISTICĂ	VADU OII	2 FLORI	7	7	Gura Teghii
49.	PENSIUNE TURISTICĂ	UMBRA LUPULUI	3 FLORI	12	24	Măgura
50.	PENSIUNE TURISTICĂ	VÂRF DE BRAD	3 FLORI	10	19	Măgura
51.	PENSIUNE AGROTURISTICĂ	DIANA	3 FLORI	4	9	Măgura
52.	HOTEL	MĂGURA	3 STELE	50	97	Măgura
53.	PENSIUNE TURISTICĂ	POIANA CETĂȚUII	4 FLORI	7	14	Măgura
54.	PENSIUNE TURISTICĂ	COSTIN-MELEDIC	2 STELE	13	26	Mânzălești
55.	PENSIUNE TURISTICĂ	BIANKA	3 FLORI	15	30	Mărăcineni
56.	HOTEL	MILENIUM	3 STELE	15	30	Mărăcineni
57.	PENSIUNE TURISTICĂ	PRIVIGHETOAREA	3 FLORI	15	30	Mărăcineni
58.	CAMERE DE ÎNCHIRIAT	CASA ANTONIA	3 STELE	8	16	Merei
59.	HOTEL	PRESIDENT	3 STELE	18	36	Merei
60.	HOSTEL	AMERICA	1 STEA	8	18	Merei
61.	PENSIUNE TURISTICĂ	DUET	3 MARGARETE	12	24	Merei
62.	CAMPING	ADVENTURA	2 STELE	49	146	Merei

63.	CAMERE DE ÎNCHIRIAT	ALICE	3 STELE	5	9	Merei
64.	CAMERE DE ÎNCHIRIAT	CAMELIA	2 STELE	5	10	Merei
65.	PENSIUNE TURISTICĂ	CAPRICE	2 FLORI	7	14	Merei
66.	VILA	CASA CU TEI	3 STELE	25	52	Merei
67.	CAMERE DE ÎNCHIRIAT	CASA CU TURN	3 STELE	6	11	Merei
68.	CAMERE DE ÎNCHIRIAT	CASA DAVID	3 STELE	7	14	Merei
69.	CAMERE DE ÎNCHIRIAT	CASA LORENA	3 STELE	11	24	Merei
70.	CAMERE DE ÎNCHIRIAT	CASA LORENA	2 STELE	7	14	Merei
71.	CAMERE DE ÎNCHIRIAT	CASA MARA	2 STELE	5	15	Merei
72.	PENSIUNE TURISTICĂ	CASA MONTEORU	2 FLORI	5	10	Merei
73.	CAMERE DE ÎNCHIRIAT	CAȘABLANCA	2 STELE	4	8	Merei
74.	CAMERE DE ÎNCHIRIAT	CĂSUȚA DIN DEAL	2 STELE	9	18	Merei
75.	HOTEL	CAZINO	3 STELE	20	40	Merei
76.	HOTEL	CERES	2 STELE	85	166	Merei
77.	VILA	EUROPA	3 STELE	7	14	Merei
78.	PENSIUNE TURISTICĂ	FAVORIT	4 STELE	11	22	Merei
79.	HOSTEL	LA PĂDUCEL	3 STELE	12	24	Merei
80.	PENSIUNE TURISTICĂ	LA PADURE	3 FLORI	8	16	Merei
81.	PENSIUNE TURISTICĂ	MADALIN	2 FLORI	15	38	Merei
82.	PENSIUNE TURISTICĂ	MARIN IULIU TRANDAFIR	2 FLORI	3	7	Merei
83.	PENSIUNE TURISTICĂ	MON AMI	2 FLORI	8	16	Merei
84.	PENSIUNE TURISTICĂ	MON CAPRICE	3 FLORI	12	24	Merei
85.	HOTEL	MONTANA	2 STELE	40	80	Merei
86.	PENSIUNE AGROTURISTICĂ	MONTEORO	2 FLORI	5	10	Merei
87.	HOTEL	MONTEORU	2 STELE	33	66	Merei
88.	PENSIUNE TURISTICĂ	MONTEORU	1 FLOARE	5	10	Merei
89.	VILA	OLGA	3 STELE	10	22	Merei
90.	BUNGALOW	PARADIS	2 STELE	18	36	Merei
91.	PENSIUNE TURISTICĂ	ȚARA LUANEI	4 FLORI	10	20	Merei
92.	PENSIUNE TURISTICĂ	VIȚA DE VIE	2 FLORI	5	10	Merei
93.	PENSIUNE TURISTICĂ	POPAS MEREI	4 FLORI	15	30	Merei
94.	PENSIUNE TURISTICĂ	MONTANA TOURING	3 STELE	4	8	Nehoiu
95.	PENSIUNE TURISTICĂ	ROZA 2	3 FLORI	7	14	Nehoiu
96.	PENSIUNE AGROTURISTICĂ	PENSIUNEA DIN LIVADĂ	3 FLORI	5	10	Pârscov

97.	CAMERE DE ÎNCHIRIAT	CASA RUNCU	3 STELE	4	8	Pârscov
98.	PENSIUNE AGROTURISTICĂ	MARICOR	3 FLORI	7	15	Pătârlagele
99.	PENSIUNE TURISTICĂ	MARIA	1 FLOARE	6	12	Pătârlagele
100.	PENSIUNE TURISTICĂ	VALEA LUPULUI	3 FLORI	11	23	Pătârlagele
101.	PENSIUNE TURISTICĂ	HANUL VANATORILOR	2 STELE	4	8	Pietroasele
102.	CAMERE DE ÎNCHIRIAT	CASA PĂUNA	2 STELE	5	10	Pîrscov
103.	CAMERE DE ÎNCHIRIAT	TOP	3 STELE	21	42	Podgoria
104.	PENSIUNE TURISTICĂ	HANUL NEPTUN	2 FLORI	11	24	Poșta Câlnău
105.	PENSIUNE TURISTICĂ	VALVERDE	3 FLORI	15	30	Poșta Câlnău
106.	MOTEL	BUS STOP	2 STELE	5	11	Poșta Câlnău
107.	MOTEL	EDEN	3 STELE	13	25	Râmnicu Sărat
108.	MOTEL	MILION	2 STELE	21	49	Râmnicu Sărat
109.	PENSIUNE TURISTICĂ	MILION	2 STELE	8	17	Râmnicu Sărat
110.	PENSIUNE TURISTICĂ	OVIDIU	2 STELE	19	38	Râmnicu Sărat
111.	PENSIUNE TURISTICĂ	OVIDIU 2	3 STELE	11	22	Râmnicu Sărat
112.	MOTEL	POIENIȚA 2006	3 STELE	32	64	Râmnicu Sărat
113.	PENSIUNE TURISTICĂ	RUSTIC	3 STELE	6	12	Râmnicu Sărat
114.	PENSIUNE TURISTICĂ	RUSTIC 1	3 STELE	15	31	Râmnicu Sărat
115.	PENSIUNE TURISTICĂ	VULCANII NOROIOSI	2 FLORI	12	32	Scorțoasa
116.	HOSTEL	VULCANII NOROIOSI	2 STELE	4	26	Scorțoasa
117.	PENSIUNE TURISTICĂ	14 SCAUNE	2 STELE	15	35	Siriu
118.	PENSIUNE TURISTICĂ	14 SCAUNE - CASOCA	2 FLORI	15	34	Siriu
119.	VILA	CAȘOCA	3 STELE	20	40	Siriu
120.	PENSIUNE AGROTURISTICĂ	CASOCA CASCADĂ	1 FLOARE	5	10	Siriu
121.	PENSIUNE TURISTICĂ	ELENA	2 FLORI	7	13	Siriu
122.	PENSIUNE TURISTICĂ	FELIX	3 FLORI	10	20	Siriu
123.	PENSIUNE TURISTICĂ	IZVORUL ANINULUI	3 STELE	11	24	Siriu
124.	PENSIUNE TURISTICĂ	MIOARA	2 STELE	4	8	Siriu
125.	PENSIUNE TURISTICĂ	DANA-MARIA	2 STELE	3	6	Siriu
126.	PENSIUNE TURISTICĂ	HADAR	3 FLORI	11	22	Siriu
127.	PENSIUNE TURISTICĂ	HARTAGU	3 FLORI	12	24	Siriu
128.	PENSIUNE TURISTICĂ	HARTAGU HĂRȚĂGEL	4 FLORI	15	30	Siriu
129.	VILA	ORIZONT	2 STELE	4	11	Siriu
130.	PENSIUNE TURISTICĂ	IZVORUL BUCURIEI	4 FLORI	9	18	Siriu

131.	VILA	SIRIU	1 STEA	16	32	Siriu
132.	CAMERE DE ÎNCHIRIAT	CARPATHIAN ESTATE	1 STEA	5	10	Tisău
133.	CAMERE DE ÎNCHIRIAT	CARPATHIAN ESTATE	1 STEA	5	10	Tisău
134.	PENSIUNE TURISTICĂ	MC PIETROASA	4 STELE	7	14	Tisău
135.	HOTEL	MC PIETROASA	3 STELE	20	40	Tisău
136.	PENSIUNE TURISTICĂ	IZVORANU	4 FLORI	12	24	Tisău
137.	PENSIUNE AGROTURISTICĂ	ZINA	2 FLORI	4	8	Tisău
138.	APARTAMENTE DE ÎNCHIRIAT	CASA ALEX	3 STELE	1	8	Tisău
139.	CAMERE DE ÎNCHIRIAT	CASA GHICA	3 STELE	4	7	Tisău
140.	CAMERE DE ÎNCHIRIAT	CASA ROX ANA	1 STEA	6	12	Tisău
141.	PENSIUNE TURISTICĂ	CRISTINA	2 FLORI	11	22	Valea Râmnicului
142.	PENSIUNE TURISTICĂ	LA ANCUTA	2 FLORI	5	10	Valea Râmnicului
143.	CAMERE DE ÎNCHIRIAT	PENSION PRIVY	3 STELE	3	6	Valea Râmnicului
144.	CAMERE DE ÎNCHIRIAT	LA RUSU	3 STELE	15	30	Vernești
145.	PENSIUNE TURISTICĂ	POIANA CĂPRIOAREI	3 FLORI	7	12	Vernești
146.	PENSIUNE TURISTICĂ	FOISOR	2 STELE	5	11	Vernești
147.	PENSIUNE TURISTICĂ	STEJARUL	3 FLORI	10	22	Vernești
148.	HOSTEL	DENISA	3 STELE	8	16	Vernești
149.	PENSIUNE TURISTICĂ	GABRIELA	2 FLORI	6	12	Vintilă Vodă
150.	HOTEL	CIUTA	3 STELE	35	73	Viperești

LISTA INSTITUȚIILOR BANCARE CARE AU FILIALE ÎN JUDEȚUL BUZĂU

Nr. crt.	Denumirea băncii	Sucursala
1.	Banca Comercială Română	Buzău/Râmnicu-Sărat
2.	Banca Română pentru Dezvoltare	Buzău
3.	Raiffeisen Bank S.A.	Buzău
4.	Banca Transilvania	Buzău
5.	Banca Țiriac S.A.	Buzău
6.	Banc Post S.A.	Buzău
7.	Banca Românească S.A.	Buzău
8.	UniCredit Țiriac S.A.	Buzău
9.	Banca Carpatica S.A.	Buzău
10.	MKB Romexterra Bank	Buzău
11.	C.E.C. Bank	Buzău
12.	Libra Bank S.A.	Buzău
13.	Garanti Bank	Buzău
14.	Volksbank	Buzău
15.	Alpha Bank	Buzău
16.	Credit Europe Bank	Buzău
17.	OTP Bank	Buzău
18.	Piraeus Bank	Buzău
19.	ING Bank	Buzău

**Firmele înregistrate la Oficiul Registrului Comerțului
de pe lângă Tribunalul Buzău**

Tip comerciant	Nr. firme	Forma juridică	Nr. firme
Persoane fizice	6618	- PFA – persoane fizice autorizate	4997
		- IF – întreprindere individuală	293
		- II – întreprindere individuală	1328
Persoane juridice	15555	- SRL – societăți cu răspundere limitată	15181
		- SA – societăți pe acțiuni	126
		- SNC – Societate în nume colectiv	236
		- SCS – societăți în comandită simplă	4
		- RA – regii autonome	4
		- OCC – cooperative de consum	2
		- OCR – cooperative de credit	2
Cooperative	64	- SC	33
		- CA	31
Total firme			22237

Numărul societăților active din județul Buzău după profilul economic

Nr. crt.	Ramura de activitate	Număr societăți
1.	Industria	4567
2.	Energie	39
3.	Construcții	1728
4.	Transport	1682
5.	Comunicații	395
6.	Comerț	7744
7.	Turism	391
8.	Sănătate	367
9.	Educație	246
10.	Financiar	321
11.	Administrație	5

Evoluția Produsului Intern Brut la nivelul județului Buzău *

ANII	<i>milioane lei prețuri curente</i>		<i>milioane lei prețuri curente</i>	
	PIB ¹ - CAEN rev.1	AII	PIB ² - CAEN rev.2	
1998	608,9	2008	8222,9	
1999	981,3	2009	8046,8	
2000	1305,4	2010	7900,1	
2001	1957,3	2011	8051,6	
2002	2385,1	2012	8714,8	
2003	3374,5	2013	9579,7	
2004	4358,9	2014	9438,8	
2005	4482,3	2015	10258,4	
2006	5334,2	2016	10435,2	
2007	6252,9			
2008	7693,4			

¹ Datele sunt calculate conform metodologiei Sistemului European de Conturi 1995 (SEC 95)

² Datele sunt calculate conform metodologiei Sistemului European de Conturi 2010 (SEC 2010)

* Sursa: www.buzau.insse.ro

**Calendarul Piețelor, Târgurilor și Oboarelor
din județul Buzău 2019**

Nr. crt.	Localitatea	Piață	Târg săptămânal	Târguri și sărbători organizate cu ocazia evenimentelor culturale sau religioase
1.	Municipiul Buzău	Zilnic	Sâmbătă (Talcioac) Duminică (Talcioac, obor animale)	08-24 iunie – Drăgaica, sept.-oct. – „Toamna buzoiană”, 1-27 decembrie – Târgul de Crăciun, Vacanța de iarnă – Orașelul copiilor
2.	Municipiul Râmnicu Sărat	Zilnic	Marți-Sâmbătă	17 - 18 august – Sărbătoarea orașului
3.	Oraș Nehoiu	Duminică (06:00-13:00)	Duminică (06:00-13:00)	11 - 12 mai – Sărbătoarea Orașului
4.	Oraș Pătârlagele	Sâmbătă	Sâmbătă	04 mai – Serbare folclorică „Târgul cucului”, satul Mușcel
5.	Oraș Pogoanele	Zilnic	Duminică (Talcioac)	—
6.	Comuna Amaru	Duminică	Duminică	—
7.	Comuna Balta Albă	—	Miercuri (sat Băile) Vineri (sat Balta Albă) Duminică (sat Amara)	16 iunie – Rusalii – „Sărbătoarea comunei”
8.	Comuna Bălăceanu	—	Marți	25 august - „Ziua comunei Bălăceanu”
9.	Comuna Beceni		Duminică	20 iulie – Sf. Ilie – „Sărbătoarea comunei”

Nr. crt.	Localitatea	Piață	Târg săptămânal	Târguri și sărbători organizate cu ocazia evenimentelor culturale sau religioase
10.	Comuna Berca	Zilnic	Joi (sat Sătuc)	08 septembrie – sat Rătești – Festival câmpenesc „Pe plaiurile Șoimului” 05-06 octombrie – „Festivalul cârnaților de Pleșcoi” 08 noiembrie – Târg anual „Sf. Mihail și Gavriil”
11.	Comuna Bisoca	—	—	02 iunie – Serbare folclorică dedicată zilei copilului 18 august – Serbarea folclorică „Pe plaiuri bisocene”
12.	Comuna Blăjani	—	Marți	
13.	Comuna Boldu	—	Joi (sat Boldu)	18 mai – „Ziua comunei (Serbările Boldului)”
14.	Comuna Bozioru	—	—	20 iulie – Ziua comunei – „Târgul Tradițional de Sf. Ilie”
15.	Comuna Brădeanu	—	Vineri (sat Smârdan 06:00-08:00) Vineri (sat Brădeanu 08:00-10:00)	—
16.	Comuna Brăești	—	—	29 iunie – „Sărbătoarea comunei”
17.	Comuna Breaza	-	Sâmbătă (sat Greceanca - 06:00-12:00)	—

Nr. crt.	Localitatea	Piață	Târg săptămânal	Târguri și sărbători organizate cu ocazia evenimentelor culturale sau religioase
18.	Comuna Buda	—	—	29 iunie – Bâlci tradițional de Sf. Petru 08 septembrie – „Ziua comunei”
19.	Comuna C.A. Rosetti	—	—	—
20.	Comuna Calvinii	—	—	25 martie – Târg de Buna Vestire 08 aprilie – Ziua internațională a romilor 19 mai - Ziua comunei - „Flori de Salcâm”
21.	Comuna Cănești	—	—	15 august - Sărbătoarea comunei - „Târgul de Sf. Maria”
22.	Comuna Cătina	-	Marți	23 iunie – „Sărbătoarea comunei - Drăgaica”
23.	Comuna Cernătești	—	—	27 iulie – Sărbătoarea comunei Sf. Pantelimon
24.	Comuna Chiliile	—	—	21 mai – Sf. Constantin și Elena – “Sărbătoarea comunei”
25.	Comuna Chiojdu	—	Miercuri	08 septembrie – Ziua comunei - „Târgul Mărilor”
26.	Comuna Cilibia	—	—	—
27.	Comuna Cislău	—	Vineri	01 septembrie – „Legendele Cislăului”
28.	Comuna Cochirleanca	—	Joi (sat Cochirleanca) Sâmbătă (sat Boboc)	30 iunie – Ziua comunei
29.	Comuna Colți	—	—	07 iulie – Ziua comunei „Floare de Colți”

Nr. crt.	Localitatea	Piață	Târg săptămânal	Târguri și sărbători organizate cu ocazia evenimentelor culturale sau religioase
30.	Comuna Costești	—	—	—
31.	Comuna Cozieni	—	—	15 august – Târgul tradițional de Sf. Maria
32.	Comuna Florica	—	Miercuri (06:00-12:00)	30 iunie – Ziua comunei „Sărbătoarea grâului”
33.	Comuna Gălbinași	—	—	—
34.	Comuna Gherăseni	—	—	15 iunie – „Ziua comunei Gherăseni”
35.	Comuna Ghergheasa	Vineri (sat Ghergheasa)	—	07 iulie – „Ziua comunei”
36.	Comuna Glodeanu Sărat	Zilnic Mai-Oct.	Vineri (sat Glodeanu) Sâmbătă (sat Căldărușanca)	septembrie – „Ziua comunei”
37.	Comuna Glodeanu Siliștea	—	Marți	18 august – „Ziua comunei”
38.	Comuna Grebănu	—	—	—
39.	Comuna Gura Teghii	—	Joi	09 iunie – Sărbătoare folclorică „Pe urme de baladă”
40.	Comuna Largu	Sâmbătă	—	24 iunie – „Ziua comunei” - Sânzienele

Nr. crt.	Localitatea	Piață	Târg săptămânal	Târguri și sărbători organizate cu ocazia evenimentelor culturale sau religioase
41.	Comuna Lopătari	Duminică	—	14 iulie – Sărbătoare folclorică „Pe Plaiul Nucului”
42.	Comuna Luciu	—	—	—
43.	Comuna Măgura	—	—	—
44.	Comuna Mărăcineni	—	—	—
45.	Comuna Mărgăritești	—	—	—
46.	Comuna Merei	—	—	19 mai – Sărbătoarea „Floare de salcâm”- sat Lipia 30 mai – 02 iunie – BUZĂU FEST 20-21 iulie – „Zilele Monteorului” – sat Sărata Monteoru
47.	Comuna Mihăilești	—	—	—
48.	Comuna Mânzălești	—	—	07 iulie – „Festivalul Slănicului” – Platoul Meledic 29 august – Târgul „Sfânta Ioana” – sat Beșlii
49.	Comuna Movila Banului	—	Miercuri (sat Limpeziș) Joi (sat Movila Banului)	—
50.	Comuna Murgești	—	Vineri	15 august – „Serbarea comunei Murgești”
51.	Comuna Năeni	—	—	-

Nr. crt.	Localitatea	Piață	Târg săptămânal	Târguri și sărbători organizate cu ocazia evenimentelor culturale sau religioase
52.	Comuna Odăile	—	Miercuri (10:00-12:00 – sat Valea Fântânei)	25 august – „Sărbătoarea comunei”
53.	Comuna Padina	—	—	19 mai – Sărbătoarea „Hora Florilor de mai”
54.	Comuna Pardoși	—	—	20 iulie – Sărbătoare în satul Valea lui Lalu – Sf. Ilie 06 august – Sărbătoare în satul Pardoși – Schimbarea la față
55.	Comuna Pănătău	—	—	15-30 iunie – Serbarea folclorică „Floare de tei”
56.	Comuna Pietroasele	Duminică (sat Pietroasele)	—	26 octombrie – sat Șarânga – Târg de Sf. Dumitru
57.	Comuna Pârscov	—	Marți	02 iunie – „Ziua comunei”
58.	Comuna Podgoria	—	—	27 iulie – sat Pleșești – Târg de Sf. Pantelimon
59.	Comuna Poșta Cîlnău	—	—	—
60.	Comuna Puiеști	—	—	—
61.	Comuna Racovițeni	—	—	29 august – „Ziua comunei Racovițeni (Sf. Ioana) ”
62.	Comuna Râmnicelu	—	—	08 noiembrie – Hramul bisericii „Sf. Mihail și Gavriil”
63.	Comuna Robeasca	—	—	—

Nr. crt.	Localitatea	Piață	Târg săptămânal	Târguri și sărbători organizate cu ocazia evenimentelor culturale sau religioase
64.	Comuna Rușețu	Duminică (06:00 -14:00 - Piața Sf. Maria, sat Rușețu)	Duminică (06:00 - 14:00 - Piața Sf. Maria, sat Rușețu)	
65.	Comuna Săgeata	—	Miercuri (sat Săgeata 07:00- 09:00) Miercuri (sat Găvănești 09:00-11:00)	15 august – „Ziua comunei”
66.	Comuna Săhăteni	—	Sâmbătă (sat Vintileanca)	septembrie – Sărbătoarea cultural sportivă „Auriu de Săhăteni”
67.	Comuna Săpoca	—	—	22 septembrie – Sărbătoarea comunei „Parada Gospodarilor”
68.	Comuna Sărulești	—	—	27 iulie – Târgul de Sf. Pantelimon
69.	Comuna Scorțoasa	—	Duminică (sat Scorțoasa)	25 august – Sărbătoarea comunei – „Dorule, de unde vii”
70.	Comuna Scutelnici	—	Vineri (curtea căminului cultural)	—
71.	Comuna Siriu	Sâmbătă	—	august – „Cât e Siriul de mare”
72.	Comuna Smeeni	—	Joi (sat Udați) Sâmbătă (sat Smeeni)	06 iulie – „Sărbătoarea comunei”

Nr. crt.	Localitatea	Piață	Târg săptămânal	Târguri și sărbători organizate cu ocazia evenimentelor culturale sau religioase
73.	Comuna Stâlpu	—	—	08-10 iunie – Serbare câmpenească „Floare de Tei”
74.	Comuna Tisău	—	Marți (sat Tisău și sat Grăjdana)	16 iunie – „Ziua comunei” - Rusalii
75.	Comuna Topliceni	—	—	14 iulie – „Ziua comunei Topliceni”
76.	Comuna Țintestei	—	—	01 septembrie – Ziua comunei - „Rouă de Bărăgan”
77.	Comuna Ulmeni	—	—	—
78.	Comuna Unguriu	—	—	08 septembrie – „Ciuciure, izvor de apă vie”
79.	Comuna Vadu Pașii	—	—	—
80.	Comuna Valea Râmnicului	—	—	08 septembrie – „Ziua comunei”
81.	Comuna Valea Salciei	—	—	21 mai – Târg de Sf. Constantin și Elena 15 august – Festival tradițional de Sf. Maria
82.	Comuna Vernești	—	—	08 septembrie – „Ziua comunei”
83.	Comuna Vintilă Vodă	—	—	14 octombrie – Sărbătoare de Sf. Cuvioasă Parascheva (sat Petrăchești)
84.	Comuna Viperești	—	—	15 iulie – „Sărbătoarea Fânului” 08 noiembrie – Târg de toamnă

Nr. crt.	Localitatea	Piață	Târg săptămânal	Târguri și sărbători organizate cu ocazia evenimentelor culturale sau religioase
85.	Comuna Vâlcelele	Sâmbătă	—	15 august – „Sărbătoarea pepenilor” și „Cinstirea eroilor comunei”
86.	Comuna Zărnești	—	Miercuri (sat Fundeni)	—
87.	Comuna Ziduri	—	—	30 iunie – “Hora de la Ziduri”

Situația așezămintelor culturale din județul Buzău

Nr. crt.	Localitatea	Cămine culturale în județul Buzău
1.	Municipiul Buzău	Centrul Județean de Cultură și Artă Buzău Centrul de Cultură „Al. Marghiloman” – municipiului Buzău”
2.	Municipiul Râmnicu-Sărat	Casa de cultură „Florica Cristoforeanu”
3.	Oraș Nehoiu	Casa de Cultură „George Băiculescu” – Nehoiu Căminul Cultural Bădârlegi Căminul Cultural Valea Nehoiului Căminul Cultural Bâsca Rozilei Căminul Cultural Vinețiș Căminul Cultural Păltineni Căminul Cultural Mlăjet Căminul Cultural Curmătura
4.	Oraș Pogoanele	Casa de Cultură a orașului
5.	Oraș Pătârlagele	Casa de Cultură Pătârlagele Cămine culturale: Mărunțișu, Valea Lupului, Crâng, Mușcel, Sibiciul de Sus și Valea Sibiciului
6.	Comuna Amaru	Căminul Cultural Amaru Căminul Cultural Lunca Căminul Cultural Dulbanu Căminul Cultural Lacu Sinaia
7.	Comuna Balta Albă	Căminul Cultural Balra Albă Căminul Cultural Băile Căminul Culturala Amara

Nr. crt.	Localitatea	Cămine culturale în județul Buzău
8.	Comuna Bălăceanu	Căminul Cultural Bălăceanu
9.	Comuna Beceni	Căminul Cultural Mărgăriți Căminul Cultural Valea Părului Căminul Cultural Gura Dimienii
10.	Comuna Berca	Casa de Cultură Berca Căminul Cultural Joseni Căminul Cultural Pâcle Căminul Cultural Pleșcoi
11.	Comuna Bisoca	Căminul Cultural
12.	Comuna Blăjani	Căminul Cultural Blăjani Căminul Cultural Sorești
13.	Comuna Boldu	Căminul Cultural Boldu
14.	Comuna Bozioru	Căminul Cultural Bozioru
15.	Comuna Brădeanu	Căminul Cultural Brădeanu
16.	Comuna Brăești	Căminul Cultural Brăești Căminul Cultural Brătilești Căminul Cultural Pinu
17.	Comuna Breaza	Căminul Cultural Breaza
18.	Comuna Buda	Căminul Cultural Buda
19.	Comuna Calvinii	Căminul Cultural Calvinii
20.	Comuna C.A. Rosetti	Căminul Cultural Bâlhacu Căminul Cultural C.A. Rosetti
21.	Comuna Cănești	Căminul Cultural Cănești Căminul Cultural Negoșina Căminul Cultural Valea Verzei Căminul Cultural Șuchea

Nr. crt.	Localitatea	Cămine culturale în județul Buzău
22.	Comuna Cătina	Căminul Cultural Cătina Căminul Cultural Corbu
23.	Comuna Cernătești	Căminul Cultural Cernătești Căminul Cultural Zărneștii de Slănic Căminul Cultural Aldeni
24.	Comuna Chiliile	Căminul Cultural Chiliile
25.	Comuna Chiojdu	Căminul Cultural Chiojdu
26.	Comuna Cilibia	Căminul Cultural Cilibia
27.	Comuna Cislău	Căminul Cultural Cislău Căminul Cultural Căminul Cultural
28.	Comuna Cochirleanca	Căminul Cultural Cochirleanca Căminul Cultural Bobocu
29.	Comuna Colți	Căminul Cultural Colți Căminul Cultural Muscvelul Cărămănești
30.	Comuna Costești	Căminul Cultural Costești
31.	Comuna Cozieni	Căminul Cultural Cozieni Căminul Cultural Trestia
32.	Comuna Florica	Căminul Cultural Florica
33.	Comuna Gălbinași	Căminul Cultural Gălbinași Căminul Cultural Bentu
34.	Comuna Ghergheasa	Căminul Cultural Ghergheasa
35.	Comuna Gherăseni	Căminul Cultural Gherăseni
36.	Comuna Glodeanu-Sărat	Căminul Cultural Glodeanu-Sărat Căminul Cultural Căldărușanca

Nr. crt.	Localitatea	Cămine culturale în județul Buzău
37.	Comuna Glodeanu-Siliștea	Căminul Cultural Glodeanu-Siliștea
38.	Comuna Grebănu	Căminul Cultural Grebănu Căminul Cultural Homești
39.	Comuna Gura Teghii	Căminul Cultural Gura Teghii Căminul Cultural Furtunești Căminul Cultural Păltiniș Căminul Cultural Varlaam
40.	Comuna Largu	Căminul Cultural Largu
41.	Comuna Lopătari	Căminul Cultural Lopătari Căminul Cultural Valea Nucului Căminul Cultural Terca
42.	Comuna Luciu	Căminul Cultural Luciu
43.	Comuna Măgura	Căminul Cultural Măgura
44.	Comuna Mărăcineni	Căminul Cultural Potoceni
45.	Comuna Mărgăritești	Căminul Cultural Mărgăritești
46.	Comuna Merei	Căminul Cultural Merei Căminul Cultural Lipia
47.	Comuna Mihăilești	Căminul Cultural Mihăilești
48.	Comuna Mânzălești	Căminul Cultural Beșlii Căminul Cultural Mânzălești Căminul Cultural Valea Cotoarei Căminul Cultural Gura Bădicului Căminul Cultural Cireșu
49.	Comuna Movila Banului	Căminul Cultural Movila Banului
50.	Comuna Murgești	Căminul Cultural Murgești

Nr. crt.	Localitatea	Cămine culturale în județul Buzău
51.	Comuna Năeni	Căminul Cultural Năeni Căminul Cultural Fințești
52.	Comuna Odăile	Căminul Cultural Odăile
53.	Comuna Padina	Căminul Cultural Padina
54.	Comuna Pardoși	Căminul Cultural Pardoși Căminul Cultural Chiperu
55.	Comuna Pănătău	Căminul Cultural Pănătău Căminul Cultural Begu
56.	Comuna Pietroasele	Căminul Cultural Șarânga
57.	Comuna Pârscov	Căminul Cultural Pârscov Căminul Cultural Căminul Cultural
58.	Comuna Podgoria	Căminul Cultural Podgoria Căminul Cultural Pleșești Căminul Cultural Coțatcu
59.	Comuna Puiеști	Căminul Cultural Puiеști de Jos Căminul Cultural Nicolești
60.	Comuna Poșta Călnău	Căminul Cultural Poșta Călnău
61.	Comuna Racovițeni	Căminul Cultural Racovițeni
62.	Comuna Râmnicelu	Căminul Cultural Râmnicelu Căminul Cultural Colibași
63.	Comuna Robeasca	Căminul Cultural Robeasca Căminul Cultural Moșești
64.	Comuna Rușețu	Căminul Cultural „Dimitrie Gusti” – Rușețu Căminul Cultural sat Sergent Ionel Ștefan

Nr. crt.	Localitatea	Cămine culturale în județul Buzău
65.	Comuna Săgeata	Căminul Cultural Săgeata Căminul Cultural Banița
66.	Comuna Săpoca	Căminul Cultural Săpoca Căminul Cultural Mătești
67.	Comuna Sărulești	Căminul Cultural Sărulești
68.	Comuna Săhăteni	Căminul Cultural Săhăteni Căminul Cultural Găgeni
69.	Comuna Scorțoasa	Căminul Cultural Scorțoasa Căminul Cultural Balta Tocila Căminul Cultural Golu Grabicina Căminul Cultural Beciu Căminul Cultural Dâlma Căminul Cultural Grabicina de Jos
70.	Comuna Scutelnici	Căminul Cultural Scutelnici Căminul Cultural Brăgăreasa
71.	Comuna Siriu	Căminul Cultural Siriu
72.	Comuna Smeeni	Căminul Smeeni
73.	Comuna Stâlpu	Căminul Cultural Stâlpu
74.	Comuna Tisău	Căminul Cultural Tisău Căminul Cultural Grăjdana
75.	Comuna Topliceni	Căminul Cultural Topliceni Căminul Cultural Băbeni
76.	Comuna Țintești	Căminul Cultural Țintești Căminul Cultural Maxenu
77.	Comuna Unguriu	Căminul Cultural Unguriu

Nr. crt.	Localitatea	Cămine culturale în județul Buzău
78.	Comuna Ulmeni	Căminul Cultural Ulmeni Căminul Cultural Clondiru
79.	Comuna Vadu Pașii	Căminul Cultural Vadu Pașii
80.	Comuna Valea Râmnicului	Căminul Cultural Valea Râmnicului Căminul Cultural Oreavu Căminul Cultural Rubla
81.	Comuna Valea Salciei	Căminul Cultural Valea Salciei
82.	Comuna Vernești	Căminul Cultural Vernești Căminul Cultural Cândești Căminul Cultural Zorești Căminul Cultural Nișcov
83.	Comuna Vintilă Vodă	Căminul Cultural „Gheorghe Zaharescu” – Vintilă Vodă Căminul Cultural Niculești Căminul Cultural Sârbești
84.	Comuna Viperești	Căminul Cultural Viperești Căminul Cultural Rușavăț Căminul Cultural Pălici Căminul Cultural Tronari
85.	Comuna Vâlcelele	Căminul Cultural Vâlcelele
86.	Comuna Zărnești	Căminul Cultural Zărnești
87.	Comuna Ziduri	Căminul Cultural Ziduri Căminul Cultural Lanurile Căminul Cultural Zoița

JUDEȚUL BUZĂU

COMISIA SPECIALĂ DE INVENTARIERE A DOMENIULUI PUBLIC ȘI
PRIVAT AL JUDEȚULUI BUZĂU

I N V E N T A R U L

bunurilor care aparțin domeniului public al județului BUZĂU - forma actualizată 2020

Secțiunea I: Bunuri imobile

Nr. crt.	Codul de clasificare	Denumirea bunului	Elemente de identificare	Anul dobândirii sau, după caz, al dării în folosință	Valoarea de inventar (lei)	Situația juridică actuală
a) DRUMURI JUDEȚENE						
1.	1.3.7. 1.3.7.1.	DRUM JUDEȚEAN NR. 100 H	L = 25,000 km Origine: km 19+840 lim. jud. Prahova Destinație: km 44+840 Vernești (intersecție DN 10) Îmbrăcăminte: - drum balastat km 19+840 ÷ km 24+340 L= 4,50 km, lpc = 6,00m, lp = 8,00 m - ampriză și zona de siguranță 10 m din axul drumului - partea <u>stângă</u> , idem partea dreaptă	1992	37.029.025,08	Proprietatea publică a județului ca efect al: - Ordonanței Guvernului nr.43/1997 - Hotărârii Guvernului nr.540/2000 - Hotărârii Guvernului nr.1348/2001 Modificată prin Hotărârea Guvernului nr.101/2010

Nr. crt.	Codul de clasificare	Denumirea bunului	Elemente de identificare	Anul dobândirii sau, după caz, al dării în folosință	Valoarea de inventar (lei)	Situația juridică actuală
	1.3.7.2.		<p>- drum asfaltat km 24+340 ÷ km 45+840 L = 21,500 km</p> <p>Drumul se află pe raza comunei Tisău între km 19+840 ÷ km 35+840 și</p> <p>Pe raza comunei Vernești între km 35+840 ÷ km 45+840</p>			<p>Modificata prin Hotărârea Guvernului nr. 782/2014</p> <p>Modificată prin HCJ nr. 82/2016</p>
	1.3.17.2.	Pod din BA peste torent	<p>km 21+800</p> <p>L = 6,00 m, lpc = 7,00 m, b = 7,00+2x1,00=9,00</p> <p>clasa E</p>	1982		
	1.3.17.2.	Pod din BA peste torent	<p>km 22+592</p> <p>L = 6,00 m, lpc = 7,00 m, b = 7,00+2x1,00=9,00</p> <p>clasa E</p>	1983		
	1.3.17.2.	Pod din BA peste torent	<p>km 23+014</p> <p>L = 9,80 m, lpc = 7,00 m, b = 7,00+2x1,1=9,2</p> <p>clasa E</p>	1983		
	1.3.17.2.	Pod din BA peste torent	<p>km 24+490</p> <p>L = 6,00 m, lpc = 7,00 m, b = 7,00+2x1,00=9,00</p>	1983		

Nr. crt.	Codul de clasificare	Denumirea bunului	Elemente de identificare	Anul dobândirii sau, după caz, al dării în folosință	Valoarea de inventar (lei)	Situația juridică actuală
			clasa E			
	1.3.17.2	Pod din BA peste pâraul Cheia	km 26+540 L = 49,00 m, lpc = 7,20 m, b = 7,20+2 x 1,10=9,40 clasa E	1970		
	1.3.17.2.	Pod din BA peste torent	km 28+140 L = 12,00 m, lpc = 7,00 m, b = 7,00+2x1,00=9,00 clasa E	1984		
	1.3.17.2.	Pod din BA peste torent	km 28+670 L = 6,00 m, lpc = 6,00 m, b = 6,00 clasa E	1984		
	1.3.17.2.	Pod din BA peste torent	km 29+840 L = 6,00 m, lpc = 7,60 m, b = 7,60+2 x 1,00=9,60 clasa E	1984		
	1.3.17.2.	Pod din BA peste torent	km 31+490	1985		

Nr. crt.	Codul de clasificare	Denumirea bunului	Elemente de identificare	Anul dobândirii sau, după caz, al dării în folosință	Valoarea de inventar (lei)	Situția juridică actuală
			L = 6,00 m, lpc = 7,00 m b = 7,00+2 x 1,10=9,20 clasa E			
	1.3.17.2.	Pod din BA peste Boru	km 34+240 L = 49,00 m, lpc = 7,00 m b = 7,00+2 x 1,00=9,00 clasa E	1970		
	1.3.17.2.	Pod din BA peste torent	km 34+600 L = 6,00 m, lpc = 9,60 m b = 9,60+2 x 1,20=12,00 clasa E	1983		
	1.3.17.2.	Pod din BA peste torent	km 35+290 L = 9,20 m, lpc = 7,80 m, b = 7,80+2 x 1,00=9,80 m clasa E	1983		
	1.3.17.2.	Pod din BA peste torent	km 36+270 L = 6,20 m, lpc = 7,20 m	1983		

Nr. crt.	Codul de clasificare	Denumirea bunului	Elemente de identificare	Anul dobândirii sau, după caz, al dării în folosință	Valoarea de inventar (lei)	Situația juridică actuală
			b = 7,20+2 x 1,00=9,20 m clasa E			
	1.3.17.2.	Pod din BA peste torent	km 37+140 L = 9,20 m, lpc = 8,60 m b = 8,60+2 x 1,20=11,00 m clasa E	1982		
	1.3.17.2.	Pod din BA peste torent	km 38+540 L = 7,20 m, lpc = 7,00 m b = 7,00+2 x 1,00=9,00 m clasa E	1983		
	1.3.17.2.	Pod din BA peste torent	km 40+540 L = 6,20 m, lpc = 6,00 m b = 6,00+2 x 0,50=7,00 m clasa E	1975		
	1.3.17.2.	Pod din BA peste pârâul Nișcov	km 42+040 L = 49,00 m, lpc = 7,20 m b = 7,20+2 x 1,00=9,20 m	1969		

Nr. crt.	Codul de clasificare	Denumirea bunului	Elemente de identificare	Anul dobândirii sau, după caz, al dării în folosință	Valoarea de inventar (lei)	Situația juridică actuală
			clasa E			
	1.3.17.2.	Pod din BA peste canal irigație	km 43+540 L = 13,00 m, lpc = 7,00 m b = 7,00+2 x 1,00 = 9,00 m clasa E	1986		
			Aliniamente de plopi+tei km 43+840 + km 44+240 ⇔ 30 + ⇔ 50 km 44+340 + km 44+455 ⇔ 30 + ⇔ 50	1992		
	1.3.17.2.		Podețe tubulare km 23+640 + km 24+640 ⇔ 800 - 2 buc, L = 8,00 m km 24+640 + km 25+640 ⇔ 800 - 1 buc ⇔ 600 - 1 buc, L = 8,00 m km 25+640 + km 26+640	1992		

Nr. crt.	Codul de clasificare	Denumirea bunului	Elemente de identificare	Anul dobândirii sau, după caz, al dării în folosință	Valoarea de inventar (lei)	Situația juridică actuală
			<p>⇔ 800 - 4 buc</p> <p>⇔ 600 - 1 buc, L = 8,00 m</p> <p>km 26+640 + km 27+640</p> <p>⇔ 1000 - 2 buc</p> <p>⇔ 600 - 5 buc, L = 8,00 m</p> <p>km 27+640 + km 28+640</p> <p>⇔ 1000 - 1 buc, L = 8,00 m</p> <p>km 28+640 + km 29+640</p> <p>⇔ 1000 - 1 buc</p> <p>⇔ 600 - 2 buc, L = 8,00 m</p> <p>km 29+640 + km 30+640</p> <p>⇔ 1000 - 1 buc</p> <p>⇔ 600 - 1 buc, L = 8,00 m</p> <p>km 30+640 + km 31+640</p> <p>⇔ 1400 - 2 buc</p> <p>⇔ 600 - 1 buc, L = 8,00 m</p> <p>km 31+640 + km 32+640</p>			

Nr. crt.	Codul de clasificare	Denumirea bunului	Elemente de identificare	Anul dobândirii sau, după caz, al dării în folosință	Valoarea de inventar (lei)	Situația juridică actuală
			<p>⇔ 1500 - 1 buc</p> <p>⇔ 600 - 1 buc, L = 8,00 m</p> <p>km 32+640 + km 33+640</p> <p>⇔ 600 - 3 buc</p> <p>⇔ 1200 - 1 buc, L = 8,00 m</p> <p>km 33+640 + km 34+640</p> <p>⇔ 600 - 1 buc</p> <p>⇔ 800 - 2 buc</p> <p>⇔ 1400 - 1 buc, L = 8,00 m</p> <p>km 34+640 + km 35+640</p> <p>⇔ 600 - 2 buc, L = 8,00 m</p> <p>km 35+640 + km 36+640</p> <p>⇔ 1000 - 2 buc, L = 8,00 m</p> <p>km 36+640 + km 37+640</p> <p>⇔ 1000 - 2 buc, L = 8,00 m</p> <p>km 37+640 + km 38+640</p> <p>⇔ 1000 - 1 buc, L = 8,00 m</p>			

Nr. crt.	Codul de clasificare	Denumirea bunului	Elemente de identificare	Anul dobândirii sau, după caz, al dării în folosință	Valoarea de inventar (lei)	Situția juridică actuală
			km 39+640 + km 40+640 ⇔ 1000 - 1 buc, L = 8,00 m km 40+640 + km 41+640 ⇔ 1000 - 1 buc, L = 8,00 m km 41+640 + km 42+640 ⇔ 1000 - 1 buc ⇔ 800 - 1 buc ⇔ 600 - 1 buc, L = 8,00 m			
1.4.2.2.			zid sprijin km 33+000 + km 34+000 L = 10,00 m, h = 0,8 m	1992		
1.3.17.2.	1.3.17.2.		podețe dalate km 22+000 + km 23+000 L = 8,00 m - 2 buc. L = 4,00 m - 2 buc. lpc = 6,00 m, b = 8,00 m km 24+000 + km 25+000	1992		

Nr. crt.	Codul de clasificare	Denumirea bunului	Elemente de identificare	Anul dobândirii sau, după caz, al dării în folosință	Valoarea de inventar (lei)	Situația juridică actuală
			<p>L = 4,00 m - 1 buc. lpc = 6,00 m, b = 8,00 m km 31+000 + km 32+000 L = 6,00 m, b = 6,00 m km 35+000 + km 36+000 L = 8,00 m, b = 6,00 m km 36+000 + km 37+000 L = 5,00 m, b = 5,00 m km 38+000 + km 39+000 L = 8,00 m, b = 8,00 m km 40+000 + km 41+000 L = 4,00 m, b = 6,00 m km 41+000 + km 42+000 L = 4,00 m, b = 6,00 m</p> <p>Podurile au fost executate pentru clasa de încărcare I</p>			

Nr. crt.	Codul de clasificare	Denumirea bunului	Elemente de identificare	Anul dobândirii sau, după caz, al dării în folosință	Valoarea de inventar (lei)	Situația juridică actuală
2.	1.3.7. 1.3.7.2.	DRUM JUDEȚEAN NR. 102 B	L = 11,150 km Origine: km 23+200 lim. jud. Prahova Destinație: km 34+350 Gura <u>Bâscei</u> (DN 10) Îmbrăcăminte: drum asfaltat 11,150 km lpc = 6,00m, lp = 8,00 m - ampriză și zona de siguranță 10 m din axul drumului – partea <u>stângă</u> , idem partea dreaptă Drumul se află pe raza comunei Calvinii km 23+200 ÷ km 32+200 Pe raza comunei Cislău km 32+200 ÷ km 34+350	1992	3.888.900	Proprietatea publică a județului ca efect al: - Ordonanței Guvernului nr.43/1997 - Hotărârii Guvernului nr.540/2000 - Hotărârii Guvernului nr.1348/2001 Modificată prin Hotărârea Guvernului nr.101/2010 Modificată prin HCJ nr. 121/2011
	1.3.17.2	Pod din BA peste izvorul Brăduleț	km 24+000 L = 12,0 m, lpc = 7,00 m, b = 7+2x100=9,00 m clasa I	1965		
	1.3.17.2.	Pod din BA peste <u>pârâul</u> Bîsca Chiojd	km 25+000 L = 140,00 m, lpc = 7,20 m, b = 7,00+2 x 1,00 = 9,00	consolidare 1993		

Nr. crt.	Codul de clasificare	Denumirea bunului	Elemente de identificare	Anul dobândirii sau, după caz, al dării în folosință	Valoarea de inventar (lei)	Situția juridică actuală
			clasa E			
	1.3.17.2.	Pod din BA peste Negotei	km 27+220 L = 12,00 m, lpc = 7,00 m, b = 7,00+2 x 1,00 = 9,00 clasa E	1992		
	1.3.17.2.	Pod din BA peste izvorul Perilor	km 27+850 L = 12,00 m, lpc = 12,00 m b = 12,00+2 x 1.00 = 14,00 clasa E	1992		
	1.3.17.2.	Pod din BA peste izvorul Cidului	km 28+640 L = 12,00 m, lpc = 7,00 m b = 7,00+2 x 1.00 = 9,00 clasa E	1965		
	1.3.17.2.	Pod din BA peste izvorul Huma	km 29+270 L = 12,00 m, lpc = 7,00 m b = 7,00+2 x 1.00 = 9,00 clasa E	1965		

Nr. crt.	Codul de clasificare	Denumirea bunului	Elemente de identificare	Anul dobândirii sau, după caz, al dării în folosință	Valoarea de inventar (lei)	Situția juridică actuală
	1.3.17.2.	Pod din BA peste izvorul Brăduleț	km 31+880 L = 12,00 m, lpc = 7,00 m b = 7,00+2 x 1.00 = 9,00 clasa E	1963		
—			Aliniamente de plopi km 32+3000 + km 33+170 stg. km 34+130 + km 34+200 stg. km 33+500 + km 33+650 stg. ⇔ 30 + ⇔ 50	1992		
	1.3.17.2.		Podețe tubulare km 23+300 + km 24+300 ⇔ 800 - 1 buc, L = 9,00 m km 24+300 + km 25+300 ⇔ 800 - 1 buc ⇔ 1000 - 1 buc, L = 9,00 m km 25+300 + km 26+300 ⇔ 1000 - 1 buc	1992		

Nr. crt.	Codul de clasificare	Denumirea bunului	Elemente de identificare	Anul dobândirii sau, după caz, al dării în folosință	Valoarea de inventar (lei)	Situația juridică actuală
			<p>⇔ 800 - 1 buc, L = 9,00 m km 26+300 + km 27+300</p> <p>⇔ 1000 - 1 buc</p> <p>⇔ 800 - 1 buc, L = 9,00 m km 27+300 + km 28+300</p> <p>⇔ 800 - 2 buc, L = 9,00 m km 28+300 + km 29+300</p> <p>⇔ 1000 - 1 buc, L = 9,00 m km 29+300 + km 30+300</p> <p>⇔ 800 - 1 buc, L = 9,00 m km 30+300 + km 31+300</p> <p>⇔ 800 - 2 buc, L = 9,00 m km 31+300 + km 32+300</p> <p>⇔ 900 - 1 buc, L = 9,00 m km 32+300 + km 33+300</p> <p>⇔ 800 - 1 buc, L = 9,00 m km 33+300 + km 34+300</p>			

Nr. crt.	Codul de clasificare	Denumirea bunului	Elemente de identificare	Anul dobândirii sau, după caz, al dării în folosință	Valoarea de inventar (lei)	Situația juridică actuală
			⇔ 800 - 2 buc, L = 9,00 m			
	1.4.2.2.		zid sprijin km 33+000 + km 34+000 L = 48,00 m, h = 1,5 m	1992		
3.	1.3.7. 1.3.7.1.	DRUM JUDEȚEAN NR. 102 C	L = 11,377 km Origine: km 33+832 lim. jud. Prahova Destinație: km 45+209 Cislău (DN 10) Îmbrăcămintea: drum pietruit, km 33+832 ÷ km 45+209 L = 11,377 km, lpc = 6,00m, lp = 8,00 m - ampriză și zona de siguranță 10 m din axul drumului - partea <u>stângă</u> , idem partea dreaptă Drumul se află pe raza comunei Cislău	1992	2.645.000	Proprietatea publică a județului ca efect al: - Ordonanței Guvernului nr.43/1997 - Hotărârii Guvernului nr.540/2000 - Hotărârii Guvernului nr.1348/2001 Modificată prin Hotărârea Guvernului nr.101/2010 Modificată prin HCJ nr. 121/2011
	1.3.17.2.	Pod din BA peste Izvorul Zidului	km 35+200 L = 10,00 m, lpc = 6,00 m, b = 6,00 m clasa E	1969		
	1.3.17.2.	Pod din BA peste Izvor	km 36+200	1965		

Nr. crt.	Codul de clasificare	Denumirea bunului	Elemente de identificare	Anul dobândirii sau, după caz, al dării în folosință	Valoarea de inventar (lei)	Situația juridică actuală
			L = 10,00 m, lpc = 6,00 m, b = 6,00 m clasa I			
	1.3.17.2.		<p>Podete dalate și tubulare</p> <p>km 34+000 + km 35+000 ⇔ 800 - 2 buc ⇔ 1400 - 2 buc, L = 10,00 m</p> <p>km 35+000 + km 36+000 ⇔ 1200 - 4 buc, L = 6,00 m</p> <p>km 36+000 + km 37+000 ⇔ 600 - 2 buc, L = 6,00 m</p> <p>km 38+000 + km 39+000 L = 4 m - 1 buc. , b = 5 m L = 5 m - 2 buc., b = 5 m L = 1,00 m - 3 buc., b = 3 m ⇔ 800 - 1 buc., b = 6,00 m</p> <p>km 39+000 + km 41+000 L = 2,00 m - 1 buc., b = 4,00 m</p>	1992		

Nr. crt.	Codul de clasificare	Denumirea bunului	Elemente de identificare	Anul dobândirii sau, după caz, al dării în folosință	Valoarea de inventar (lei)	Situția juridică actuală
			<p style="text-align: center;">⇔ 800 - 2 buc., b = 5,00 m</p> <p style="text-align: center;">km 41+000 + km 42+000</p> <p style="text-align: center;">L = 2,00 m, b = 4,00 m</p> <p style="text-align: center;">⇔ 600 - 2 buc., b = 5,00 m</p> <p style="text-align: center;">km 42+000 + km 43+000</p> <p style="text-align: center;">L = 1,00 m - 4 buc., b = 5,00 m</p> <p style="text-align: center;">L = 2,00 m - 1 buc., b = 5,00 m</p> <p style="text-align: center;">L = 4,00 m - 1 buc., b = 5,00 m</p> <p style="text-align: center;">⇔ 600 - 2 buc., b = 5,00 m</p> <p style="text-align: center;">km 43+000 + km 44+000</p> <p style="text-align: center;">⇔ 800 - 1 buc.</p> <p style="text-align: center;">⇔ 1500 - 1 buc., b = 5,00 m</p>			
	1.4.2.2.		<p>zid sprijin</p> <p>zidărie din bolovani de <u>râu</u></p> <p>km 43+000 + km 44+000</p> <p style="text-align: center;">L = 10,00 m-1 buc., h = 1,50 m</p> <p style="text-align: center;">L = 10,00 m-1 buc., h_{med} = 1,50m</p>	1992		

Nr. crt.	Codul de clasificare	Denumirea bunului	Elemente de identificare	Anul dobândirii sau, după caz, al dării în folosință	Valoarea de inventar (lei)	Situația juridică actuală
4.	1.3.7. 1.3.7.2. 1.3.7.1. 1.3.7.2.	DRUM JUDEȚEAN NR. 102 F	L = 33,200 km Origine: km 0+000 (DN10 Sătuc) Destinație: km 33+200 Mînzălești (DJ203K) Îmbrăcăminte: drum asfaltat km 0+000 ÷ km 13+500, L = 13,500 km drum balastat km 13+500 ÷ km 33+200, L = 19,7 km Drumul se află pe raza comunei Berca km 0+000 ÷ km 7+500 Pe raza comunei Scorțoasa km 7+500 ÷ km 14+600 Pe raza comunei Cănești km 14+600 ÷ km 22+200 Pe raza comunei Chilii km 22+200 ÷ km 30+200 Pe raza comunei Lopătari km 30+200 ÷ km 32+900 Pe raza comunei Mînzălești km 32+900 ÷ km 33+200 lpc = 6,00 m, lp = 8,00 m	1992	34.344.888,60	Proprietatea publică a județului ca efect al: - Ordonanței Guvernului nr.43/1997 - Hotărârii Guvernului nr.540/2000 - Hotărârii Guvernului nr.1348/2001 Modificată prin Hotărârea Guvernului nr.101/2010 Modificată prin HCJ nr. 186/2018

Nr. crt.	Codul de clasificare	Denumirea bunului	Elemente de identificare	Anul dobândirii sau, după caz, al dării în folosință	Valoarea de inventar (lei)	Situația juridică actuală
			- ampriză și zona de siguranță 10 m din axul drumului partea stângă; idem partea dreaptă			
	1.3.17.2.	Pod din BA peste râul Buzău	km 0+300 L = 150,00 m, lpc = 7,20 m b = 7,20+2 x 2,00 = 11,20 m clasa E	1988		
	1.3.17.2.	Pod din BA peste pârâul Sărățel	km 3+350 L = 83,00 m, lpc = 7,00 m b = 7,00+2 x 1,00 = 9,00 m clasa E	1961		
	1.3.17.2.	Pod din BA peste torent	km 3+800 L = 9,60 m, lpc = 8,00 m b = 8,00+2 x 1,00 = 10,00 m clasa E	1980		
	1.3.17.2.	Pod din BA peste pârâul Sărățel	km 8+500 L = 83,00 m, lpc = 7,00 m b = 7,00+2 x 1,00 = 9,00 m clasa E	1962		

Nr. crt.	Codul de clasificare	Denumirea bunului	Elemente de identificare	Anul dobândirii sau, după caz, al dării în folosință	Valoarea de inventar (lei)	Situția juridică actuală
	1.3.17.2.	Pod din BA peste Izvorul Cucului	km 11+800 L = 13,00 m, lpc = 7,00 m b = 7,00+2 x 1,00 = 9,00 m clasa E	1981		
	1.3.17.2.	Pod din BA peste pârâul Sărățel	km 12+350 L = 18,00 m, lpc = 7,00 m b = 7,00+2 x 1,00 = 9,00 m clasa E	1977		
	1.3.17.2.	Pod din BA peste pârâul Sărățel	km 13+150 L = 50,00 m, lpc = 7,00 m b = 7,00+2 x 1,00 = 9,00 m clasa E	1980		
	1.3.17.2.	Pod din BA peste pârâul Sărățel	km 16+350 L = 33,60 m, lpc = 7,00 m b = 7,00+2 x 1,00 = 9,00 m clasa E	1981		
	1.3.17.2.	Pod din BA peste pârâul Sărățel	km 16+850	1981		

Nr. crt.	Codul de clasificare	Denumirea bunului	Elemente de identificare	Anul dobândirii sau, după caz, al dării în folosință	Valoarea de inventar (lei)	Situția juridică actuală
			L = 50,00 m, lpc = 7,00 m b = 7,00+2 x 1,00 = 9,00 m clasa E			
	1.3.17.2.	Pod din BA peste pârâul Sărățel	km 21+050 L = 33,60 m, lpc = 7,00 m b = 7,00+2 x 1,00 = 9,00 m clasa E	1982		
	1.3.17.2.	Pod din BA peste pârâul Sărățel	km 23+110 L = 30,00 m, lpc = 7,00 m	1985		
			b = 7,00+2 x 1,00 = 9,00 m clasa E			
	1.3.17.2.	Pod din BA peste pârâul Sărățel	km 24+700 L = 14,00 m, lpc = 7,00 m b = 7,00+2 x 1,00 = 9,00 m clasa E	1986		
	1.3.17.2.	Pod din BA peste pârâul Sărățel	km 24+885 L = 14,00 m, lpc = 7,00 m	1986		

Nr. crt.	Codul de clasificare	Denumirea bunului	Elemente de identificare	Anul dobândirii sau, după caz, al dării în folosință	Valoarea de inventar (lei)	Situația juridică actuală
			b = 7,00+2 x 1,00 = 9,00 m clasa E			
			Aliniamente de plopi km 11+300 + km 11+450 partea dr. km 9+350 + km 9+450 partea stg. ⇔ 30 + ⇔ 50 Aliniamente pomi fructiferi km 9+600 + km 9+780 km 7+750 + km 8+050 ambele părți ⇔ 10 + ⇔ 30 km 6+100 + km 6+200 partea dr. km 6+120 + km 6+180 partea stg. km 5+500 + km 5+700 partea dr. ⇔ 10 + ⇔ 20	1992 1992		
	1.4.2.1.		Gabloane km 17+500 + km 17+640 partea stg. L = 140 m, h = 1,50 + 1,80 m	1992		

Nr. crt.	Codul de clasificare	Denumirea bunului	Elemente de identificare	Anul dobândirii sau, după caz, al dării în folosință	Valoarea de inventar (lei)	Situția juridică actuală
			km 16+400 + km 16+500 partea stg. L = 100 m, h = 1,50 + 1,80 m			
	1.4.2.2.		Ziduri de sprijin km 16+410 + km 16+500 L = 90 m, h = 1,50 m km 12+870 + km 13+020 L = 150 m, h = 1,50 m km 10+500 + km 11+000 L = 150 m, h = 1,50 m km 7+000 + km 8+000 L = 150 m, h = 1,50 m km 3+000 + km 4+000 L = 100 m, h = 1,50 m km 1+000 + km 2+000 L = 150 m, h = 1,50 + 2,50 m	1992		
	1.3.17.2.		podețe tubulare km 12+000 + km 13+000	1992		

Nr. crt.	Codul de clasificare	Denumirea bunului	Elemente de identificare	Anul dobândirii sau, după caz, al dării în folosință	Valoarea de inventar (lei)	Situția juridică actuală
			<p>⇔ 600 = 3 buc.</p> <p>⇔ 1000 = 3 buc., L = 5,00 m</p>			
	-		<p>aliniamente pomi</p> <p>km 9+000 + km 10+000 ambele părți</p> <p>km 21+000 + km 22+000 ambele părți</p> <p>⇔ 30 + ⇔ 50</p>	1992		
	1.4.2.2.		<p>ziduri de sprijin</p> <p>km 0+000 + km 2+000</p> <p>L = 66,00 m, h = 1,00 + 1,50</p> <p>L = 180,00 m, h = 1,00 m</p> <p>km 2+000 + km 3+000</p> <p>L = 94,00 m, h = 0,20 + 0,40 m</p> <p>km 3+000 + km 4+000</p> <p>L = 196,00 m, h = 0,50 + 3,50</p> <p>L = 70,00 m, h = 1,50 m</p> <p>L = 28,00 m, h = 1,20 m</p> <p>L = 150,00 m, h = 1,50 m</p>	1992		

Nr. crt.	Codul de clasificare	Denumirea bunului	Elemente de identificare	Anul dobândirii sau, după caz, al dării în folosință	Valoarea de inventar (lei)	Situția juridică actuală
			km 4+000 + km 5+000 L = 15,00 m, h = 1,00 m km 5+000 + km 6+000 L = 12,00 m, h = 0,50 m km 6+000 + km 7+000 L = 26,00 m, h = 0,30 m km 7+000 + km 8+000 L = 222,00 m, h = 0,40 m L = 136,00 m, h = 1,00 m L = 92,00 m, h = 1,00 + 2,10 km 9+000 + km 10+000 L = 26,00 m, h = 1,00 m km 10+000 + km 11+000 L = 89,00 m, h = 1,50 m L = 48,00 m, h = 0,10 + 1,00 L = 96,00 m, h = 1,00 m L = 106,00 m, h = 1,20 m			

Nr. crt.	Codul de clasificare	Denumirea bunului	Elemente de identificare	Anul dobândirii sau, după caz, al dării în folosință	Valoarea de inventar (lei)	Situția juridică actuală
			<p>L = 32,00 m, h = 0,70 + 2,00 km 11+000 + km 12+000</p> <p>L = 24,00 m, h = 1,00 m L = 124,00 m, h = 2,00 m km 12+000 + km 13+000</p> <p>L = 108,00 m, h = 0,60 + 1,20 L = 32,00 m, h = 1,00 m km 14+000 + km 15+000</p> <p>L = 84,00 m, h = 0,60 m km 16+000 + km 17+000</p> <p>L = 60,00 m, h = 0,60 m km 17+000 + km 18+000</p> <p>L = 58,00 m, h = 0,60 m</p>			
	1.4.2.1.		<p>Gabioane km 16+500 + km 17+000</p> <p>L = 208,0 m, h = 2,00 m km 17+000 + km 18+000</p>	1992		

Nr. crt.	Codul de clasificare	Denumirea bunului	Elemente de identificare	Anul dobândirii sau, după caz, al dării în folosință	Valoarea de inventar (lei)	Situția juridică actuală
			L = 154,00 m, h = 2,00 m km 22+000 + km 23+000 L = 100,0 m, h = 2,00 m			
	1.3.17.2.		Podețe km 4+000 + km 5+000 L = 6,00 m - 1 buc, l = 8,00 - 1 buc ⇔ 800 - 1 buc km 5+000 + km 6+000 ⇔ 1000 - 1 buc, l = 8,00 m km 6+000 + km 7+000 ⇔ 1000 - 1 buc, l = 8,00 m km 7+000 + km 8+000 ⇔ 800 - 3 buc, l = 8,00 m km 8+000 + km 9+000 ⇔ 600 - 1 buc ⇔ 1000 - 1 buc, l = 8,00 m km 9+000 + km 10+000	1992		

Nr. crt.	Codul de clasificare	Denumirea bunului	Elemente de identificare	Anul dobândirii sau, după caz, al dării în folosință	Valoarea de inventar (lei)	Situația juridică actuală
			<p>⇔ 800 - 2 buc</p> <p>⇔ 1000 - 1 buc, l = 8,00 m</p> <p>km 16+000 + km 17+000</p> <p>⇔ 600 - 1 buc, l = 8,00 m</p> <p>km 17+000 + km 18+000</p> <p>⇔ 1200 - 1 buc, l = 8,00 m</p> <p>km 18+000 + km 19+000</p> <p>⇔ 1000 - 1 buc, l = 8,00 m</p> <p>km 19+000 + km 20+000</p> <p>⇔ 1000 - 4 buc</p> <p>⇔ 1500 - 1 buc, l = 10,00 - 12,00 m</p> <p>km 20+000 + km 21+000</p> <p>⇔ 1000 - 2 buc</p> <p>⇔ 800 - 1 buc, l = 8,00 + 10,00 m</p> <p>km 21+000 + km 22+000</p> <p>⇔ 800 - 1 buc, l = 8,00 m</p> <p>km 22+000 + km 23+000</p>			

Nr. crt.	Codul de clasificare	Denumirea bunului	Elemente de identificare	Anul dobândirii sau, după caz, al dării în folosință	Valoarea de inventar (lei)	Situația juridică actuală
			<p>⇔ 1000 - 1 buc, l = 6,00 m km 23+000 + km 24+000</p> <p>⇔ 1400 - 1 buc</p> <p>⇔ 800 - 1 buc, l = 8,00 m km 24+000 + km 25+000</p> <p>⇔ 1500 - 1 buc, l = 6,00 m km 25+000 + km 26+000</p> <p>2 ⇔ 1500 - 1 buc</p> <p>2 ⇔ 1000 - 2 buc</p> <p>⇔ 800 - 2 buc , l = 7, 00 + 8,00 m km 27+000 + km 28+000</p> <p>⇔ 1000 - 1 buc, l = 7, 00 m km 28+000 + km 29+000</p> <p>⇔ 1400 - 1 buc, l = 6, 00 m km 29+000 + km 30+000</p> <p>⇔ 800 - 2 buc</p> <p>⇔ 1000 - 2 buc, l = 7, 00 + 8,00 m</p>			

Nr. crt.	Codul de clasificare	Denumirea bunului	Elemente de identificare	Anul dobândirii sau, după caz, al dării în folosință	Valoarea de inventar (lei)	Situația juridică actuală
			km 30+000 + km 31+000 ⇔ 800 - 1 buc ⇔ 1000 - 1 buc, l = 7, 00 + 8,00 m km 31+000 + km 32+000 ⇔ 600 - 1 buc ⇔ 800 - 1 buc, l = 7, 00 + 8,00 m km 32+000 + km 33+000 ⇔ 600 - 2 buc ⇔ 800 - 1 buc, l = 8, 00 + 10,00 m km 33+000 + km 33+200 ⇔ 600 - 1 buc ⇔ 1000 - 2 buc ⇔ 1500 - 1 buc, l = 8, 00 + 10,00 m			

Nr. crt.	Codul de clasificare	Denumirea bunului	Elemente de identificare	Anul dobândirii sau, după caz, al dării în folosință	Valoarea de inventar (lei)	Situația juridică actuală
4 ¹	1.3.7. 1.3.7.2. 1.3.7.2.	DRUM JUDEȚEAN NR. 102 H	L = 29,200 km Origine: km 10+800 lim. jud. Prahova Destinație: km 40+000 lim. jud. Ialomița drum asfaltat 29,200 km km 10+800 ÷ km 40+000 lpc = 6,00 m, lp = 8,00 m - ampriză și zona de siguranță 10 m din axul drumului - partea <u>stângă</u> , idem partea dreaptă Drumul se află pe raza comunelor: Amaru km 10+800 ÷ km 18+600 Gl. Sărat km 18+600 ÷ km 24+600 Gl. Siliștea km 24+600 ÷ km 40+000	1992	4.324.300	Proprietatea publică a județului ca efect al: - Ordonanței Guvernului nr.43/1997 - Hotărârii Guvernului nr.540/2000 - Hotărârii Guvernului nr.1348/2001 Completată prin Hotărârea Guvernului nr.897/2006 Modificată prin Hotărârea Guvernului nr.101/2010 Modificată prin HCJ nr. 121/2011
	—		Aliniamente de plopi km 10+800 + km 13+000 km 19+000 + km 21+800 km 22+500 + km 23+200 km 24+000 + km 26+000	1992		

Nr. crt.	Codul de clasificare	Denumirea bunului	Elemente de identificare	Anul dobândirii sau, după caz, al dării în folosință	Valoarea de inventar (lei)	Situția juridică actuală
			km 34+000 + km 35+800 aliniamente pe ambele părți ⇔ 30 + ⇔ 60 Aliniamente pomi fructiferi km 32+000 + km 34+000 ambele părți ⇔ 10 + ⇔ 20	1992		
	1.3.17.2.		— podețe tubulare km 12+000 + km 13+000 ⇔ 1200 = 1 buc ⇔ 600 = 1 buc, L = 8,00 m km 14+000 + km 15+000 ⇔ 600 = 1 buc, L = 8,00 m km 15+000 + km 16+000 ⇔ 800 = 1 buc, L = 8,00 m km 16+000 + km 17+000 ⇔ 800 = 1 buc, L = 8,00 m km 17+000 + km 18+000	1992		

Nr. crt.	Codul de clasificare	Denumirea bunului	Elemente de identificare	Anul dobândirii sau, după caz, al dării în folosință	Valoarea de inventar (lei)	Situația juridică actuală
			<p style="text-align: center;">⇔ 600 = 1 buc, L = 8,00 m</p> <p>km 19+000 + km 20+000</p> <p style="text-align: center;">⇔ 600 = 1 buc, L = 8,00 m</p> <p>km 21+000 + km 22+000</p> <p style="text-align: center;">⇔ 1500 = 1 buc, L = 8,00 m</p> <p>km 22+000 + km 23+000</p> <p style="text-align: center;">⇔ 800 = 1 buc, L = 8,00 m</p> <p>km 23+000 + km 24+000</p> <p style="text-align: center;">⇔ 800 = 1 buc, L = 8,00 m</p> <p>km 25+000 + km 26+000</p> <p style="text-align: center;">⇔ 800 = 1 buc, L = 8,00 m</p> <p>km 26+000 + km 27+000</p> <p style="text-align: center;">⇔ 800 = 1 buc, L = 9,00 m</p> <p>km 27+000 + km 28+000</p> <p style="text-align: center;">⇔ 800 = 1 buc, L = 10,00 m</p> <p>km 30+000 + km 31+000</p> <p style="text-align: center;">⇔ 600 = 1 buc, L = 10,00 m</p>			

Nr. crt.	Codul de clasificare	Denumirea bunului	Elemente de identificare	Anul dobândirii sau, după caz, al dării în folosință	Valoarea de inventar (lei)	Situația juridică actuală
			km 32+000 + km 33+000 ⇔ 1200 = 1 buc, L = 8,00 m km 33+000 + km 34+000 ⇔ 800 = 1 buc, L = 8,00 m			
6.	1.3.7. 1.3.7.1. 1.3.7.2.	DRUM JUDEȚEAN NR. 102 L	L = 12,000 km Origine: km 10+000 lim. jud. Prahova Destinație: km 22+000 Bîscenii de Sus (DJ 102 B) Îmbrăcăminte: drum pământ 2, 000 km km 10+000 ÷ km 12+000 drum asfaltat, L = 10 km km 12+000 ÷ km 22+000 lpc = 6,00 m, lp = 8,00 m - ampriză și zona de siguranță 10 m din axul drumului – partea <u>stângă</u> , idem partea dreaptă Drumul se află pe raza comunei	1992	4.696.700	Proprietatea publică a județului ca efect al: - Ordonanței Guvernului nr.43/1997 - Hotărârii Guvernului nr.540/2000 - Hotărârii Guvernului nr.1348/2001 Modificată prin Hotărârea Guvernului nr.101/2010 Modificată prin HCJ nr. 121/2011

Nr. crt.	Codul de clasificare	Denumirea bunului	Elemente de identificare	Anul dobândirii sau, după caz, al dării în folosință	Valoarea de inventar (lei)	Situația juridică actuală
			Chiojdu km 10+000 ÷ km 14+000 Cătina km 14+000 ÷ km 21+000 Calvini km 21+000 ÷ km 22+000			
	1.3.17.2.	Pod din BA peste pâraul Bîsca Chiojd	km 12+800 L = 92,20 m, lpc = 7,20 m b = 7,20+2 x 1,00 = 9,20 m clasa E	1977		
	1.3.17.2.	Pod din BA peste Izvorul Lera	km 14+050 L = 13,00 m, lpc = 7,00 m b = 7,00+2 x 1,00 = 9,00 m clasa E	1981		
	1.3.17.2.	Pod din BA peste Izvorul Corbu	km 15+640 L = 13,00 m, lpc = 7,00 m b = 7,00+2 x 1,00 = 9,00 m clasa E	1981		
	1.3.17.2.	Pod din BA peste Izvorul Cepturaș	km 16+700 L = 12,00 m, lpc = 6,00 m	1965		

Nr. crt.	Codul de clasificare	Denumirea bunului	Elemente de identificare	Anul dobândirii sau, după caz, al dării în folosință	Valoarea de inventar (lei)	Situția juridică actuală
			b = 6,00+2 x 1,00 = 8,00 m clasa E			
	1.3.17.2.	Pod din BA peste pâraul Anini	km 17+400 L = 8,00 m, lpc = 7,00 m b = 7,00+2 x 1,00 = 9,00 m clasa E	1982		
	1.3.17.2.	Pod din BA peste Izvorul Iarnii	km 19+150 L = 18,00 m, lpc = 11,00 m, b = 11,00 m clasa E	1982		
	1.3.17.2.	Pod din BA peste Izvorul Valea Seacă	km 21+950 L = 37,60 m, lpc = 9,00 m b = 9,00+2 x 1,00 = 11,00 m clasa E	1978		
	-		Aliniamente de plopi km 12+200 + km 12+650 partea dr. km 12+950 + km 13+200 partea dr.+stg. km 17+500 + km 17+900 partea stg.	1992		

Nr. crt.	Codul de clasificare	Denumirea bunului	Elemente de identificare	Anul dobândirii sau, după caz, al dării în folosință	Valoarea de inventar (lei)	Situția juridică actuală
			km 17+700 + km 17+900 partea dr. ⇔ 30 + ⇔ 50			
	1.4.2.1.		Gabioane km 14+410 + km 14+4900 L = 80,00 m, h = 2,00 m km 14+555 + km 14+610 L = 55,00 m, h = 2,00 m km 14+650 + km 14+700 L = 50,00 m, h = 2,00 m	1992		
	1.4.2.2.		ziduri de sprijin km 14+570 + km 14+650 L = 80,00 m, h = 1,50 m km 14+715 + km 14+750 L = 35,00 m, h = 1,50 m km 14+770 + km 14+800 L = 30,00 m, h = 1,50 m km 14+945 + km 14+980	1992		

Nr. crt.	Codul de clasificare	Denumirea bunului	Elemente de identificare	Anul dobândirii sau, după caz, al dării în folosință	Valoarea de inventar (lei)	Situția juridică actuală
			L = 35,00 m, h = 2,00 m			
	1.3.17.2.		<p>podețe tubulare</p> <p>km 11+000 + km 12+000 ⇔ 800 = 2 buc, L = 8,00 m</p> <p>km 12+000 + km 13+000 ⇔ 1000 = 1 buc, L = 8,00 m</p> <p>km 13+000 + km 14+000 ⇔ 1000 = 2 buc, L = 8,00 m</p> <p>km 14+000 + km 15+000 ⇔ 1200 = 5 buc, L = 8,00 m</p> <p>km 15+000 + km 16+000 ⇔ 1000 = 1 buc ⇔ 1200 = 1 buc, L = 8,00 m</p>	1992		

Nr. crt.	Codul de clasificare	Denumirea bunului	Elemente de identificare	Anul dobândirii sau, după caz, al dării în folosință	Valoarea de inventar (lei)	Situația juridică actuală
7.	1.3.7. 1.3.7.2. 1.3.7.1. 1.3.7.3.	DRUM JUDEȚEAN NR. 103 P	<p>L =26,556 km</p> <p>Origine: km 0+000 Chiojdu (DJ 102 L)</p> <p>Destinație: km 26,556 Nehoiu (DN 10)</p> <p>Îmbrăcăminte:</p> <p>- drum asfaltat L = 3,500 km</p> <p>km 0+000 ÷ km 3+500 lpc = 5,00 m, lp = 7,00 m</p> <p>- drum de pământ L = 22,356 km</p> <p>km 3+500 ÷ km 25+856</p> <p>lpc = 3,00 ÷ 4,00 m; lp = 4,00 ÷ 5,00 m</p> <p>- drum din beton, beton asfaltic, tratament dublu L = 0,700 km</p> <p>km 25+855 ÷ km 26+556</p> <p>lpc = 4,00 m, lp = 4,00 ÷ 5,00 m</p> <p>- ampriză și zona de siguranță 10 m din axul drumului – partea <u>stângă</u>, idem partea dreaptă</p>	1992	5.426.700	<p>Proprietatea publică a județului ca efect al:</p> <p>- Ordonanței Guvernului nr.43/1997</p> <p>- Hotărârii Guvernului nr.540/2000</p> <p>- Hotărârii Guvernului nr.1348/2001</p> <p>Modificată prin Hotărârea Guvernului nr.1974/2004</p> <p>Modificată prin Hotărârea Guvernului nr.101/2010</p> <p>Modificată prin HCJ nr. 121/2011</p>

Nr. crt.	Codul de clasificare	Denumirea bunului	Elemente de identificare	Anul dobândirii sau, după caz, al dării în folosință	Valoarea de inventar (lei)	Situția juridică actuală
			Drumul se află pe raza comunei: Chiojdu km 0+000 ÷ km 14+000; pe raza oraș Nehoiu km 14+000 ÷ km 26+556			
	1.3.17.2.	Pod din BA peste pârâul Bîsca Chiojd	km 0+050 L = 138,00 m, lpc = 7,40 m b = 7,40+2 x 1,00 = 9,40 m clasa E	1977		
	1.3.17.2.	Pod din BA peste pârâul Izv. Păcura	km 2+000 L = 20,00 m, lpc = 7,00 m b = 7,00+2 x 1,00 = 9,00 m clasa E	1984		
	1.3.17.2.	Pod din BA peste pârâul Ivz. Plescioara	km 3+100 L = 14,00 m, lpc = 7,00 m b = 7,00+2 x 1,00 = 9,00 m clasa E	1975		
	1.3.17.2.	Pod din BA peste pârâul Bîsca Chiojd	km 4+600 L = 39,600 m, lpc = 7,00 m	1984		

Nr. crt.	Codul de clasificare	Denumirea bunului	Elemente de identificare	Anul dobândirii sau, după caz, al dării în folosință	Valoarea de inventar (lei)	Situția juridică actuală
			$b = 7,00 + 2 \times 1,00 = 9,00 \text{ m}$ clasa E			
	1.3.17.2.	Pod din BA peste pârâul Preseaca	km 5+700 $L = 20,00 \text{ m}$, $lpc = 7,00 \text{ m}$ $b = 4,00 + 2 \times 1,00 = 6,00 \text{ m}$ clasa I	1992		
		Poduri din BA peste Izvoare	între km 6+000 ÷ km 7+000 $L = 8,00 - 1 \text{ buc.}$, $lpc = 3,00 \text{ m}$, $b = 3,00 \text{ m}$ clasa I km 16+000 ÷ 17+000 $L = 6,00 - 1 \text{ buc.}$, $lpc = 3,00 \text{ m}$, $b = 3,00 \text{ m}$ clasa I km 20+000 ÷ 21+000 $L = 5,00 - 1 \text{ buc.}$, $lpc = 3,00 \text{ m}$, $b = 3,00 \text{ m}$ clasa I km 23+000 ÷ 25+000 $L = 10,00$, $lpc = 3,50 \text{ m}$, $b = 3,50 \text{ m}$	1992		

Nr. crt.	Codul de clasificare	Denumirea bunului	Elemente de identificare	Anul dobândirii sau, după caz, al dării în folosință	Valoarea de inventar (lei)	Situția juridică actuală
			clasa I L = 10,00 - 1 buc., lpc = 3,5 m, b = 3,50 m clasa I L = 11,00 - 1 buc., lpc = 5,00 m, b = 5,00 m clasa I			
1.3.17.2.		Pod din BA peste pâraul Nehoiu	25+000 ÷ 26+556 L = 18,00 m, lpc = 3,00 m, b = 3,00 m clasa I	1992		
1.3.17.2.		Podete tubulare si dalate	km 0+000 ÷ km 26+ 556 Podete tubulare ∅ 800 = 12 buc l = 3,00 m ÷ 4,00 m ∅ 600 – 1 buc. l = 3,00 m ÷ 4,00 m ∅ 1000 - 14 buc l = 3,00 m ÷ 4,00 m Podete dalate	1992		

Nr. crt.	Codul de clasificare	Denumirea bunului	Elemente de identificare	Anul dobândirii sau, după caz, al dării în folosință	Valoarea de inventar (lei)	Situația juridică actuală
			<p>L = 1,00 m - 3 buc., l = 3,00 m ÷ 4,00 m L = 2,00 m = 1 buc l = 3,00 m ÷ 4,00 m L = 3,00 m -5 buc., l = 3,00 m ÷ 4,00 m L = 5,00 m, - 1 buc. l = 3,00 m ÷ 4,00 m</p>			
1.4.2.2.		Zid sprijin	<p>km 0+000 ÷ km 26+ 556 L = 1785 ml, hmed = 0,80 ÷ 3,00 m</p>	1992		
1.4.2.1.		Gabioane	<p>km 0+000 ÷ km 26+556 L = 110,00 ml hmed = 1,00 ml ÷ 1,50 m</p>	1992		

Nr. crt.	Codul de clasificare	Denumirea bunului	Elemente de identificare	Anul dobândirii sau, după caz, al dării în folosință	Valoarea de inventar (lei)	Situația juridică actuală
8.	1.3.7. 1.3.7.1. 1.3.7.1.	DRUM JUDEȚEAN NR. 103 R	L = 13,800 km Origine: km 0+000 Scorțeanca (DJ 102 H) Destinație: km 13+800 Greceanca (DJ 205) Îmbrăcăminte: - drum de pământ, L = 4,900 km km 0+000 ÷ km 4+900 - drum balastat, L = 4,100 km km 4+900 ÷ km 9+000 - tratamente bituminoase multiple, L= 1,500 km km 9+000 ÷ km 10+500 - drum asfaltat, L = 3,300 km km 10+500 ÷ km 13+800 lpc = 4,00 ÷ 6,00 m, lp = 4,00 ÷ 8,00 m - ampriză și zona de siguranță 10 m din axul drumului – partea <u>stângă</u> , idem partea dreaptă Drumul se află pe raza comunei: Amaru km 0+000 ÷ km 0+500 Săhăteni km 0+500 ÷ km 10+600	1992	2.450.300	Proprietatea publică a județului ca efect al: - Ordonanței Guvernului nr.43/1997 - Hotărârii Guvernului nr.540/2000 - Hotărârii Guvernului nr.1348/2001 Modificată prin Hotărârea Guvernului nr.1974/2004 Modificată prin Hotărârea Guvernului nr.101/2010 Modificată prin HCJ nr. 121/2011

Nr. crt.	Codul de clasificare	Denumirea bunului	Elemente de identificare	Anul dobândirii sau, după caz, al dării în folosință	Valoarea de inventar (lei)	Situația juridică actuală
			Breaza km 10+600 ÷ km 13+800			
	1.3.17.2.	Pod din BA peste pârâul Năianca	km 8+750 L = 7,00 m, lpc = 7,00 m b = 7,00+2 x 1,00 = 9,00 m clasa E	1992		
	1.3.17.2.	Pod din BA peste canal irigație	km 14+600 L = 16,00 m, lpc = 6,00 m b = 6,00+2 x 1,00 = 8,00 m clasa E	1992		
	1.3.17.2.	Podete tubulare	km 4+000 ÷ km 5+000 Ø 1000 = 1 buc, l = 6,00 m km 6+000 ÷ km 7+000 Ø 1200 = 1 buc, l = 6,00 m km 10+000 ÷ km 11+000 Ø 1000 = 1 buc, l = 6,00 m	1992		

Nr. crt.	Codul de clasificare	Denumirea bunului	Elemente de identificare	Anul dobândirii sau, după caz, al dării în folosință	Valoarea de inventar (lei)	Situția juridică actuală
	—	Aliniamente plopi	<p>— Aliniamente de plopi km 2+000 + km 5+000 partea dr. Ø 50</p> <p>km 3+000 + km 6+000 partea dr. Ø 30 ÷ Ø 40</p> <p>km 10+000 + km 11+000 partea stg. Ø 30 ÷ Ø 40</p> <p>km 14+000 + km 15+000 ambele părți Ø 30 ÷ Ø 40</p>	1992		
9.	1.3.7. 1.3.7.1.	DRUM JUDEȚEAN NR. 104 N	<p>L = 2,000 km</p> <p>Origine: km 0+000 Fințești (DJ 205)</p> <p>Destinație: km 2+000 lim. jud. Prahova</p> <p>Îmbrăcăminte:</p> <p>- drum balastat L = 2,000 km</p> <p>km 0+000 ÷ km 2+000</p> <p>lpc = 3,00 + 3,50, lp = 3,00 + 4,00</p>	1992	45.500	<p>Proprietatea publică a județului ca efect al:</p> <ul style="list-style-type: none"> - Ordonanței Guvernului nr.43/1997 - Hotărârii Guvernului nr.540/2000 - Hotărârii Guvernului nr.1348/2001

Nr. crt.	Codul de clasificare	Denumirea bunului	Elemente de identificare	Anul dobândirii sau, după caz, al dării în folosință	Valoarea de inventar (lei)	Situția juridică actuală
			<p>- ampriză și zona de siguranță 10 m din axul drumului – partea <u>stângă</u>, idem partea dreaptă</p> <p>Drumul se află pe raza comunei Năeni</p> <p>km 0+000 ÷ km 2+000</p>			<p>Modificată prin Hotărârea Guvernului nr.101/2010</p> <p>Modificată prin HCJ nr. 121/2011</p>
	1.3.17.2.		<p>podețe</p> <p>km 0+000 + km 1+000</p> <p style="padding-left: 40px;">⇔ 800 - 1 buc., l = 3,00 m</p> <p>km 1+000 + km 2+000</p> <p style="padding-left: 40px;">⇔ 1400 - 1 buc., l = 4,00 m</p>	1992		

Nr. crt.	Codul de clasificare	Denumirea bunului	Elemente de identificare	Anul dobândirii sau, după caz, al dării în folosință	Valoarea de inventar (lei)	Situația juridică actuală
10.	1.3.7. 1.3.7.2.	DRUM JUDEȚEAN NR. 202	<p>L = 18,500 km</p> <p>Origine: km 0+000 Rm. Sărat</p> <p>Destinație: km 18+500 lim. jud. Vrancea</p> <p>Îmbrăcăminte:</p> <p>- drum asfaltat km 0+000 ÷ km 18+500</p> <p>L = 18,5 km, lpc = 6,00 m, lp = 8,00 m</p> <p>- ampriză și zona de siguranță 10 m din axul drumului - partea <u>stângă</u>, idem partea dreaptă</p> <p>Drumul se află pe raza municipiului Rm . Sărat km 0+000 ÷ km 4+800</p> <p>Pe raza comunei:</p> <p>Râmnicelu km 4+800 ÷ km 9+000</p> <p>Puiești km 9+000 ÷ km 18+500</p>	1992	7.446.000	<p>Proprietatea publică a județului ca efect al:</p> <p>- Ordonanței Guvernului nr.43/1997</p> <p>- Hotărârii Guvernului nr.540/2000</p> <p>- Hotărârii Guvernului nr.1348/2001</p> <p>Modificată prin Hotărârea Guvernului nr.101/2010</p> <p>Modificată prin HCJ nr. 121/2011</p>
	1.3.17.2.	Pod din BA peste râul Rîmnicul Sărat	<p>km 13+750</p> <p>L = 139,00 m, lpc = 6,40 m</p> <p>b = 6,40+2 x 0,80 = 8,00 m</p> <p>clasa E</p>	1 9 4 9		

Nr. crt.	Codul de clasificare	Denumirea bunului	Elemente de identificare	Anul dobândirii sau, după caz, al dării în folosință	Valoarea de inventar (lei)	Situția juridică actuală
			<p>Aliniamente de plopi</p> <p>km 2+000 + km 3+000 ambele părți ⇔ 30 + ⇔ 50</p> <p>km 3+000 + km 4+000 partea stg. ⇔ 30 + ⇔ 50</p> <p>km 4+000 + km 5+000 partea dr. ⇔ 30 + ⇔ 50</p> <p>km 5+000 + km 10+000 ambele părți ⇔ 30 + ⇔ 50</p> <p>km 17+000 + km 18+000 partea stg. ⇔ 30 + ⇔ 50</p> <p>Aliniamente pomi fructiferi</p> <p>km 11+000 + km 13+000</p> <p>km 14+000 + km 17+000 ⇔ 10 + ⇔ 20</p>			

Nr. crt.	Codul de clasificare	Denumirea bunului	Elemente de identificare	Anul dobândirii sau, după caz, al dării în folosință	Valoarea de inventar (lei)	Situția juridică actuală
11.	1.3.7. 1.3.7.2. 1.3.7.1.	DRUM JUDEȚEAN NR. 202 C	<p>L = 4,000 km</p> <p>Origine: km 0+000 Puieștii de Jos (DJ 202)</p> <p>Destinație: km 4+000 lim. jud. Vrancea</p> <p>Îmbrăcăminte:</p> <p>drum asfaltat km 0+000 ÷ km 1+600</p> <p>L = 1,60 km</p> <p>drum balastat km 1+600 ÷ km 4+000</p> <p>L = 2,40 km, lpc = 6,00 m, lp = 8,00 m</p> <p>- ampriză și zona de siguranță 10 m din axul drumului – partea <u>stângă</u>, idem partea dreaptă</p> <p>Drumul se află pe raza comunei Puiești</p> <p>km 0+000 ÷ km 4+000</p>	1992	1.437.000	<p>Proprietatea publică a județului ca efect al:</p> <ul style="list-style-type: none"> - Ordonanței Guvernului nr.43/1997 - Hotărârii Guvernului nr.540/2000 - Hotărârii Guvernului nr.1348/2001 <p>drumurilor publice</p> <p>Modificată prin Hotărârea Guvernului nr.101/2010</p> <p>Modificată prin HCJ nr. 121/2011</p>
	— — 1.3.17.2.		<p>Aliniamente de ploi</p> <p>km 0+000 + km 1+500 ambele părți</p> <p>Aliniamente <u>salcâmi</u></p> <p>km 3+000 + km 4+100 ambele părți</p> <p>podețe tubulare</p> <p>km 3+000 + km 4+000</p>	1992 1992 1992		

Nr. crt.	Codul de clasificare	Denumirea bunului	Elemente de identificare	Anul dobândirii sau, după caz, al dării în folosință	Valoarea de inventar (lei)	Situația juridică actuală
			<p>⇔ 800 - 1 buc.</p> <p>L = 6,00 m</p>			
12.	1.3.7. 1.3.7.1.	DRUM JUDEȚEAN NR. 202 E	<p>L = 5,000 km</p> <p>Origine: km 0+000 DJ 202</p> <p>Destinație: km 5+000 lim. jud. Vrancea</p> <p>Îmbrăcăminte:</p> <p>- drum balastat L = 5,000 km km 0+000 ÷ km 5+000</p> <p>lpc = 6,00 m, lp = 8,00 m</p> <p>- ampriză și zona de siguranță 10 m din axul drumului – partea <u>stângă</u>, idem partea dreaptă</p> <p>Drumul se află în extravilanul orașului Rm. Sărat</p>	1992	220.000	<p>Proprietatea publică a județului ca efect al:</p> <p>- Ordonanței Guvernului nr.43/1997</p> <p>- Hotărârii Guvernului nr.540/2000</p> <p>- Hotărârii Guvernului nr.1348/2001</p> <p>Modificată prin Hotărârea Guvernului nr.101/2010</p> <p>Modificată prin HCJ nr. 121/2011</p>

Nr. crt.	Codul de clasificare	Denumirea bunului	Elemente de identificare	Anul dobândirii sau, după caz, al dării în folosință	Valoarea de inventar (lei)	Situația juridică actuală
13.	1.3.7. 1.3.7.2.	DRUM JUDEȚEAN NR. 203	<p>L = 20,000 km</p> <p>Origine: km 0+000 Valea Rîmnicului, jud. Buzău</p> <p>Destinație: km 20+000 limita județului Brăila</p> <p>Îmbrăcăminte:</p> <p>drum asfaltat , L= 20,000 km între</p> <p>km 0+000 ÷ km 20+000</p> <p>lpc = 6,00 m, lp = 8,00 m</p> <p>- ampriză și zona de siguranță 10 m din axul drumului – partea stgângă idem dreaptă</p> <p>Drumul se află pe raza comunei:</p> <p>V.Rîmnicului km 0+000 ÷ km 6+000</p> <p>Ziduri km 6+000 ÷ km 12+300</p> <p>Bălăceanu km 12+300 ÷ km 20+000</p>		2.761.000	<p>Proprietatea publică a județului ca efect al:</p> <ul style="list-style-type: none"> - Ordonanței Guvernului nr.43/1997 - Hotărârii Guvernului nr.540/2000 - Hotărârii Guvernului nr.1348/2001 <p>Modificată prin Hotărârea Guvernului nr.101/2010</p> <p>Modificată prin Hotărârea Guvernului nr. 782/2014</p> <p>Modificată prin HCJ nr. 121/2011</p>
	-		<p>Aliniamente de ploi</p> <p>km 0+000 + km 5+000 ambele părți</p> <p>km 7+000 + km 9+000 ambele părți</p>	1992		

Nr. crt.	Codul de clasificare	Denumirea bunului	Elemente de identificare	Anul dobândirii sau, după caz, al dării în folosință	Valoarea de inventar (lei)	Situția juridică actuală
			km 12+000 + km 15+000 ambele părți km 18+000 + km 20+000 ambele părți ⇔ 30 + ⇔ 50			
	1.3.17.2.		podețe km 9+000 + km 10+000 ovoid L = 2,00 m - 1 buc podeț dalat km 12+000 + km 13+000 L = 10,0 m-1 buc., lpc = 8,00 m, b = 8,00 m clasă încărcare I	1992		
14.	1.3.7. 1.3.7.1.	DRUM JUDEȚEAN NR. 203 A	L = 60,000 km Origine: km 0+000 Podu Muncii (DJ 203 K) Destinație: km 60+000 lim. jud. Brăila Îmbrăcăminte: drum balastat, L= 22,500 km km 0+000 ÷ km 10+000 km 12+520 ÷ km 15+260	1992		Proprietatea publică a județului ca efect al: - Ordonanței Guvernului nr.43/1997 - Hotărârii Guvernului nr.540/2000 - Hotărârii Guvernului nr.1348/2001

Nr. crt.	Codul de clasificare	Denumirea bunului	Elemente de identificare	Anul dobândirii sau, după caz, al dării în folosință	Valoarea de inventar (lei)	Situția juridică actuală
	1.3.7.2.		drum asfaltat, L= 37,500 km, km 10+0 00 ÷ km 12+520 km 15+260 ÷ km 60+000 lpc = 6,00 m, lp = 8,00 m - ampriză și zona de siguranță 10 m din axul drumului – partea <u>stângă</u> , idem partea dreaptă Drumul se află pe raza comunei: V. Vodă km 0+000 ÷ km 5+000 Mărgăritești km 5+000 ÷ km 14+000 Murgești km 14+000 ÷ km 20+000 Grebănu km 20+000 ÷ km 29+000 Valea Rîmnicului km 29+000 ÷ km 35+300		10.670.000	Modificată prin Hotărârea Guvernului. nr.101/2010 Modificată prin HCJ nr. 121/2011
	1.3.17.2	Pod din BA peste pârâul Chiciura	km 13+860 L = 29,00 m, lpc = 7,00 m b = 7+2 x 100 = 9,00 m clasa E	1977		
	1.3.17.2.	Pod din BA peste <u>pârâul</u> Cîlnău	km 17+500 L = 35,00 m, lpc = 7,20 m	1982		

Nr. crt.	Codul de clasificare	Denumirea bunului	Elemente de identificare	Anul dobândirii sau, după caz, al dării în folosință	Valoarea de inventar (lei)	Situția juridică actuală
			$b = 7,20+2 \times 1,00 = 9,20 \text{ m}$ clasa E			
	1.3.17.2.	Pod din BA peste torent	km 25+750 $L = 9,00 \text{ m}$, $lpc = 7,20 \text{ m}$ $b = 7,20+2 \times 1,00 = 9,20 \text{ m}$ clasa E	1982		
	1.3.17.2.	Pod din BA peste pârâul Oreavu	km 27+650 $L = 20,00 \text{ m}$, $lpc = 7,20 \text{ m}$ $b = 7,20+2 \times 1,00 = 9,20 \text{ m}$ clasa E	1975		
	1.3.17.2.	Pod din BA peste pârâul Oreavu	km 31+400 $L = 20,00 \text{ m}$, $lpc = 7,00 \text{ m}$ $b = 7,00+2 \times 1,00 = 9,00 \text{ m}$ clasa E	1978		
	1.3.17.2.		Aliniamente de plopi km 5+000 + km 6+000 dr. $\Leftrightarrow 30 + \Leftrightarrow 40$	1992		

Nr. crt.	Codul de clasificare	Denumirea bunului	Elemente de identificare	Anul dobândirii sau, după caz, al dării în folosință	Valoarea de inventar (lei)	Situația juridică actuală
			km 6+000 + km 7+000 ambele părți ⇔ 30 + ⇔ 40 km 17+000 + km 18+000 dr. ⇔ 28 + ⇔ 30 km 19+000 + km 20+000 dr. ⇔ 25 + ⇔ 30 km 21+000 + km 22+000 dr. ⇔ 30 + ⇔ 40 km 34+000 + km 35+000 ambele părți ⇔ 25 + ⇔ 30 km 37+000 + km 38+000 dr. ⇔ 35 + ⇔ 40 km 38+000 + km 39+000 ambele părți ⇔ 25 + ⇔ 40 km 39+000 + km 40+000 stg. ⇔ 25 + ⇔ 30 km 40+000 + km 41+000 dr.			

Nr. crt.	Codul de clasificare	Denumirea bunului	Elemente de identificare	Anul dobândirii sau, după caz, al dării în folosință	Valoarea de inventar (lei)	Situția juridică actuală
			<p style="text-align: center;">⇔ 25 + ⇔ 30</p> <p style="text-align: center;">km 41+000 + km 42+000 dr.</p> <p style="text-align: center;">⇔ 25 + ⇔ 30</p> <p style="text-align: center;">km 42+000 + km 43+000 dr.</p> <p style="text-align: center;">⇔ 20 + ⇔ 25</p> <p style="text-align: center;">km 43+000 + km 44+000 stg.</p> <p style="text-align: center;">⇔ 25 + ⇔ 30</p> <p style="text-align: center;">km 44+000 + km 45+000 stg.</p> <p style="text-align: center;">⇔ 25 + ⇔ 30</p> <p style="text-align: center;">km 45+000 + km 46+000 stg.</p> <p style="text-align: center;">⇔ 12 + ⇔ 15</p> <p style="text-align: center;">km 46+000 + km 47+000 stg.</p> <p style="text-align: center;">⇔ 12 + ⇔ 20</p> <p style="text-align: center;">km 48+000 + km 49+000 ambele părți</p> <p style="text-align: center;">⇔ 12</p> <p style="text-align: center;">km 49+000 + km 52+000 ambele părți</p> <p style="text-align: center;">⇔ 12</p>			

Nr. crt.	Codul de clasificare	Denumirea bunului	Elemente de identificare	Anul dobândirii sau, după caz, al dării în folosință	Valoarea de inventar (lei)	Situția juridică actuală
			km 52+000 + km 53+000 ambele părți ⇔ 15 km 53+000 + km 54+000 ambele părți ⇔ 20 km 54+000 + km 55+000 stg. ⇔ 20 km 56+000 + km 57+000 dr. ⇔ 20 km 57+000 + km 58+000 dr. ⇔ 30			
	1.3.17.2.		— Podețe tubulare km 0+000 + km 1+000 ⇔ 500 - 2 buc ⇔ 600 - 1 buc, L = 8,00 km 1+000 + km 2+000 ⇔ 800 - 1 buc ⇔ 1000 - 1 buc, L = 8,00	1992		

Nr. crt.	Codul de clasificare	Denumirea bunului	Elemente de identificare	Anul dobândirii sau, după caz, al dării în folosință	Valoarea de inventar (lei)	Situția juridică actuală
			<p>km 2+000 + km 3+000</p> <p>⇔ 600 - 1 buc</p> <p>⇔ 800 - 2 buc, L = 8,00 m</p> <p>km 3+000 + km 4+000</p> <p>⇔ 600 - 1 buc</p> <p>⇔ 800 - 4 buc</p> <p>⇔ 1000 - 2 buc, L = 8,00 m</p> <p>km 5+000 + km 6+000</p> <p>⇔ 600 - 3 buc</p> <p>⇔ 800 - 2 buc, L = 8,00 m</p> <p>km 6+000 + km 7+000</p> <p>⇔ 600 - 1 buc</p> <p>⇔ 800 - 1 buc</p> <p>⇔ 1200 - 1 buc, L = 8,00 m</p> <p>km 7+000 + km 9+000</p> <p>⇔ 600 - 1 buc</p> <p>⇔ 1200 - 1 buc, L = 8,00 m,</p>			

Nr. crt.	Codul de clasificare	Denumirea bunului	Elemente de identificare	Anul dobândirii sau, după caz, al dării în folosință	Valoarea de inventar (lei)	Situția juridică actuală
	1.3.17.2.		km 10+000 + km 11+000 ⇔ 600 - 3 buc ⇔ 1000 - 1 buc, L = 8,00 m km 11+000 + km 12+000 ⇔ 500 - 1 buc ⇔ 800 - 1 buc ⇔ 1000 - 2 buc, L = 8,00 m km 15+000 + km 16+000 ⇔ 600 - 1 buc ⇔ 1200 - 1 buc, L = 8,00 m km 16+000 + km 17+000 ⇔ 600 - 3 buc ⇔ 800 - 1 buc ⇔ 1200 - 1 buc, L = 8,00 m km 18+000 + km 19+000 ⇔ 800 - 1 buc, L = 8,00 m km 25+000 + km 26+000	1992		

Nr. crt.	Codul de clasificare	Denumirea bunului	Elemente de identificare	Anul dobândirii sau, după caz, al dării în folosință	Valoarea de inventar (lei)	Situția juridică actuală
			<p>⇔ 600 - 1 buc, L = 8,00 m km 27+000 + km 28+000</p> <p>⇔ 1000 - 1 buc, L = 8,00 m km 28+000 + km 29+000</p> <p>⇔ 800 - 1 buc</p> <p>⇔ 1200 - 1 buc, L = 8,00 m km 51+000 + km 52+000</p> <p>⇔ 800 - 1 buc, L = 8,00 m km 53+000 + km 54+000</p> <p>⇔ 1200 - 1 buc, L = 10,00 m</p>			
1.4.2.2.			<p>zid sprijin</p> <p>km 11+000 + km 12+000</p> <p>L = 52,00 m, h = 3,50 m</p>	1992		
1.4.2.1.			<p>Gabioane</p> <p>km 0+000 + km 1+000</p> <p>L = 4,00 m, h = 2,00 m</p> <p>km 1+000 + km 2+000</p>	1992		

Nr. crt.	Codul de clasificare	Denumirea bunului	Elemente de identificare	Anul dobândirii sau, după caz, al dării în folosință	Valoarea de inventar (lei)	Situția juridică actuală
			<p>L = 18,00 m, h = 4,00 m</p> <p>km 2+000 + km 3+000</p> <p>L = 2,00 m, h = 3,00 m</p>			
	1.3.17.2.		<p>podețe dalate</p> <p>km 7+000 + km 8+000</p> <p>L = 5,00 m - 1 buc.</p> <p>lpc = 6,00 m, b = 8,00 m</p> <p>km 12+000 + km 13+000</p> <p>L = 5,00 m, lpc = 6,00 m, b = 8,00 m</p> <p>km 28+000 + km 29+000</p> <p>L = 4,00 m, lpc = 6,00 m, b = 8,00 m</p> <p>km 45+000 + km 46+000</p> <p>L = 2,00 m - 1 buc., lpc = 6,00 m</p> <p>b = 8,00 m, L = 5,00 m</p> <p>lpc = 6,00 m, b = 8,00 m</p> <p>km 48+000 + km 49+000</p> <p>L = 5,00 m, lpc = 6,00 m, b = 8,00 m</p>	1992		

Nr. crt.	Codul de clasificare	Denumirea bunului	Elemente de identificare	Anul dobândirii sau, după caz, al dării în folosință	Valoarea de inventar (lei)	Situția juridică actuală
	1.3.12.	Canton Murgești	<p>Adresa: comuna Murgești</p> <p>Amplasare pe DJ 203 între km 17+000 + km 18+000</p> <p>Vecinătăți:</p> <p>N - proprietate Gălățeanu Alex.</p> <p>S - proprietate Mihai Ștefan și drum județean DJ 203 A</p> <p>E - proprietate Ștefănescu A.</p> <p>V - proprietate Gălățeanu Alex.</p> <p>- construcție din cărămidă</p> <p>- suprafață incintă Si = 1170,567 mp</p> <p>- Sc = 61,02 mp</p>	1992		Abrogată prin HCJ Buzău nr. 91/2015

Nr. crt.	Codul de clasificare	Denumirea bunului	Elemente de identificare	Anul dobândirii sau, după caz, al dării în folosință	Valoarea de inventar (lei)	Situația juridică actuală
15.	1.3.7. 1.3.7.2. 1.3.7.3. 1.3.7.1.	DRUM JUDEȚEAN NR. 203 C	<p>L = 57,200 km</p> <p>Origine: km 0+000 Pogoanele (DN 2 C)</p> <p>Destinație: km 57+200 Pietroasele DJ 205</p> <p>Îmbrăcămintे:</p> <p>- drum asfaltat, L = 19,800 km</p> <p>km 19+000 ÷ km 28+000</p> <p>km 37+000 ÷ km 39+400;</p> <p>km 49+400 ÷ km 57+800</p> <p>- drum beton de ciment, L = 2,500 km</p> <p>km 0+000 ÷ km 2+500</p> <p>- drum balastat, L = 34,500 km</p> <p>km 2+500 ÷ km 19+000</p> <p>km 28+000 ÷ km 31+150</p> <p>km 33+000 ÷ km 36+000</p> <p>km 39+400 ÷ km 49+400</p> <p>- tratament multiplu, L= 1,000 km</p> <p>km 36+000 ÷ km 37+000</p>	1992	7.093.600	<p>Proprietatea publică a județului ca efect al:</p> <ul style="list-style-type: none"> - Ordonanței Guvernului nr.43/1997 - Hotărârii Guvernului nr.540/2000 - Hotărârii Guvernului nr.1348/2001 <p>Modificată prin Hotărârea Guvernului nr.101/2011</p> <p>Modificată prin Hotărârea guvernului nr. 782/2014</p> <p>Modificată prin HCJ nr. 121/2011</p>

Nr. crt.	Codul de clasificare	Denumirea bunului	Elemente de identificare	Anul dobândirii sau, după caz, al dării în folosință	Valoarea de inventar (lei)	Situația juridică actuală
	1.3.7.1.		<p>lpc = 6,00 m, lp = 8,00 m</p> <p>- ampriză și zona de siguranță 10 m din axul drumului - partea <u>stângă</u>, idem partea dreaptă</p> <p>Drumul se află pe raza comunei:</p> <p>Pogoanele km 0+000 ÷ km 7+000</p> <p>Brădeanu km 7+000 ÷ km 13+000</p> <p>Smeeni km 13+000 ÷ km 15+800</p> <p>Mihăilești km 15+800 ÷ km 22+700</p> <p>Gl. Sărat km 22+700 ÷ km 28+500</p> <p>Mihăilești km 28+500 ÷ km 35+800</p> <p>Amaru km 35+800 ÷ km 39+900</p> <p>Amaru km 35+800 ÷ km 39+900</p> <p>Movila Banului km 39+900 ÷ km 47+200</p> <p>Ulmeni km 47+200 ÷ km 54+600</p> <p>Pietrosele km 54+600-km 57+800</p>			
	1.3.17.2.	Pod din BA peste pârâul Sărata	<p>km 36+050</p> <p>L = 18,00 m, lpc = 7,00 m</p>	1984		

Nr. crt.	Codul de clasificare	Denumirea bunului	Elemente de identificare	Anul dobândirii sau, după caz, al dării în folosință	Valoarea de inventar (lei)	Situția juridică actuală
			$b = 7,00 + 2 \times 1,10 = 9,20$ clasa E			
	1.3.17.2.	Pod din BA peste pârâul Sărata	km 36+630 $L = 18,00 \text{ m}$, $l_{pc} = 8,00 \text{ m}$ $b = 8,00 + 2 \times 1,00 = 10,00$ clasa E	1982		
	1.3.17.2.	Pod din BA peste pârâul Sărata	km 40+930 $L = 12,00 \text{ m}$, $l_{pc} = 7,00 \text{ m}$ $b = 7,00 + 2 \times 1,00 = 9,00$ clasa E	1973		
	1.3.17.2.	Pod din BA peste canal irigație	km 56+030 $L = 12,00 \text{ m}$, $l_{pc} = 7,95 \text{ m}$ $b = 7,95 + 2 \times 1,00 = 9,95 \text{ m}$ clasa E	1987		Modificată prin Hotărârea Guvernului nr.1292/2009
	1.3.17.2.	Pod din BA peste torent	km 50+400 $L = 9,00 \text{ m}$, $l_{pc} = 7,00 \text{ m}$ $b = 7,00 + 2 \times 1,00 = 9,00$	1980		

Nr. crt.	Codul de clasificare	Denumirea bunului	Elemente de identificare	Anul dobândirii sau, după caz, al dării în folosință	Valoarea de inventar (lei)	Situația juridică actuală
			clasa E			
	1.3.17.2.	Pod din BA peste pârâul Sărata	km 53+250 L = 19,00 m, lpc = 7,00 m b = 7,00+2 x 1,00 = 9,00 clasa E	1991		
	1.3.17.2.	Pod din BA peste torent	km 61+810 L = 12,00 m, lpc = 8,00 m b = 8,00+2 x 1,00 = 10,00 clasa E	1986		
	1.3.17.2.	Pod din BA peste torent	km 63+650 L = 10,00 m, lpc = 9,00 m b = 9,00+2 x 1,00 = 11,00 clasa E	1976		
	—		Aliniamente de ploi și dud km 7+000 + km 17+000 ↔ 30 + ↔ 40 km 27+000 + km 30+000			

Nr. crt.	Codul de clasificare	Denumirea bunului	Elemente de identificare	Anul dobândirii sau, după caz, al dării în folosință	Valoarea de inventar (lei)	Situația juridică actuală
			<p style="text-align: center;">⇔ 30 + ⇔ 40</p> <p style="text-align: center;">km 55+000 + km 57+000</p> <p style="text-align: center;">⇔ 30 + ⇔ 40</p> <p style="text-align: center;">km 63+000 + km 64+000</p> <p style="text-align: center;">⇔ 30 + ⇔ 40</p>			
	1.3.17.2.		<p>Podete</p> <p style="text-align: center;">km 1+000 + km 2+000</p> <p style="text-align: center;">⇔ 800 - 1 buc</p> <p style="text-align: center;">⇔ 1000 - 1 buc, l = 8,00 m</p> <p style="text-align: center;">km 4+000 + km 5+000</p> <p style="text-align: center;">⇔ 1000 - 1 buc, l = 8,00</p> <p style="text-align: center;">km 5+000 + km 6+000</p> <p style="text-align: center;">⇔ 1000 - 1 buc, l = 8,00 m</p> <p style="text-align: center;">km 7+000 + km 8+000</p> <p style="text-align: center;">⇔ 800 - 1 buc, l = 8,00 m</p> <p style="text-align: center;">km 8+000 + km 9+000</p> <p style="text-align: center;">⇔ 800 -1 buc., l = 8,00 m</p>	1992		

Nr. crt.	Codul de clasificare	Denumirea bunului	Elemente de identificare	Anul dobândirii sau, după caz, al dării în folosință	Valoarea de inventar (lei)	Situația juridică actuală
			km 12+000 + km 13+000 ⇔ 1000 - 1 buc, l = 8,00 m km 13+000 + km 14+000 ⇔ 1000 - 1 buc, l = 8,00 m km 14+000 + km 15+000 ⇔ 1000 - 1 buc, l = 8,00 m km 15+600 + km 16+000 ⇔ 1000 - 1 buc, l = 8,00 m km 26+000 + km 27+000 ⇔ 800 - 1 buc, l = 8,00 m km 28+000 + km 29+000 ⇔ 500 - 1 buc, L = 5,00 m km 38+000 + km 39+000 ⇔ 800 - 1 buc km 42+000 + km 43+000 ⇔ 500 - 1 buc, l = 8,00 m km 43+000 + km 44+000			

Nr. crt.	Codul de clasificare	Denumirea bunului	Elemente de identificare	Anul dobândirii sau, după caz, al dării în folosință	Valoarea de inventar (lei)	Situția juridică actuală
			<p>⇔ 1200 - 1 buc, L = 1,50 m - 1 buc., l = 8,00 m km 44+000 + km 45+000</p> <p>⇔ 1000 - 2 buc, l = 8,00 m km 45+000 + km 46+000</p> <p>⇔ 1000 - 1 buc, l = 8,00 m km 46+000 + km 47+000</p> <p>⇔ 1000 - 1 buc, l = 8,00 m km 47+000 + km 48+000</p> <p>⇔ 1000 - 2 buc, l = 8,00 m km 48+000 + km 49+000</p> <p>⇔ 1000 - 1 buc, l = 8,00 m L = 12,0 m - 1 buc., lpc = 6,00 m, b = 6,00+2 x 1,00 = 8,00 km 53+000 + km 54+000</p> <p>L = 12,0 m - 1 buc., lpc = 6,00 m b = 6,00+2 x 1,00 = 8,00 m</p>			

Nr. crt.	Codul de clasificare	Denumirea bunului	Elemente de identificare	Anul dobândirii sau, după caz, al dării în folosință	Valoarea de inventar (lei)	Situația juridică actuală
			km 55+000 + km 56+000 L = 2,00 m - 1 buc., l = 8,00 m km 56+000 + km 57+000 ⇔ 800 - 1 buc, l = 8,00 m km 57+000 + km 58+000 L = 7,00 m - 1 buc. l = 8,00 m			

Nr. crt.	Codul de clasificare	Denumirea bunului	Elemente de identificare	Anul dobândirii sau, după caz, al dării în folosință	Valoarea de inventar (lei)	Situația juridică actuală
16.	1.3.7. 1.3.7.2. 1.3.7.1.	DRUM JUDEȚEAN NR. 203 D	<p>L = 35,000 km</p> <p>Origine: km 0+000 intersecție DJ 203 I</p> <p>Destinație: km 35+000 intersecție DN 2 B</p> <p>Îmbrăcăminte:</p> <p>- bituminoasă (drum asfaltat) L = 30,700 km</p> <p>km 0+000 + km 3+500</p> <p>km 7+800 + km 35+000</p> <p>- drum balastat</p> <p>L = 4,300 km, km 3+500 + km 7+800</p> <p>lpc = 6,00 m, lp = 8,00 m</p> <p>- ampriză și zona de siguranță 10 m din axul drumului - partea <u>stângă</u>, idem partea dreaptă</p> <p>Drumul se află pe raza comunei:</p> <p>Scutelnici km 0+000 ÷ km 2+500</p> <p>Brădeanu km 2+500 ÷ km 11+400</p> <p>Smeeni km 11+400 ÷ km 21+800</p> <p>Țintești km 21+800 ÷ km 32+500</p> <p>Pe raza municipiului Buzău</p>	1992	9.284.900	<p>Proprietatea publică a județului ca efect al:</p> <p>- Ordonanței Guvernului nr.43/1997</p> <p>- Hotărârii Guvernului nr.540/2000</p> <p>- Hotărârii Guvernului nr.1348/2001</p> <p>Modificată prin Hotărârea Guvernului nr.101/2010</p> <p>Modificată prin HCJ nr. 121/2011</p>

Nr. crt.	Codul de clasificare	Denumirea bunului	Elemente de identificare	Anul dobândirii sau, după caz, al dării în folosință	Valoarea de inventar (lei)	Situația juridică actuală
			km 32+500 ÷ km 35+000			
	1.3.17.2.	Pod din BA peste pârâul Călmățui	km 19+400 L = 12,00 m, lpc = 9,00 m b = 9,00+2 x 0,50 = 10,00 m clasa E	1960		
	1.3.17.2.	Pod din BA peste Negreasa	km 26+610 L = 12,00 m, lpc = 9,00 m b = 9+2 x 1,00 = 11,00 m	1960		

Nr. crt.	Codul de clasificare	Denumirea bunului	Elemente de identificare	Anul dobândirii sau, după caz, al dării în folosință	Valoarea de inventar (lei)	Situația juridică actuală
			clasa E			
	—		Aliniamente de plopi km 12+000 + km 16+000 ambele părți km 20+000 + km 24+000 ambele părți ⇔ 30 + ⇔ 50	1992		
	1.3.17.2.		Podețe tubulare km 0+000 + km 1+000 ⇔ 1000 - 1 buc km 2+000 + km 3+000 ⇔ 1000 - 1 buc km 5+000 + km 6+000 ⇔ 1000 - 1 buc, L = 8,00 m km 7+000 + km 8+000 ⇔ 1000 - 1 buc, L = 8,00 m km 12+000 + km 13+000 ⇔ 1000 - 1 buc tip ochelari L = 8,00 m	1992		

Nr. crt.	Codul de clasificare	Denumirea bunului	Elemente de identificare	Anul dobândirii sau, după caz, al dării în folosință	Valoarea de inventar (lei)	Situția juridică actuală
			km 13+000 + km 14+000 ⇔ 1000 - 1 buc tip ochelari L = 8,00 m km 19+000 + km 20+000 L = 8,00 m 1 buc., b = 8,00 m km 21+000 + km 22+000 L = 6,00 m - 1 buc L = 2,00 m - 1buc, b = 8,00 m km 25+000 + km 26+000 ⇔ 1000 - 1 buc, L = 8,00 m			
17.	1.3.7. 1.3.7.1. 1.3.7.2.	DRUM JUDEȚEAN NR. 203 E	L = 25,200 km Origine: km 21+325 lim. jud. Ialomița Destinație: km 46+525 Rușețu (DJ 203) Îmbrăcăminte: - drum de pământ L = 4,675 km km 21+325 ÷ km 26+000 - drum asfaltat L = 20,525 km	1992	3.105.200	Proprietatea publică a județului ca efect al: - Ordonanței Guvernului nr.43/1997 - Hotărârii Guvernului nr.540/2000 - Hotărârii Guvernului nr.1348/2001

Nr. crt.	Codul de clasificare	Denumirea bunului	Elemente de identificare	Anul dobândirii sau, după caz, al dării în folosință	Valoarea de inventar (lei)	Situția juridică actuală
			km 26+000 ÷ km 46+525 l _{pc} = 6,00 m, l _p = 8,00 m - ampriză și zona de siguranță 10 m din axul drumului - partea <u>stângă</u> , idem partea dreaptă Drumul se află pe raza comunei: Padina km 21+325 ÷ km 37+000 Rușețu km 37+000 ÷ km 46+525			Modificată prin Hotărârea Guvernului nr.101/2010 Modificată prin HCJ nr. 121/2011
	1.3.17.2.	Pod din BA peste canal irigație	km 35+400 L = 11,00 m, l _{pc} = 7,20 m b = 7,20+2 x1,00 = 9,20 m clasa E	1980		
	—		Aliniamente de ploi km 30+000 + km 40+000 ambele părți ⇔ 20 + ⇔ 30	1992		

Nr. crt.	Codul de clasificare	Denumirea bunului	Elemente de identificare	Anul dobândirii sau, după caz, al dării în folosință	Valoarea de inventar (lei)	Situația juridică actuală
18.	1.3.7. 1.3.7.2. 1.3.7.1.	DRUM JUDEȚEAN NR. 203 G	<p>L = 45,200 km</p> <p>Origine: km 0+000 Costești intersecție DN 2</p> <p>Destinație: km 47+000 com. Măgura intersecție DN 10</p> <p>Îmbrăcămintă:</p> <p>- bituminoasă (drum asfaltat) L = 32,865 km;</p> <p>km 0+000 ÷ km 19+000</p> <p>km 31+935 ÷ km 45+800</p> <p>- drum de pământ</p> <p>L = 12,935 km</p> <p>km 19+000 ÷ km 31+935</p> <p>lpc = 6,00 m, lp = 8,00 m</p> <p>Drumul se află pe raza comunei:</p> <p>Costești km 0+000 ÷ km 4+100</p> <p>Sfîlpu km 4+100 ÷ km 8+800</p> <p>Merei km 8+800 ÷ km 24+000</p> <p>Tisău km 24+000 ÷ km 33+450</p>	1992	57.154.226,63	<p>Proprietatea publică a județului ca efect al:</p> <ul style="list-style-type: none"> - Ordonanței Guvernului nr.43/1997 - Hotărârii Guvernului nr.540/2000 - Hotărârii Guvernului nr.1348/2001 <p>Modificată prin Hotărârea Guvernului nr.101/2010</p> <p>Modificată prin HCJ nr. 186/2018</p>

Nr. crt.	Codul de clasificare	Denumirea bunului	Elemente de identificare	Anul dobândirii sau, după caz, al dării în folosință	Valoarea de inventar (lei)	Situația juridică actuală
			<p>- ampriză și zona de siguranță 10 m din axul drumului partea <u>stângă</u>, idem partea dreaptă Tisău km 33+450 ÷ km 35+850</p> <p>- ampriză și zona de siguranță 6 m din axul drumului partea <u>stângă</u>, idem partea dreaptă Tisău km 35+850 ÷ km 36+322</p> <p>- ampriza și zona de siguranță sunt delimitate de aliniamentul plopilor existenți pe domeniul public, respectiv 5,25m din axul drumului partea <u>stângă</u>, idem partea dreaptă Tisău km 36+322 ÷ km 36+560</p> <p>- ampriza și zona de siguranță sunt delimitate de aliniamentul plopilor existenți pe domeniul public, respectiv 5,25m din axul drumului partea <u>stângă</u> -partea dreaptă 6 m din axul drumului Tisău Km 36+560 ÷ km 38+300</p> <p>- ampriză și zona de siguranță 10 m din axul drumului partea <u>stângă</u>, idem partea dreaptă Tisău km 38+300 ÷ km 38+460</p>			

Nr. crt.	Codul de clasificare	Denumirea bunului	Elemente de identificare	Anul dobândirii sau, după caz, al dării în folosință	Valoarea de inventar (lei)	Situția juridică actuală
			<p>- ampriză și zona de siguranță 6,5 m din axul drumului partea <u>stângă</u>, idem partea dreaptă</p> <p>Tisău km 38+300 ÷ km 38+355</p> <p>- cu parcare în suprafață de 358 mp</p> <p>Tisău km 38+460 ÷ km 42+000</p>			
	1.3.17.2.	Pod din BA peste pârâul Sărata	<p>km 17+050</p> <p>L = 18,00 m, lpc = 7,00 m</p> <p>b = 7+2 x 1,00 = 9,00 m</p> <p>clasa E</p>	1981		
	1.3.17.2.	Pod din BA peste pârâul Sărata	<p>km 17+450</p> <p>L = 19,40 m, lpc = 7,00 m</p> <p>b = 7+2 x 1,00 = 9,00 m</p> <p>clasa E</p>	1980		
	1.3.17.2.	Pod din BA peste pârâul Nișcov	<p>km 32+500</p> <p>L = 19,40 m, lpc = 7,00 m</p> <p>b = 7+2 x 1,00 = 9,00 m</p> <p>clasa E</p>	1985		
	-		Aliniamente de plopi	1992		

Nr. crt.	Codul de clasificare	Denumirea bunului	Elemente de identificare	Anul dobândirii sau, după caz, al dării în folosință	Valoarea de inventar (lei)	Situția juridică actuală
			km 1+000 + km 3+000 ambele părți km 3+000 + km 4+000 Aliniamente de plopi km 1+000 + km 3+000 ambele părți ⇔ 30 + ⇔ 40 km 3+000 + km 4+000 stg. ⇔ 30 + ⇔ 40 km 10+000 + km 11+000 ambele părți ⇔ 30 + ⇔ 50			
	1.3.17.2. 2.		Podețe tubulare km 4+000 + km 5+000 ⇔ 1200 - 1 buc., L = 8,00 m km 16+000 + km 17+000 L = 1,00 - 1 buc., l = 8,00 m ⇔ 1400 - 1 buc., l = 8,00 m km 17+000 + km 18+000 ovoid L = 2,00 m - 2 buc., l = 10,00 m	1992		

Nr. crt.	Codul de clasificare	Denumirea bunului	Elemente de identificare	Anul dobândirii sau, după caz, al dării în folosință	Valoarea de inventar (lei)	Situația juridică actuală
			km 19+000 + km 20+000 ⇔ 600 - 3 buc., l = 8,00 m km 36+000 + km 37+000 ⇔ 1200 - 1 buc., l = 8,00 m km 37+000 + km 38+000 ⇔ 1200 - 1 buc. ⇔ 500 - 1 buc., l = 8,00 m km 41+000 + km 42+000 ⇔ 500 - 2 buc. ⇔ 600 - 1 buc. ⇔ 800 - 2 buc., l = 8,00 m			
	1.4.2.2.		zid sprijin km 13+000 + km 14+000 L = 150,00 m, h _{var} = 1,00 + 1,50 m km 14+000 + km 15+000 L = 1000 m, h _{var} = 1,00 + 1,50 m km 16+000 + km 17+000	1992		

Nr. crt.	Codul de clasificare	Denumirea bunului	Elemente de identificare	Anul dobândirii sau, după caz, al dării în folosință	Valoarea de inventar (lei)	Situția juridică actuală
			<p>L = 60,0 m, h = 1,00 m km 18+000 + km 19+000</p> <p>L = 2,00 ml, h = 1,50 + 2,00 km 38+000 + km 39+000</p> <p>L = 200,0 m, h = 0,50 m km 40+000 + km 41+000</p> <p>L = 400,00 m, h_{var} = 1,00 + 2,00 km 41+000 + km 42+000</p> <p>L = 300,00 m, h_{var} = 0,50 + 1,00 m km 42+000 + km 43+000</p> <p>L = 300,00 m, h_{var} = 1,00 + 2,50 m</p>			

Nr. crt.	Codul de clasificare	Denumirea bunului	Elemente de identificare	Anul dobândirii sau, după caz, al dării în folosință	Valoarea de inventar (lei)	Situația juridică actuală
19.	1.3.7.	DRUM JUDEȚEAN NR. 203 H	<p>L = 25,577 km</p> <p>Origine: km 0+000 Rm. Sărat intersecție DN 2</p> <p>Destinație: km 25+577 Mucești – Dănulești, lim. Jud Vrancea ;</p> <p>Îmbrăcăminte:</p> <ul style="list-style-type: none"> - bituminoasă - drum asfaltat 25,577 km - km 0+000 ÷ km 25+577 - lpc = 6,00 m, lp = 8,00 m - ampriză drumului: 6 m din axul drumului - Zona de siguranță- 1,50-5,00 m de la marginea amprizei - Zona de protecție: Conform Legii, drumul se află pe raza comunei: <p>Topliceni km 0+000÷ km 15+500</p> <p>Buda km 15+500 ÷ km 25+577</p>	1992	59.408.414,04	<p>Proprietatea publică a județului ca efect al:</p> <ul style="list-style-type: none"> - Ordonanței Guvernului nr.43/1997 - Hotărârii Guvernului nr.540/2000 - Hotărârii Guvernului nr.1348/2001 <p>Modificată prin Hotărârea Guvernului nr.101/2010</p> <p>Modificată prin HCJ nr. 166/2018</p>
	1.3.17.2.	Pod din BA peste pârâul Grebănu	<p>km 0+158</p> <p>L = 18,10 m, lpc = 7,80 m</p>	2015		

Nr. crt.	Codul de clasificare	Denumirea bunului	Elemente de identificare	Anul dobândirii sau, după caz, al dării în folosință	Valoarea de inventar (lei)	Situația juridică actuală
			b = 7,80+2x1,20= 10,20 m clasa E			
	1.3.17.2.	Pod din BA peste pârâul Bălțatu	km 6+491 L = 11,10 m, lpc = 7,80 m b = 7,80+2 x 1,20 = 10,20 m clasa E	2015		
	1.3.17.2.	Pod din BA peste pârâul Băbeni	km 10+0,65 L = 13,50 m, lpc = 8,20 m b = 8,20+2 x 1,00 = 10,20 m clasa E	2015		
	1.3.17.2.	Pod din BA peste pârâul Dedulesști	km 11+924 L = 18,00 m, lpc = 7,80 m b = 7,80+2 x 1,20 = 10,20 m clasa E	2015		
	1.3.17.2.	Pod din BA peste pârâul Buda	km 17+667 L = 27,30 m, lpc = 8,90 m clasa E	1973		

Nr. crt.	Codul de clasificare	Denumirea bunului	Elemente de identificare	Anul dobândirii sau, după caz, al dării în folosință	Valoarea de inventar (lei)	Situția juridică actuală
	1.3.17.2	Pod din BA peste pârâul Cătăuți	km 20+718 L = 19,20 m, lpc = 9,00 clasa E	1956		
	1.3.17.2	Pod din BA peste pârâul Lupoia	km 22+847 L = 10,60 m, lpc = 8,20 b = 8,20+1 x 0,80 = 9,00 m clasa E	1976		
	1.3.17.2.		Poduțe km 0+238 Ø 1000, L = 8,00 m km 0+591-dalat, L= 1,00 m, l=8,00 m km 1+932 – dalat, L = 4,00 m, l=8,00 m km 2+302 – fâșii cu goluri, L= 4,30 m, l=8,00 m km 2+613 – dalat, L = 4,00 m, l=8,00 m km 3 + 375- dalat , L = 2,00 m, l=8,00 m km 3 + 570 – fâșii cu goluri, L = 4,00 m, l = 8,00 m km 3+973 - Ø 800, L = 8,00 m	2015		

Nr. crt.	Codul de clasificare	Denumirea bunului	Elemente de identificare	Anul dobândirii sau, după caz, al dării în folosință	Valoarea de inventar (lei)	Situația juridică actuală
			<p>km 5 +337 – cadre P2, L = 2,00 m, I = 8,00 m</p> <p>km 5+ 690 - Ø 1000, L = 8,00 m</p> <p>km 6 +232 – cadre P2, L = 2,00 m, I = 8,00 m</p> <p>km 7+445 – C2, L = 2,00 m, I = 8,00 m</p> <p>km 7+923 – cadre P2, L = 2,00 m, I = 8,00 m</p> <p>km 8+610 – C2, L = 2,00 m, I = 8,00 m</p> <p>km 8+760 – dalat, L = 3,00 m, I = 8,00 m</p> <p>km 9+590 – cadre P2, L = 2,00 m, I = 8,00 m</p> <p>km 9+712 – C2, L = 2,00 m, I = 8,00 m</p> <p>km 10+604 – dalat, L = 2,00 m, I = 8,00 m</p> <p>km 10+935 – cadre P2, L = 2,00 m, I = 8,00 m</p> <p>km 10+980 – cadre P2, L = 2,00 m, I = 8,00 m</p> <p>km 11+287 – cadre P2, L = 2,00 m, I = 8,00 m</p> <p>km 11+517 - Ø 1000, L = 8,00 m</p> <p>km 11+999 - Ø 1000, L = 8,00 m</p> <p>km 13+599 - Ø 1000, L = 8,00 m</p>			

Nr. crt.	Codul de clasificare	Denumirea bunului	Elemente de identificare	Anul dobândirii sau, după caz, al dării în folosință	Valoarea de inventar (lei)	Situția juridică actuală
			<p>km 13+878 - Ø 1000, L = 8,00 m</p> <p>km 14+259 – cadre P2, L = 2,00 m, l = 8,00 m</p> <p>km 14+640 - Ø 1000, L = 8,00 m</p> <p>km 15+152 - Ø 1000, L = 8,00 m</p> <p>km 15+593 - Ø 1000, L = 8,00 m</p> <p>km 16+035 – dalat, L = 3,00 m, l = 8,00 m</p> <p>km 21+400 – cadre P2, L = 2,00 m, l = 8,00 m</p> <p>km 24+600 – cadre P2, L = 2,00 m, l = 8,00 m</p>			
			<p>zid sprijin</p> <p>km 6+501 - km 6+523-zid debleu dreapta, L = 20,0 m, h = 1,00 m</p> <p>km 7+402 - km 7+479-zid rambleu dreapta L = 77,00 m, h = 1,20 m</p> <p>km 7+732 - km 7+826- zid debleu dreapta, L = 94,0 m, h= 2,00 m</p> <p>km 9+153 - km 9+200- zid debleu dreapta,</p>			

Nr. crt.	Codul de clasificare	Denumirea bunului	Elemente de identificare	Anul dobândirii sau, după caz, al dării în folosință	Valoarea de inventar (lei)	Situția juridică actuală
			<p>L = 47,00 m, h = 1,00 m km 9+588 - km 9+598- zid rambleu dreapta,</p> <p>L = 10,0 m, h = 1,00 m km 17+725- km 17+800- zid sprijin stânga,</p> <p>L = 75,00 m, h = 1,00 m km 18+000- km 18+050- zid sprijin dreapta</p> <p>L = 50,00 m, h = 1,00 m km 18+200- km 18+300- zid sprijin stânga</p> <p>L = 100,00 m, h = 1,00</p>			
			<p>Aliniamente de plopi</p> <p>km 15+000 + km 17+000 - ambele părți</p>	1962		
	1.3.12.	Canton Buda	<p>Adresa: comuna Buda</p> <p>Vecinătăți: N, E - proprietate Prunică Radu S, V - proprietate Birea Vasile</p> <p>- construcție din lemn</p> <p>- suprafață incintă Si = 2215,71 mp</p> <p>- Sc = 73,59 mp</p>	1972	11319	Abrogat prin HCJ Buzău nr. 165/2018

Nr. crt.	Codul de clasificare	Denumirea bunului	Elemente de identificare	Anul dobândirii sau, după caz, al dării în folosință	Valoarea de inventar (lei)	Situția juridică actuală
			amplasare pe DJ 203 H între km 18+000 + km 19+000			
20.	1.3.7. 1.3.7.2.	DRUM JUDEȚEAN NR. 203 I	L = 39,950 km Origine: km 0+000 Cilibia intersecție DN ₂ B Destinație: km 39+950 lim. jud. Ialomița Îmbrăcăminte: - bituminoasă - drum asfaltat 39,950 km km 0+000 ÷ km 39+950 l _{pc} = 6,00 m, l _p = 8,00 m - ampriză și zona de siguranță 10 m din axul drumului - partea stângă, idem partea dreaptă Drumul se află pe raza comunei: Cilibia km 0+000 ÷ km 8+000 Luciu km 8+000 ÷ km 14+500 Pe raza orașului Pogoanele între km 14+500 ÷ km 22+200 Pe raza comunei:	1992	6.257.300	Proprietatea publică a județului ca efect al: - Ordonanței Guvernului nr.43/1997 - Hotărârii Guvernului nr.540/2000 - Hotărârii Guvernului nr.1348/2001 Modificată prin Hotărârea Guvernului nr.101/2010 Modificată prin HCJ nr. 121/2011

Nr. crt.	Codul de clasificare	Denumirea bunului	Elemente de identificare	Anul dobândirii sau, după caz, al dării în folosință	Valoarea de inventar (lei)	Situația juridică actuală
			Scutelnici km 22+200 ÷ km 27+200 Gl. Siliștea km 27+200 ÷ km 39+950			
	1.3.17.2.	Pod din BA peste pârâul Călmățui	km 10+350 L = 17,40 m, lpc = 7,20 m b = 7,20+2 x 1,00 = 9,20 m clasa E	1976		
	—		Aliniamente de ploi km 1+000 + km 4+000 ambele părți ⇔ 30 + ⇔ 50 km 4+000 + km 6+000 ambele părți ⇔ 30 + ⇔ 50 km 8+000 + km 10+000 ambele părți ⇔ 30 + ⇔ 50 km 21+000 + km 29+000 ambele părți ⇔ 40 km 36+000 + km 39+000 ambele părți ⇔ 40 + ⇔ 50	1992		

Nr. crt.	Codul de clasificare	Denumirea bunului	Elemente de identificare	Anul dobândirii sau, după caz, al dării în folosință	Valoarea de inventar (lei)	Situția juridică actuală
	1.3.17.2.		<p>Podete</p> <p>km 2+000 + km 3+000 ⇔ 1200 - 1 buc, L = 8,00 m</p> <p>km 4+000 + km 5+000 ⇔ 1200 - 1 buc, L = 8,00 m</p> <p>km 6+000 + km 7+000 ⇔ 600 - 1 buc, L = 8,00 m</p> <p>km 7+000 + km 8+000 ⇔ 600 - 2 buc, L = 8,00 m</p> <p>km 8+000 + km 9+000 ⇔ 600 - 1 buc, L = 8,00 m</p> <p>km 17+000 + km 18+000 ⇔ 1400 - 1 buc, L = 8,00 m</p> <p>km 18+000 + km 19+000 ⇔ 600 - 1 buc, L = 10,00 m</p> <p>km 21+000 + km 22+000 ⇔ 1000 - 1 buc, L = 8,00 m</p>	1992		

Nr. crt.	Codul de clasificare	Denumirea bunului	Elemente de identificare	Anul dobândirii sau, după caz, al dării în folosință	Valoarea de inventar (lei)	Situția juridică actuală
	1.3.12.	Canton Largu	Adresa: comuna Largu Vecinătăți: N, E, V - drumuri locale S - proprietate Cornea Nedelcu - construcție din cărămidă - suprafață incintă Si = 646,81 mp - Sc = 10,65 mp, Sd = 105,88 mp amplasare pe DC 19 între km 7+000 + km 8+000	1980	15667555	Abrogat conform Hotărârii Guvernului nr. 934/2008
4 ²	1.3.7. 1.3.7.2.	DRUM JUDEȚEAN NR. 203 K	L = 127,600 km Origine: km 0+000 lim. jud. Brăila Destinație: km 127+600 Nehoiașu intersecție DN10 Îmbrăcăminte: - drum asfaltat L = 106,384 km km 0+000 ÷ km 91+800 km 92+300 ÷ km 96+300 km 116+300 ÷ km 122+700 km 122+900 ÷ km 123+180		38.746.400	Proprietatea publică a județului ca efect al: - Ordonanței Guvernului nr.43/1997 - Hotărârii Guvernului nr.540/2000 - Hotărârii Guvernului nr.1348/2001 Completată prin Hotărârea Guvernului nr.897/2006 Modificată prin Hotărârea Guvernului nr.101/2010

Nr. crt.	Codul de clasificare	Denumirea bunului	Elemente de identificare	Anul dobândirii sau, după caz, al dării în folosință	Valoarea de inventar (lei)	Situația juridică actuală
	1.3.7.1.		km 123+364 ÷ km123+716 km 123+900 ÷ km126+770 km 126+918 ÷ km127+600 - drum balastat L = 13,684 km; km 91+800 ÷ km 92+300 km 96+300 ÷ km 104+800 km 112+000 ÷ km 116+300 km 122+700 ÷ km 122+900 km 123+716 ÷ km123+900 - drum de pământ L = 7,532 km km 104+800 ÷ km 112+000 km123+180 ÷ km 123+364 km 126+770 ÷ km 126+918 lpc = 6,00 m, lp = 8,00 m - ampriză și zona de siguranță 10 m din axul drumului - partea <u>stângă</u> , idem partea dreaptă Drumul se află pe raza comunei:	1992		Modificată prin HCJ nr. 121/2011

Nr. crt.	Codul de clasificare	Denumirea bunului	Elemente de identificare	Anul dobândirii sau, după caz, al dării în folosință	Valoarea de inventar (lei)	Situția juridică actuală
			Robeasca km 1+800 (limita județului) ÷ km 10+000 Săgeata km 10+000 ÷ km 26+300 Vadu Pașii km 26+300 ÷ km 39+000 Mărăcineni km 39+000 ÷ km 47+700 Săpoca km 47+700 ÷ km 54+400 Cernătești km 54+400 ÷ km 64+900 Beceni km 64+900 ÷ km 74+500 V. Vodă km 74+500 ÷ km 84+900 Mânzălești km 84+900 ÷ km 91+700 Lopătari km 91+700 ÷ km 101+600 Brăești km 101+600 ÷ km 104+700 Gura Teghii km 104+700 ÷ km 109+000 Bozioru km 109+000 ÷ km 115+600 Gura Teghii km 115+600 ÷ km 124+000 Nehoiu km 124+000 ÷ km 127+600			
	1.3.17.2.	Pod din BA peste torent	km 18+600 L = 6,00 m, lpc = 6,00 m	1980		

Nr. crt.	Codul de clasificare	Denumirea bunului	Elemente de identificare	Anul dobândirii sau, după caz, al dării în folosință	Valoarea de inventar (lei)	Situația juridică actuală
			$b = 6,00 + 2 \times 0,50 = 7,00 \text{ m}$ clasa E			
	1.3.17.2.	Pod din BA peste torent	km 21+940 $L = 6,00$, $lpc = 6,00 \text{ m}$ $b = 6,00 + 2 \times 0,50 = 7,00 \text{ m}$ clasa E	1980		
	1.3.17.2.	Pod din BA peste torent	km 23+750 $L = 6,00 \text{ m}$, $lpc = 6,00 \text{ m}$ $b = 6,00 + 2 \times 0,50 = 7,00 \text{ m}$ clasa I	1982		
	1.3.17.2.	Pod din BA peste torent	km 27+900 $L = 7,00 \text{ m}$, $lpc = 6,00 \text{ m}$ $b = 6,00 + 2 \times 0,50 = 7,00 \text{ m}$ clasa I	1982		
	1.3.17.2.	Pod din BA peste CF (pasaj)	km 35+350 $L = 19,40 \text{ m}$, $lpc = 8,00 \text{ m}$ $b = 8,00 + 2 \times 1,00 = 10,00 \text{ m}$	1978		

Nr. crt.	Codul de clasificare	Denumirea bunului	Elemente de identificare	Anul dobândirii sau, după caz, al dării în folosință	Valoarea de inventar (lei)	Situația juridică actuală
			clasa E			
	1.3.17.2.	Pod din BA peste torent	km 42+730 L = 11,20 m, lpc = 7,00 m b = 7,00+2 x 1,00 = 9,00 m clasa E	1974		
	1.3.17.2.	Pod din BA peste pârâul Blăjanca	km 48+250 L = 26,00 m, lpc = 6,00 m b = 6,00+2 x 1,00 = 8,00 m clasa I	1964		
	1.3.17.2.	Pod din BA peste izvorul Săpoca	km 52+940 L = 15,40 m, lpc = 7,20 m b = 7,20+2 x 1,00 = 9,20 m clasa I	1965		
	1.3.17.2.	Pod din BA peste pârâul Slănic	km 56+225 L = 71,00 m, lpc = 7,20 b = 7,20+2 x 1,00 = 9,20 m	1964		

Nr. crt.	Codul de clasificare	Denumirea bunului	Elemente de identificare	Anul dobândirii sau, după caz, al dării în folosință	Valoarea de inventar (lei)	Situația juridică actuală
			clasa I			
	1.3.17.2.	Pod din BA peste pârâul Slănic	km 62+760 L = 100,00 m, lpc = 7,00 m b = 7,00+2 x 1,00 = 9,00 m clasa I	1965		
	1.3.17.2.	Pod din BA peste pârâul Izvoru Dulce	km 65+750 L = 17,40 m, lpc = 7,20 m b = 7,20+2 x 1,00 = 9,20 m clasa I	1968		
	1.3.17.2.	Pod din BA peste Izvor	km 67+630 L = 7,00 m, lpc = 7,00 m b = 7,00+2 x 1,00 = 9,00 m clasa I	1980		
	1.3.17.2.	Pod din BA peste torent	km 69+870 L = 9,00 m, lpc = 7,00 m b = 7,00+2 x 1,00 = 9,00 m clasa I	1973		

Nr. crt.	Codul de clasificare	Denumirea bunului	Elemente de identificare	Anul dobândirii sau, după caz, al dării în folosință	Valoarea de inventar (lei)	Situția juridică actuală
	1.3.17.2.	Pod din BA peste pârâul Slănic	km 70+750 L = 87,00 m, lpc = 7,20 m b = 7,20+2 x 1,00 = 9,20 clasa E	1971		
	1.3.17.2.	Pod din BA peste torent	km 72+200 L = 9,00 m, lpc = 7,00 m b = 7,00+2 x 1,00 = 9,00 m clasa I	1972		
	1.3.17.2.	Pod din BA peste pârâul Slănic	km 73+780 L = 66,00 m, lpc = 7,20 m b = 7,20+2 x 1,00 = 9,20 m clasa E	1969		
	1.3.17.2.	Pod din BA peste torent	km 74+450 L = 9,00 m, lpc = 7,00 m b = 7,00+2 x 1,00 = 9,00 m clasa I	1973		

Nr. crt.	Codul de clasificare	Denumirea bunului	Elemente de identificare	Anul dobândirii sau, după caz, al dării în folosință	Valoarea de inventar (lei)	Situția juridică actuală
	1.3.17.2.	Pod din BA peste pârâul Slănic	km 74+800 L = 87,00 m, lpc = 7,20 m b = 7,20+2 x 1,00 = 9,20 m clasa E	1973		
	1.3.17.2.	Pod din BA peste pârâul Slănic	km 80+150 L = 87,00 m, lpc = 7,20 m b = 7,20+2 x 1,00 = 9,20 m clasa E	1975		
	1.3.17.2.	Pod din BA peste torent	km 81+950 L = 6,00 m, lpc = 6,00 m b = 6,00+2 x 1,00 = 8,00 m clasa I	1981		
	1.3.17.2.	Pod din BA peste pârâul Slănic	km 82+350 L = 87,00 m, lpc = 7,20 m b = 7,20+2 x 1,00 = 9,20 m clasa E	1976		
	1.3.17.2.	Pod din BA peste pârâul Slănic	km 803+640	1976		

Nr. crt.	Codul de clasificare	Denumirea bunului	Elemente de identificare	Anul dobândirii sau, după caz, al dării în folosință	Valoarea de inventar (lei)	Situția juridică actuală
			L = 104,00 m, lpc = 7,20 m b = 7,20+2 x 1,00 = 9,20 m clasa E			
	1.3.17.2.	Pod din BA peste torent	km 84+500 L = 5,60 m, lpc = 6,00 m b = 6,00+2 x 1,00 = 8,00 m clasa I	1980		
	1.3.17.2.	Pod din BA peste torent	km 86+360 L = 9,00 m, lpc = 7,00 m b = 7,00+2 x 1,00 = 9,00 m clasa I	1982		
	1.3.17.2.	Pod din BA peste torent	km 87+450 L = 6,00 m, lpc = 6,00 m b = 6,00+2 x 1,00 = 8,00 m clasa I	1983		
	1.3.17.2.	Pod din BA peste torent	km 88+670 L = 6,00 m, lpc = 6,00 m	1982		

Nr. crt.	Codul de clasificare	Denumirea bunului	Elemente de identificare	Anul dobândirii sau, după caz, al dării în folosință	Valoarea de inventar (lei)	Situția juridică actuală
			b = 6,00+2 x 1,00 = 8,00 m clasa I			
	1.3.17.2.	Pod din BA peste torent	km 89+100 L = 6,00 m, lpc = 6,00 m b = 6,00+2 x 1,00 = 8,00 m clasa I	1984		
	1.3.17.2.	Pod din BA peste pârâul Slănic	km 89+250 L = 45,00 m, lpc = 7,20 m b = 7,20+2 x 1,00 = 9,20 m clasa E	1975		
	1.3.17.2.	Pod din BA peste pârâul Slănic	km 90+870 L = 87,00 m, lpc = 7,00 m b = 7,00+2 x 1,00 = 9,00 m clasa I	1974		
	1.3.17.2.	Pod din BA peste torent	km 91+550 L = 6,00 m, lpc = 6,00 m b = 6,00+2 x 1,00 = 8,00 m	1980		

Nr. crt.	Codul de clasificare	Denumirea bunului	Elemente de identificare	Anul dobândirii sau, după caz, al dării în folosință	Valoarea de inventar (lei)	Situția juridică actuală
			clasa I			
	1.3.17.2.	Pod din BA peste torent	km 91+750 L = 9,00 m, lpc = 7,00 m b = 7,00+2 x 1,00 = 9,00 m clasa I	1982		
	1.3.17.2.	Pod din BA peste torent	km 91+840 L = 6,00 m, lpc = 6,00+2 x 1,00 = 8,00 m clasa I	1983		
	1.3.17.2.	Pod din BA peste torent	km 91+950 L = 6,00 m, lpc = 6,00 m b = 6,00+2 x 1,00 = 8,00 m clasa I	1981		
	1.3.17.2.	Pod din BA peste torent	km 92+150 L = 6,00 m, lpc = 6,00 m b = 6,00+2 x 1,00 = 8,00 m clasa I	1981		
	1.3.17.2.	Pod din BA peste torent	km 92+230	1980		

Nr. crt.	Codul de clasificare	Denumirea bunului	Elemente de identificare	Anul dobândirii sau, după caz, al dării în folosință	Valoarea de inventar (lei)	Situția juridică actuală
			L = 6,00 m, lpc = 6,00 m b = 6,00+2 x 1,00 = 8,00 m clasa I			
	1.3.17.2.	Pod din BA peste torent	km 92+520 L = 6,00 m, lpc = 6,00 m b = 6,00+2 x 1,00 = 8,00 m clasa I	1980		
	1.3.17.2.	Pod din BA peste izvorul Brebului	km 93+810 L = 19,40 m, lpc = 8,00 m b = 8,00+2 x 1,00 = 10,00 m clasa I	1974		
	1.3.17.2.	Pod din BA peste pârâul Slănic	km 97+410 L = 97,40 m, lpc = 7,80 m b = 7,80+2 x 1,10 = 10,00 m clasa I	1990		
	1.3.17.2.	Pod din BA peste pârâul Slănic	km 97+600 L = 66,00 m, lpc = 7,20 m	1974		

Nr. crt.	Codul de clasificare	Denumirea bunului	Elemente de identificare	Anul dobândirii sau, după caz, al dării în folosință	Valoarea de inventar (lei)	Situația juridică actuală
			$b = 7,20 + 2 \times 1,00 = 9,20 \text{ m}$ clasa E			
	1.3.17.2.	Pod din BA peste pârâul <u>Bâsca</u> Mare	km 116+400 $L = 84,00 \text{ m}$, $lpc = 7,20 \text{ m}$ $b = 7,20 + 2 \times 1,00 = 9,20 \text{ m}$ clasa E	1977		
	1.3.17.2.	Pod din BA peste pârâul Păltiniș	km 121+050 $L = 25,60 \text{ m}$, $lpc = 7,80 \text{ m}$ $b = 7,80 + 2 \times 1,20 = 10,20 \text{ m}$ clasa E	1977		
	1.3.17.2.	Pod din BA peste pârâul Vinețișu	km 123+600 $L = 15,40 \text{ m}$, $lpc = 6,00 \text{ m}$ $b = 6,00 + 2 \times 1,00 = 8,00 \text{ m}$ clasa E	1975		
	1.3.17.2.	Pod din BA peste torent	km 125+300 $L = 6,00 \text{ m}$, $lpc = 6,00 \text{ m}$ $b = 6,00 + 2 \times 1,00 = 8,00 \text{ m}$	1970		

Nr. crt.	Codul de clasificare	Denumirea bunului	Elemente de identificare	Anul dobândirii sau, după caz, al dării în folosință	Valoarea de inventar (lei)	Situția juridică actuală
			clasa I			
	1.3.17.2.	Pod din BA peste râul Buzău	km 127+600 L = 58,00 m, lpc = 7,20 m b = 7,20+2 x 1,30 = 9,80 m clasa E	1975		
	-		Aliniamente de ploi km 0+000 + km 4+000 km 14+000 + km 21+000 km 23+000 + km 26+000 km 35+000 + km 37+000 km 39+000 + km 40+000 km 42+000 + km 43+000 km 49+000 + km 50+000 km 60+000 + km 64+000 km 65+000 + km 67+000 km 71+000 + km 72+000 km 79+000 + km 83+000	1992		

Nr. crt.	Codul de clasificare	Denumirea bunului	Elemente de identificare	Anul dobândirii sau, după caz, al dării în folosință	Valoarea de inventar (lei)	Situția juridică actuală
			⇔ 30 + ⇔ 40			
	1.3.17.2.		<p>Podețe</p> <p>km 5+000 + km 6+000 ⇔ 600 - 1 buc., L = 10,00 m</p> <p>km 6+000 + km 7+000 ⇔ 600 - 2 buc., L = 10,00 m</p> <p>km 8+000 + km 9+000 ⇔ 600 - 1 buc., L = 10,00 m</p> <p>km 10+000 + km 11+000 ⇔ 600 - 1 buc., L = 10,00 m</p> <p>km 11+000 + km 12+000 ⇔ 600 - 2 buc., L = 10,00 m</p> <p>km 12+000 + km 13+000 ⇔ 600 - 1 buc., L = 10,00 m</p> <p>km 13+000 + km 14+000 ⇔ 600 - 2 buc., L = 10,00 m</p> <p>km 14+000 + km 15+000</p>	1992		

Nr. crt.	Codul de clasificare	Denumirea bunului	Elemente de identificare	Anul dobândirii sau, după caz, al dării în folosință	Valoarea de inventar (lei)	Situația juridică actuală
			<p style="text-align: center;">⇔ 600 - 1 buc., L= 10,00 m km 16+000 + km 17+000</p> <p style="text-align: center;">⇔ 600 - 1 buc., L = 10,00 m km 18+000 + km 19+000</p> <p style="text-align: center;">⇔ 600 - 1 buc., L= 10,00 m km 20+000 + km 21+000</p> <p style="text-align: center;">⇔ 600 - 3 buc., L= 10,00 m km 21+000 + km 22+000</p> <p style="text-align: center;">⇔ 600 - 2 buc., L = 10,00 m L = 3,00 - 1 buc, l = 10,00 m km 23+000 + km 24+000</p> <p style="text-align: center;">⇔ 600 - 2 buc., L = 10,00 m L = 3,00 - 1 buc, l = 10,00 m km 25+000 + km 26+000</p> <p style="text-align: center;">⇔ 600 - 1 buc., L = 10,00 m km 26+000 + km 27+000</p> <p style="text-align: center;">⇔ 600 - 1 buc., L = 10,00 m</p>			

Nr. crt.	Codul de clasificare	Denumirea bunului	Elemente de identificare	Anul dobândirii sau, după caz, al dării în folosință	Valoarea de inventar (lei)	Situția juridică actuală
			km 28+000 + km 29+000 ⇔ 600 - 1 buc., L= 10,00 m km 29+000 + km 30+000 ⇔ 600 - 2buc., L= 10,00 m km 31+000 + km 32+000 ⇔ 600 - 2buc., L = 10,00 m km 32+000 + km 33+000 ⇔ 600 - 2buc., L = 10,00 m km 47+000 + km 48+000 L = 6,00 m -1 buc., l = 10,00 m km 49+000 + km 50+000 ⇔ 1000 -1 buc., l = 10,00 m km 53+000 + km 54+000 ⇔ 1000 -1 buc., L = 10,00 m km 55+000 + km 56+000 ⇔ 500 -1 buc., l = 10,00 m L = 6,00 - 1 buc., l = 10,00 m			

Nr. crt.	Codul de clasificare	Denumirea bunului	Elemente de identificare	Anul dobândirii sau, după caz, al dării în folosință	Valoarea de inventar (lei)	Situția juridică actuală
			km 57+000 + km 58+000 L = 4,00 -1 buc., l = 10,00 m km 58+000 + km 59+000 ⇔ 1400 -1 buc., L = 10,00 m km 60+000 + km 61+000 ⇔ 600 -1 buc., l = 10,00 m km 61+000 + km 62+000 ovoid L = 2,00 M, l = 10,00 m km 65+000 + km 66+000 ⇔ 600 -1 buc., l = 10,00 m km 66+000 + km 67+000 ⇔ 1000 -2 buc., l = 9,00 m km 67+000 + km 68+000 L = 6,00 -1 buc., l = 8,00 m km 68+000 + km 69+000 ⇔ 800 -1 buc. ⇔ 1000 -2 buc., l = 10,00 m L = 6,00 - 1 buc, l = 6,00 m			

Nr. crt.	Codul de clasificare	Denumirea bunului	Elemente de identificare	Anul dobândirii sau, după caz, al dării în folosință	Valoarea de inventar (lei)	Situația juridică actuală
			km 69+000 + km 70+000 ⇔ 800 -2 buc., l = 10,00 m km 70+000 + km 71+000 ⇔ 1000 -1 buc., l = 10,00 m km 71+000 + km 72+000 ⇔ 500 -1 buc. ⇔ 1000 -1 buc., l = 10,00 m km 72+000 + km 73+000 ⇔ 800 -1 buc., l = 10,00 m L = 8,00 - 1 buc, l = 6,00 m km 73+000 + km 74+000 ⇔ 600 -1 buc., l = 10,00 m km 74+000 + km 75+000 ⇔ 600 -1 buc. L = 9,00 - 1 buc, l = 6,00 m km 76+000 + km 77+000 ⇔ 1000 -2 buc., l = 10,00 m			

Nr. crt.	Codul de clasificare	Denumirea bunului	Elemente de identificare	Anul dobândirii sau, după caz, al dării în folosință	Valoarea de inventar (lei)	Situația juridică actuală
			<p>km 77+000 + km 78+000 ⇔ 1000 -2 buc., l = 8,00 m</p> <p>km 78+000 + km 79+000 ⇔ 800 -1 buc. L = 3,00 m, l = 8,00 m</p> <p>km 79+000 + km 80+000 ⇔ 1000 -2 buc., l = 8,00 m</p> <p>km 80+000 + km 81+000 L = 4,00 - 1 buc., l = 8,00 m ⇔ 1200 -2 buc. l = 8,00 m</p> <p>km 81+000 + km 82+000 ⇔ 1000 -1 buc. ⇔ 1200 -1 buc. L = 4,00 - 1 buc., l = 8,00 m</p> <p>km 82+000 + km 83+000 ⇔ 1000 -4 buc., l = 8,00 m</p>			

Nr. crt.	Codul de clasificare	Denumirea bunului	Elemente de identificare	Anul dobândirii sau, după caz, al dării în folosință	Valoarea de inventar (lei)	Situția juridică actuală
			<p>km 83+000 + km 84+000</p> <p>⇔ 800 -1 buc.</p> <p>⇔ 1000 -1 buc., l = 8,00 m</p> <p>km 84+000 + km 85+000</p> <p>⇔ 800 -1 buc.</p> <p>⇔ 1000 -1 buc.</p> <p>⇔ 1200 -1 buc., l = 10,00 m</p> <p>km 85+000 + km 86+000</p> <p>L = 4,00 -1 buc.</p> <p>L = 3,00 -1 buc., l = 8,00 m</p> <p>⇔ 1200 -1 buc., l = 8,00 m</p> <p>km 86+000 + km 87+000</p> <p>L = 9,00 -1 buc., l = 10,00 m</p> <p>km 87+000 + km 88+000</p> <p>L = 5,00 -1 buc., l = 8,00 m</p> <p>⇔ 800 -1 buc., l = 10,00 m</p> <p>km 88+000 + km 89+000</p>			

Nr. crt.	Codul de clasificare	Denumirea bunului	Elemente de identificare	Anul dobândirii sau, după caz, al dării în folosință	Valoarea de inventar (lei)	Situția juridică actuală
			<p>⇔ 800 -1 buc.</p> <p>⇔ 1000 -1 buc., l = 8,00 m km 90+000 + km 91+000</p> <p>⇔ 800 -2 buc., l = 8,00 m km 92+000 + km 93+000</p> <p>⇔ 800 -1 buc.,</p> <p>⇔ 1000 -2 buc., l = 8,00 m km 94+000 + km 95+000</p> <p>⇔ 1000 -1 buc., l = 8,00 m km 96+000 + km 97+000</p> <p>⇔ 500 - 2 buc.</p> <p>⇔ 800 -1 buc.</p> <p>⇔ 1000 -2 buc, l = 10,00 m km 97+000 + km 98+000</p> <p>⇔ 800 -2 buc., l = 10,00 m km 99+000 + km 100+000</p> <p>⇔ 800 -1 buc, l = 10,00 m</p>			

Nr. crt.	Codul de clasificare	Denumirea bunului	Elemente de identificare	Anul dobândirii sau, după caz, al dării în folosință	Valoarea de inventar (lei)	Situția juridică actuală
			km 100+000 + km 101+000 ⇔ 800 -1 buc, l = 10,00 m km 101+000 + km 102+000 ⇔ 800 -2 buc, l = 10,00 m km 105+000 + km 106+000 ⇔ 1000 -2 buc, l = 10,00 m km 106+000 + km 107+000 ⇔ 800 -2 buc ⇔ 1000 -1 buc, l = 10,00 m km 107+000 + km 108+000 ⇔ 500 -1 buc, l = 10,00 m km 108+000 + km 109+000 ⇔ 500 -1 buc ⇔ 1000 - 1 buc, l = 10,00 m km 109+000 + km 110+000 ⇔ 500 -1 buc ⇔ 800 - 1 buc			

Nr. crt.	Codul de clasificare	Denumirea bunului	Elemente de identificare	Anul dobândirii sau, după caz, al dării în folosință	Valoarea de inventar (lei)	Situația juridică actuală
			<p>L = 4,00 - 1 buc., l = 8,00 m</p> <p>km 110+000 + km 111+000</p> <p>⇔ 800 - 2 buc, l = 10,00 m</p> <p>km 111+000 + km 112+000</p> <p>⇔ 600 - 1 buc</p> <p>⇔ 800 - 1 buc</p> <p>⇔ 1000 - 1 buc, l = 10,00 m</p> <p>km 112+000 + km 113+000</p> <p>⇔ 800 - 4 buc, l = 10,00 m</p> <p>km 113+000 + km 114+000</p> <p>⇔ 800 -5 buc</p> <p>⇔ 1500 -1 buc, l = 10,00 m</p> <p>km 114+000 + km 115+000</p> <p>⇔ 1000 - 3 buc</p> <p>⇔ 800 -2 buc, l = 10,00 m</p> <p>km 115+000 + km 116+000</p> <p>⇔ 800 - 7 buc, l = 10,00 m</p>			

Nr. crt.	Codul de clasificare	Denumirea bunului	Elemente de identificare	Anul dobândirii sau, după caz, al dării în folosință	Valoarea de inventar (lei)	Situția juridică actuală
			<p>km 117+000 + km 118+000</p> <p>⇔ 800 - 3 buc</p> <p>⇔ 1000 - 3 buc, l = 10,00 m</p> <p>km 118+000 + km 119+000</p> <p>⇔ 800 - 1 buc</p> <p>⇔ 1000 - 2 buc</p> <p>⇔ 1500 - 1 buc, l = 10,00 m</p> <p>km 119+000 + km 120+000</p> <p>⇔ 800 - 1 buc</p> <p>⇔ 1000 - 1 buc</p> <p>⇔ 1500 - 1 buc, l = 10,00 m</p> <p>km 121+000 + km 122+000</p> <p>⇔ 1000 - 1 buc</p> <p>⇔ 1200 - 1 buc, l = 10,00 m</p> <p>km 123+000 + km 124+000</p> <p>⇔ 800 - 2 buc</p> <p>⇔ 1500 - 1 buc, l = 10,00 m</p>			

Nr. crt.	Codul de clasificare	Denumirea bunului	Elemente de identificare	Anul dobândirii sau, după caz, al dării în folosință	Valoarea de inventar (lei)	Situția juridică actuală
			<p>L = 10,00 m - 1 buc., l = 8,00 m</p> <p>km 125+000 + km 126+000</p> <p>⇔ 800 - 1 buc</p> <p>⇔ 1500 - 1 buc, l = 10,00 m</p>			
	1.4.2.2.		<p>zid sprijin</p> <p>km 65+000 + km 66+000</p> <p>L = 90,00 m, h = 0,80 + 1,50 m</p> <p>km 66+000 + km 67+000</p> <p>L = 40,00 m, h = 0,80 m</p> <p>km 76+000 + km 77+000</p> <p>L = 19,00 m, h = 2,50 + 3,00 m</p> <p>km 82+000 + km 83+000</p> <p>L = 240,00 m, h = 0,50 + 1,00 m</p> <p>km 83+000 + km 84+000</p> <p>L = 80,00 m, h = 0,80 + 1,20 m</p> <p>km 84+000 + km 85+000</p> <p>L = 180,00 m, h = 0,50 + 1,00 m</p>	1992		

Nr. crt.	Codul de clasificare	Denumirea bunului	Elemente de identificare	Anul dobândirii sau, după caz, al dării în folosință	Valoarea de inventar (lei)	Situația juridică actuală
			km 86+000 + km 87+000 L = 80,00 m, h = 0,80 + 1,00 m L = 380,00 m, h = 4,00 m km 91+000 + km 92+000 L = 100,00 m, h = 0,50 m km 92+000 + km 93+000 L = 30,00 m, h = 0,50 m km 94+000 + km 95+000 L = 550,00 m, h = 0,50 + 1,50 m L = 150,00 m, h = 0,50 m km 96+000 + km 97+000 L = 50,00 m, h = 1,00 m km 103+000 + km 104+000 L = 20,00 m, h = 1,00 m km 112+000 + km 113+000 L = 30,00 m, h = 1,00 m L = 200,00 m, h = 1,50 m			

Nr. crt.	Codul de clasificare	Denumirea bunului	Elemente de identificare	Anul dobândirii sau, după caz, al dării în folosință	Valoarea de inventar (lei)	Situția juridică actuală
			km 114+000 + km 115+000 L = 30,00 m, h = 1,00 m km 122+000 + km 123+000 L = 50,00 m, h = 1,00 + 1,50 m km 123+000 + km 124+000 L = 100,00 m, h = 2,00 + 2,50 m km 126+000 + km 127+000 L = 50,00 m, h = 1,50 m			
	1.4.2.1.		gabioane km 60+000 + km 61+000 L = 50,00 m, h = 2,00 m km 61+000 + km 62+000 L = 80,00 m, h = 2,00 m km 82+000 + km 83+000 L = 220,00 m, h = 2,00 + 2,50 m	1992		

Nr. crt.	Codul de clasificare	Denumirea bunului	Elemente de identificare	Anul dobândirii sau, după caz, al dării în folosință	Valoarea de inventar (lei)	Situația juridică actuală
			km 86+000 + km 87+000 L = 80,00 m, h = 2,00 m km 87+000 + km 88+000 L = 40,00 m, h = 1,50 + 2,00 m km 92+000 + km 93+000 L = 330,00 m, h = 2,00 m km 109+000 + km 110+000 L = 6,00 m, h = 2,00 m km 111+000 + km 112+000 L = 10,00 m, h = 2,00 m			

Nr. crt.	Codul de clasificare	Denumirea bunului	Elemente de identificare	Anul dobândirii sau, după caz, al dării în folosință	Valoarea de inventar (lei)	Situația juridică actuală
22.	1.3.7. 1.3.7.2. 1.3.7.3. 1.3.7.1. 1.3.7.1.	DRUM JUDEȚEAN NR. 203 L	L = 50,000 km Origine: km 0+000 Săpoca (DJ 203 K) Destinație: km 50+000 Brătilești (DJ 203 K) Îmbrăcămintea: - drum asfaltat L = 31,600 km km 0+000 ÷ km 1+000 km 2+900 ÷ km 13+000 km 16+000 ÷ km 29+100 km 29+300 ÷ km 36+700 - drum din beton de ciment L = 1,900 km km 1+000 ÷ km 2+900 - drum balastat L = 16,500 km km 29+100 ÷ km 29+300 km 36+700 ÷ km 50+000 km 13+000 ÷ km 16+000 l _{pc} = 6,00 m, l _p = 8,00 m - ampriză și zona de siguranță 10 m din axul drumului - partea stângă idem partea dreaptă	1992	18.670.500	Proprietatea publică a județului ca efect al: - Ordonanței Guvernului nr.43/1997 - Hotărârii Guvernului nr.540/2000 - Hotărârii Guvernului nr.1348/2001 Modificată prin Hotărârea Guvernului nr.101/2010 Modificată prin HCJ nr. 121/2011

Nr. crt.	Codul de clasificare	Denumirea bunului	Elemente de identificare	Anul dobândirii sau, după caz, al dării în folosință	Valoarea de inventar (lei)	Situația juridică actuală
			Drumul se află pe raza comunei: Săpoca km 0+000 ÷ km 1+200 Berca km 1+200 ÷ km 15+000 Pîrscov km 23+800 ÷ km 32+400 Cozieni km 32+400 ÷ km 32+400 Bozioru km 32+400 ÷ km 37+500 Odăile km 37+500 ÷ km 41+200 Brăești km 41+200 ÷ km 50+000			
1.3.17.2	Pod din BA peste pârâul Slănic		km 0+175 L = 270,00 m, lpc = 7,80 m b = 7,80+2 × 1,20 = 10,20 m clasa E	1980	-	
1.3.17.2	Pod din BA peste pârâul Sărățel		km 7+800 L = 13,00 m, lpc = 7,00 m b = 7,00+2 × 1,00 = 9,00 m clasa E	1989	-	
1.3.17.2	Pod din BA peste pârâul Sărățel		km 8+890	1969	-	

Nr. crt.	Codul de clasificare	Denumirea bunului	Elemente de identificare	Anul dobândirii sau, după caz, al dării în folosință	Valoarea de inventar (lei)	Situția juridică actuală
			L = 102,00 m, lpc = 7,00 m b = 7,00+2 × 1,00 = 9,00 m clasa E			
	1.3.17.2	Pod din metal peste Izvor	km 12+500 L = 23,00 m, lpc = 3,00 m b = 3,00 clasa I	1981	-	
	1.3.17.2	Pod din BA peste torent	km 20+610 L = 7,00 m, lpc = 6,00 m b = 6,00+2 × 1,00 = 8,00 m clasa I	1983	-	
	1.3.17.2	Pod din BA peste torent	km 23+040 L = 8,00 m, lpc = 6,00 m b = 6,00+2 × 1,00 = 8,00 m clasa I	1968	-	
	1.3.17.2	Pod din BA peste torent	km 24+220 L = 7,00 m, lpc = 6,00 m	1978		

Nr. crt.	Codul de clasificare	Denumirea bunului	Elemente de identificare	Anul dobândirii sau, după caz, al dării în folosință	Valoarea de inventar (lei)	Situația juridică actuală
			$b = 6,00 + 2 \times 1,00 = 8,00 \text{ m}$ clasa I			
	1.3.17.2	Pod din BA peste torent	km 24+600 $L = 6,00 \text{ m}$, $l_{pc} = 6,00 \text{ m}$ $b = 6,00 + 2 \times 1,00 = 8,00 \text{ m}$ clasa I	1977		
	1.3.17.2	Pod din BA peste pârâul Murătoarea	km 25+500 $L = 29,60 \text{ m}$, $l_{pc} = 7,00 \text{ m}$ $b = 7,00 + 2 \times 1,00 = 9,00 \text{ m}$ clasa E	1977		
	1.3.17.2	Pod din BA peste torent	km 27+290 $L = 6,00 \text{ m}$, $l_{pc} = 6,00 \text{ m}$ $b = 6,00 + 2 \times 1,00 = 8,00 \text{ m}$ clasa I	1979		
	1.3.17.2	Pod din BA peste torent	km 28+300 $L = 10,00 \text{ m}$, $l_{pc} = 6,00 \text{ m}$ $b = 6,00 + 2 \times 1,00 = 8,00 \text{ m}$	1973		

Nr. crt.	Codul de clasificare	Denumirea bunului	Elemente de identificare	Anul dobândirii sau, după caz, al dării în folosință	Valoarea de inventar (lei)	Situația juridică actuală
			clasa I			
	1.3.17.2	Pod din BA peste torent	km 27+850 L = 6,00 m, lpc = 6,00 m b = 6,00+2 × 1,00 = 8,00 m clasa I	1980		
	1.3.17.2	Pod din BA peste torent	km 30+100 L = 6,00 m, lpc = 6,00 m b = 6,00+2 × 1,00 = 8,00 m clasa I	1980		
	1.3.17.2	Pod din BA peste pârâul Bălăneasa	km 31+220 L = 36,00 m, lpc = 4,00 m b = 4,00+2 × 0,50 = 5,00 m clasa I	1970		
	1.3.17.2	Pod din BA peste pârâul Bălăneasa	km 31+590 L = 36,00 m, lpc = 4,00 m b = 4,00+2 × 0,50 = 5,00 m clasa I	1970	-	

Nr. crt.	Codul de clasificare	Denumirea bunului	Elemente de identificare	Anul dobândirii sau, după caz, al dării în folosință	Valoarea de inventar (lei)	Situția juridică actuală
	1.3.17.2	Pod din BA peste pârâul Bălăneasa	km 31+899 L = 36,00 m, lpc = 4,00 m b = 4,00+2 × 0,50 = 5,00 m clasa I	1970	-	Modificat prin HCJ nr. 217/2017
	1.3.17.2	Pod din BA cu tablier metalic peste Pârâul Bălăneasa	Km 46+573 L = 14,6 m, lpc = 5,00 m b = 5 m clasa I	2005		Modificat prin HCJ nr. 217/2017
	1.3.17.2	Pod din BA peste pârâul Bălăneasa	km 32+400 L = 37,60 m, lpc = 7,00 m b = 7,00+2 × 1,00 = 9,00 m clasa E	1986	-	
	1.3.17.2	Pod din BA peste pârâul Fișici	km 34+750 L = 17,40 m, lpc = 7,00 m b = 7,00+2 × 1,00 = 9,00 m clasa E	1986	-	
	1.3.17.2	Pod din BA peste pârâul Bălăneasa	km 35+600	1986	-	

Nr. crt.	Codul de clasificare	Denumirea bunului	Elemente de identificare	Anul dobândirii sau, după caz, al dării în folosință	Valoarea de inventar (lei)	Situția juridică actuală
			L = 66,00 m, lpc = 7,00 m b = 7,00+2 × 1,00 = 9,00 m clasa E			
	1.3.17.2	Pod din BA peste torent	km 36+800 L = 6,00 m, lpc = 6,00 m b = 6,00+2 × 1,00 = 8,00 m clasa I	1981	-	
	1.3.17.2	Pod din BA peste torent	km 38+000 L = 6,00 m, lpc = 6,00 m b = 6,00+2 × 1,00 = 8,00 m clasa I	1981	-	
	1.3.17.2	Pod din BA peste torent	km 38+270 L = 13,40 m, lpc = 7,00 m b = 7,00+2 × 1,00 = 9,00 m clasa E	1986	-	
	1.3.17.2	Pod din BA peste pârâul Bălăneasa	km 40+390 L = 33,60 m, lpc = 7,00 m	1987	-	

Nr. crt.	Codul de clasificare	Denumirea bunului	Elemente de identificare	Anul dobândirii sau, după caz, al dării în folosință	Valoarea de inventar (lei)	Situția juridică actuală
			$b = 7,00 + 2 \times 1,00 = 9,00 \text{ m}$ clasa E			
	1.3.17.2	Pod din BA peste pârâul Bălăneasa	km 41+370 $L = 29,60 \text{ m}$, $l_{pc} = 7,00 \text{ m}$ $b = 7,00 + 2 \times 1,00 = 9,00 \text{ m}$ clasa E	1987	-	
	—		Aliniamente plopi km 1+000 ÷ 2+000 $\varnothing 30$ km 6+000 ÷ 7+000 $\varnothing 30$ km 16+000 ÷ 17+000 $\varnothing 30 \div 35$ km 24+000 ÷ 25+000 $\varnothing 25$ km 25+000 ÷ 26+000 $\varnothing 25 \div 30$ km 26+000 ÷ 27+000 $\varnothing 25 \div 30$ km 41+000 ÷ 42+000 $\varnothing 20$	1992		
	1.3.17.2		- Podețe km 0+000 ÷ km 1+000 $\varnothing 1400 - 1 \text{ buc.}, l = 8,00 \text{ m}$	1992		

Nr. crt.	Codul de clasificare	Denumirea bunului	Elemente de identificare	Anul dobândirii sau, după caz, al dării în folosință	Valoarea de inventar (lei)	Situția juridică actuală
			<p>km 1+000 ÷ km 2+000</p> <p>Ø 600 - 1 buc., Ø 800 - 2 buc Ø</p> <p>1400 - 1 buc., l = 8,00 m</p> <p>km 2+000 ÷ km 3+000</p> <p>L = 4,00 m - 1 buc., l = 8,00 m</p> <p>km 3+000 ÷ km 4+000</p> <p>Ø 600 - 1 buc.</p> <p>Ø 1000 - 1 buc., l = 8,00 m</p> <p>km 4+000 ÷ km 5+000</p> <p>Ø 800 - 2 buc.</p> <p>Ø 1200 - 1 buc., l = 8,00 m</p> <p>km 5+000 ÷ km 6+000</p> <p>Ø 600 - 2 buc.</p> <p>Ø 800 - 2 buc.</p> <p>Ø 1000 - 1 buc.</p> <p>L = 4,00 m - 1 buc., l = 8,00 m</p> <p>km 6+000 ÷ km 7+000</p> <p>Ø 800 - 2 buc., l = 8,00 m</p>			

Nr. crt.	Codul de clasificare	Denumirea bunului	Elemente de identificare	Anul dobândirii sau, după caz, al dării în folosință	Valoarea de inventar (lei)	Situația juridică actuală
			km 7+000 ÷ km 8+000 Ø 600 - 3 buc. Ø 1200 - 1 buc., l = 8,00 m km 10+000 ÷ km 11+000 Ø 800 - 1 buc. Ø 1000 - 1 buc., l = 8,00 m km 11+000 ÷ km 12+000 Ø 800 - 1 buc. Ø 1500 - 1 buc., l = 8,00 m km 12+000 ÷ km 13+000 Ø 500 - 1 buc. L = 4,00 m - 1 buc., l = 8,00 m km 13+000 ÷ km 14+000 Ø 1000 - 2 buc. L = 4,00 m - 1 buc., l = 8,00 m km 14+000 ÷ km 15+000 Ø 600 - 1 buc. Ø 800 - 2 buc.			

Nr. crt.	Codul de clasificare	Denumirea bunului	Elemente de identificare	Anul dobândirii sau, după caz, al dării în folosință	Valoarea de inventar (lei)	Situția juridică actuală
			<p>Ø 1000 - 1 buc. Ø 1500 - 1 buc., l = 8,00 m km 15+000 ÷ km 16+000 Ø 1000 - 1 buc. Ø 1500 - 1 buc., l = 8,00 m km 16+000 ÷ km 17+000 Ø 1000 - 1 buc. Ø 1500 - 1 buc., l = 8,00 m km 17+000 ÷ km 18+000 Ø 800 - 1 buc. Ø 1000 - 1 buc. Ø 1500 - 1 buc., l = 8,00 m km 18+000 ÷ km 19+000 Ø 1000 - 3 buc., l = 8,00 m km 19+000 ÷ km 20+000 Ø 1000 - 1 buc., l = 8,00 m km 20+000 ÷ km 21+000 Ø 800 - 1 buc., l = 8,00 m</p>			

Nr. crt.	Codul de clasificare	Denumirea bunului	Elemente de identificare	Anul dobândirii sau, după caz, al dării în folosință	Valoarea de inventar (lei)	Situția juridică actuală
			km 21+000 ÷ km 22+000 Ø 800 - 3 buc., l = 8,00 m km 22+000 ÷ km 23+000 Ø 800 - 2 buc., l = 8,00 m km 23+000 ÷ km 24+000 Ø 800 - 1 buc. Ø 1200 - 1 buc., l = 8,00 m km 24+000 ÷ km 25+000 Ø 600 - 1 buc. L = 4,00 - 1 buc., l = 8,00 m km 25+000 ÷ km 26+000 Ø 600 - 2 buc., l = 8,00 m km 26+000 ÷ km 27+000 Ø 600 - 1 buc. Ø 800 - 1 buc. Ø 1000 - 1 buc. L = 4,00 m - 1 buc., l = 8,00 m km 28+000 ÷ km 29+000			

Nr. crt.	Codul de clasificare	Denumirea bunului	Elemente de identificare	Anul dobândirii sau, după caz, al dării în folosință	Valoarea de inventar (lei)	Situția juridică actuală
			<p>Ø 600 - 1 buc.</p> <p>Ø 1200 - 1 buc., l = 8,00 m</p> <p>km 29+000 ÷ km 30+000</p> <p>Ø 500 - 1 buc.</p> <p>Ø 600 - 1 buc.</p> <p>Ø 1000 - 1 buc.</p> <p>Ø 1200 - 1 buc., l = 8,00 m</p> <p>km 30+000 ÷ km 31+000</p> <p>Ø 600 - 3 buc.</p> <p>Ø 1000 - 1 buc.</p> <p>L = 4,00 m - 1 buc., l = 8,00 m</p> <p>km 31+000 ÷ km 32+000</p> <p>Ø 800 - 1 buc., l = 8,00 m</p> <p>km 32+000 ÷ km 33+000</p> <p>Ø 800 - 1 buc., l = 8,00 m</p> <p>km 33+000 ÷ km 34+000</p> <p>Ø 800 - 2 buc., l = 8,00 m</p> <p>km 34+000 ÷ km 35+000</p>			

Nr. crt.	Codul de clasificare	Denumirea bunului	Elemente de identificare	Anul dobândirii sau, după caz, al dării în folosință	Valoarea de inventar (lei)	Situația juridică actuală
			<p>Ø 600 - 1 buc.</p> <p>Ø 800 - 1 buc.</p> <p>Ø 1000 - 1 buc., l = 8,00 m</p> <p>km 35+000 ÷ km 36+000</p> <p>Ø 1200 - 1 buc., l = 8,00 m</p> <p>km 36+000 ÷ km 37+000</p> <p>Ø 500 - 2 buc.</p> <p>Ø 600 - 2 buc.</p> <p>Ø 1200 - 1 buc., l = 8,00 m</p> <p>km 37+000 ÷ km 38+000</p> <p>Ø 1000 - 1 buc.</p> <p>Ø 1200 - 1 buc., l = 8,00 m</p> <p>km 38+000 ÷ km 39+000</p> <p>L = 4,00 m - 1 buc.</p> <p>L = 8,00 m - 1 buc., l = 8,00 m</p> <p>km 39+000 ÷ km 40+000</p> <p>Ø 1200 - 1 buc.</p> <p>Ø 1400 - 1 buc., l = 8,00 m</p>			

Nr. crt.	Codul de clasificare	Denumirea bunului	Elemente de identificare	Anul dobândirii sau, după caz, al dării în folosință	Valoarea de inventar (lei)	Situația juridică actuală
			km 40+000 ÷ km 41+000 Ø 1400 - 2 buc., l = 8,00 m km 41+000 ÷ km 42+000 Ø 600 - 2 buc. Ø 1000 - 1 buc. Ø 1200 - 1 buc., l = 8,00 m km 42+000 ÷ km 43+000 Ø 600 - 2 buc. Ø 1000 - 3 buc., l = 8,00 m km 43+000 ÷ km 44+000 Ø 600 - 1 buc. Ø 800 - 1 buc. Ø 1000 - 1 buc. Ø 1200 - 2 buc., l = 8,00 m km 44+000 ÷ km 45+000 Ø 800 - 3 buc. Ø 1000 - 1 buc., l = 8,00 m km 45+000 ÷ km 46+000			

Nr. crt.	Codul de clasificare	Denumirea bunului	Elemente de identificare	Anul dobândirii sau, după caz, al dării în folosință	Valoarea de inventar (lei)	Situația juridică actuală
			<p>Ø 500 - 1 buc. L = 4,00 - 1 buc., l = 8,00 m km 46+000 ÷ km 47+000</p> <p>Ø 500 - 2 buc. Ø 800 - 1 buc., l = 8,00 m km 47+000 ÷ km 48+000</p> <p>Ø 600 - 1 buc. Ø 800 - 3 buc. Ø 1200 - 1 buc., l = 8,00 m km 48+000 ÷ km 49+000</p> <p>Ø 1400 - 1 buc., l = 8,00 m km 49+000 ÷ km 50+000</p> <p>Ø 800 - 3 buc., l = 8,00 m</p>			
	1.4.2.2		<p>- Zid sprijin km 1+000 ÷ km 2+000 L = 135,0 m, h = 1,00÷1,50 m km 9+000 ÷ km 10+000</p>	1992	-	

Nr. crt.	Codul de clasificare	Denumirea bunului	Elemente de identificare	Anul dobândirii sau, după caz, al dării în folosință	Valoarea de inventar (lei)	Situația juridică actuală
			<p>L = 88,0 m, h = 0,70 m</p> <p>L = 110,0 m, h = 1,20 m</p> <p>km 17+000 ÷ km 18+000</p> <p>L = 49,00 m, h = 0,60 m</p> <p>L = 126,00 m, h = 0,40÷0,80 m</p> <p>km 19+000 ÷ km 20+000</p> <p>L = 105,00 m, h = 0,40 m</p> <p>L = 72,00 m, h = 0,40÷0,80 m</p> <p>L = 18,00 m, h = 1,20 m</p> <p>km 22+000 ÷ km 23+000</p> <p>L = 170,00 m, h = 0,50÷0,70 m</p> <p>km 23+000 ÷ km 24+000</p> <p>L = 100,00 m, h = 0,75 m</p> <p>km 24+000 ÷ km 25+000</p> <p>L = 100,00 m, h = 0,60÷1,00 m</p> <p>km 27+000 ÷ km 28+000</p> <p>L 34,00 m, h = 0,80 m</p> <p>km 28+000 ÷ km 29+000</p>			

Nr. crt.	Codul de clasificare	Denumirea bunului	Elemente de identificare	Anul dobândirii sau, după caz, al dării în folosință	Valoarea de inventar (lei)	Situația juridică actuală
			<p>L = 24,00 m, h = 1,80 m km 29+000 ÷ km 30+000</p> <p>L = 25,00 m, h = 1,20 m km 30+000 ÷ km 31+000</p> <p>L = 20,00 m, h = 3,20 m km 31+000 ÷ km 32+000</p> <p>L = 38,00 m, h = 0,80 m km 33+000 ÷ km 34+000</p> <p>L = 29,00 m, h = 1,50 m km 34+000 ÷ km 35+000</p> <p>L = 20,00 m, h = 1,50 m L = 320,00 m, h = 1,20 m L = 14,00 m, h = 0,80 m L = 24,00 m, h = 2,50 m km 41+000 ÷ km 42+000</p> <p>L = 20,00 m, h = 2,00 m km 46+000 ÷ km 47+000</p> <p>L = 22,00 m, h = 0,60 m</p>		-	

Nr. crt.	Codul de clasificare	Denumirea bunului	Elemente de identificare	Anul dobândirii sau, după caz, al dării în folosință	Valoarea de inventar (lei)	Situția juridică actuală
			km 47+000 ÷ km 48+000 L = 38,00 m, h = 0,90 m km 48+000 ÷ km 49+000 L = 42,00 m, h = 0,80 m			
	1.4.2.1		- Gabioane km 25+000 ÷ km 26+000 L = 170,00 m km 35+000 ÷ km 36+000 L = 40,00 m km 37+000 ÷ km38+000 L = 10,00 m km 38+000 ÷ km39+000 L = 158,00 m km 39+000 ÷ km40+000 L = 272,00 m km 41+000 ÷ km42+000 L = 6,00 m km 43+000 ÷ km44+000 L = 90,00 m km 45+000 ÷ km46+000 L = 24,00 m km 46+000 ÷ km47+000 L = 250,00 m	1992		
	1.3.12	Canton Pîrscov	Adresa: comuna Pîrscov Vecinătăți: N - proprietate Negoțoiu Constantin S - drum județean 203 L	11/1998		

Nr. crt.	Codul de clasificare	Denumirea bunului	Elemente de identificare	Anul dobândirii sau, după caz, al dării în folosință	Valoarea de inventar (lei)	Situția juridică actuală
			<p>E - teren proprietate Consiliul local</p> <p>V - proprietate Teodor Ion</p> <p>— Construcție din cărămidă</p> <p>Suprafață incintă: Si = 1395,47 m.p.</p> <p>Sc = 296,10 m.p.</p> <p>Amplasare pe DJ 203 L, între km 20+000 și km 21+000.</p>			
23.	1.3.7. 1.3.7.1.	DRUM JUDEȚEAN NR. 203 M	<p>L = 10,600 km</p> <p>Origine: km 0+000C. A. Rosetti (DN2 B)</p> <p>Destinație: km 10+600 Lunca (DJ 203 N)</p> <p>Îmbrăcăminte:</p> <p>- drum balastat L = 8,850 km</p> <p>km 0+000 ÷ km 7+350</p> <p>km 9+100 ÷ km 10+600</p> <p>- tratament multiplu L = 1,750 km</p> <p>km 7+350 ÷ km 9+100</p> <p>lpc = 6,00 m, lp = 8,00 m</p> <p>- ampriză și zona de siguranță 10 m din axul drumului - partea stângă, idem partea dreapta</p>	1992	810.600	<p>Proprietatea publică a județului ca efect al:</p> <ul style="list-style-type: none"> - Legii nr.69/1991 - Ordonanței Guvernului nr.43/1997 privind regimul juridic al drumurilor, aprobată prin Legea nr.82/1998 - H.G. nr.540/2000 privind aprobarea încadrării în categorii funcționale a drumurilor publice <p>Modificată prin Hotărârea Guvernului nr.101/2010</p>

Nr. crt.	Codul de clasificare	Denumirea bunului	Elemente de identificare	Anul dobândirii sau, după caz, al dării în folosință	Valoarea de inventar (lei)	Situția juridică actuală
			Drumul se află pe raza comunei: C. A. Rosetti km 0+000 ÷ km 10+600			Abrogată prin HCJ Buzău nr.155/2010
			Podețe tubulare km 7+000 + km 8+000 ⇔ 800 - 1 buc, l = 10,00 km 10+000 + km 11+000 ⇔ 1000 - 1 buc, l = 10,00 m			
			Aliniamente plopi km 0+000 ÷ km 4+000 Ø 30÷ Ø 50 ambele părți km 5+000 ÷ km 7+000 Ø 30÷ Ø 50 ambele părți km 7+000 ÷ km 8+000 Ø 30÷50 ambele părți km 10+000 ÷ km 11+000 Ø 30÷50 ambele părți	1992		

Nr. crt.	Codul de clasificare	Denumirea bunului	Elemente de identificare	Anul dobândirii sau, după caz, al dării în folosință	Valoarea de inventar (lei)	Situația juridică actuală
24.	1.3.7.	DRUM JUDEȚEAN NR. 203 N	<p>L = 14,300 km</p> <p>Origine: km 3+473 lim. jud. Brăila</p> <p>Destinație: km 17+773 lim. jud. Brăila, Jugureanu</p> <p>Îmbrăcăminte:</p> <p>- drum asfaltat L = 14,300 km</p> <p>km 3+473 ÷ km 17+773</p> <p>lpc = 6,00 m, lp = 8,00 m</p> <p>- ampriză și zona de siguranță 10 m din axul drumului partea stângă, idem partea dreapta</p> <p>Drumul se află pe raza comunei:</p> <p>Rușețu km 3+473 ÷ km 17+773</p>	1992	2.362.900	<p>Proprietatea publică a județului ca efect al:</p> <p>- Ordonanței Guvernului nr.43/1997</p> <p>- Hotărârii Guvernului nr.540/2000</p> <p>- Hotărârii Guvernului nr.1348/2001</p> <p>Modificată prin Hotărârea Guvernului nr.101/2010</p> <p>Modificată prin HCJ nr. 121/2011</p>
	1.3.17.2.	Pod din BA peste pâraul Călmățui	<p>km 7+000 ÷ km 8+000</p> <p>L = 42,00 m, lpc = 7,20 m</p> <p>b = 7,20+2 x 1,00 = 9,20 m</p> <p>Clasa E</p>	1992		
			<p>Aliniamente ploi</p> <p>km 13+000 ÷ km 13+200 Ø 30÷ Ø 40</p>			

Nr. crt.	Codul de clasificare	Denumirea bunului	Elemente de identificare	Anul dobândirii sau, după caz, al dării în folosință	Valoarea de inventar (lei)	Situația juridică actuală
25.	1.3.7. 1.3.7.1. 1.3.7.2. 1.3.7.1.	DRUM JUDEȚEAN NR. 204 C	L = 24,500 km Origine: km 60+000 lim. jud. Vrancea Destinație: km 84+500 Vintilă Vodă (DJ 203 K) Îmbrăcămintे: - drum balastat, L = 7,200 km km 60+000 ÷ km 67+200 - drum asfaltat, L = 17,300 km km 67+200 ÷ km 84+500 lpc = 6,00 m, lp = 8,00 m - ampriză și zona de siguranță 10 m din axul drumului partea stângă, idem partea dreapta Drumul se află pe raza comunei: Bisoca km 60+000 ÷ km 73+800 Mînzălești km 73+800 ÷ km 75+500 V. Vodă km 75+800 ÷ km79+000 Sărulești km 79+000 ÷ km 82+500 V. Vodă km 82+500 ÷ km 84+500	1992	8.959.570,81	Proprietatea publică a județului ca efect al: - Ordonanței Guvernului nr.43/1997 - Hotărârii Guvernului nr.540/2000 - Hotărârii Guvernului nr.1348/2001 Modificată prin Hotărârea Guvernului nr.101/2010 Modificată prin HCJ nr. 252/2018
	1.3.17.2.		— Podețe	1992		

Nr. crt.	Codul de clasificare	Denumirea bunului	Elemente de identificare	Anul dobândirii sau, după caz, al dării în folosință	Valoarea de inventar (lei)	Situția juridică actuală
			km 64+000 + km 65+000 ⇔ 500 - 2 buc, l = 10,00 m km 65+000 + km 66+000 ⇔ 500 - 1 buc ⇔ 800 - 1 buc, l = 8,00 m km 66+000 + km 67+000 ⇔ 1000 - 3 buc ⇔ 500 - 2 buc, l = 8,00 m km 67+000 + km 68+000 ⇔ 1000 - 2 buc, l = 8,00 m km 68+000 + km 69+000 ⇔ 500 - 1 buc, l = 8,00 m km 69+000 + km 70+000 ⇔ 1000 - 3 buc ⇔ 500 - 1 buc, l = 8,00 m km 70+000 + km 71+000 ⇔ 1000 - 2 buc			

Nr. crt.	Codul de clasificare	Denumirea bunului	Elemente de identificare	Anul dobândirii sau, după caz, al dării în folosință	Valoarea de inventar (lei)	Situția juridică actuală
			<p style="text-align: center;">⇔ 800 - 1 buc, l = 8,00 m km 72+000 + km 73+000</p> <p style="text-align: center;">⇔ 500 - 1 buc, l = 8,00 m km 74+000 + km 75+000</p> <p style="text-align: center;">⇔ 800 - 1 buc, l = 8,00 m km 76+000 + km 77+000</p> <p style="text-align: center;">⇔ 500 - 1 buc, l = 8,00 m km 77+000 + km 78+000</p> <p style="text-align: center;">⇔ 500 - 5 buc</p> <p style="text-align: center;">⇔ 1000 - 1 buc, l = 8,00 m km 78+000 + km 79+000</p> <p style="text-align: center;">⇔ 500 - 7 buc</p> <p style="text-align: center;">⇔ 800 - 1 buc, l = 8,00 m km 79+000 + km 80+000</p> <p style="text-align: center;">⇔ 800 - 6 buc, l = 8,00 m km 80+000 + km 81+000</p> <p style="text-align: center;">⇔ 800 - 2 buc</p>			

Nr. crt.	Codul de clasificare	Denumirea bunului	Elemente de identificare	Anul dobândirii sau, după caz, al dării în folosință	Valoarea de inventar (lei)	Situția juridică actuală
			<p>⇔ 500 - 1 buc, l = 8,00 m km 81+000 + km 82+000</p> <p>⇔ 800 - 5 buc, l = 8,00 m km 82+000 + km 83+000</p> <p>⇔ 1500 - 2 buc, l = 8,00 m km 83+000 + km 84+000</p> <p>⇔ 1000 - 1 buc, l = 8,00 m</p>			
1.4.2.2.			<p>zid sprijin</p> <p>km 76+000 + km 77+000 L = 65,00 m, h_{var} = 2,00 + 2,50 m</p> <p>km 77+000 + km 78+000 L = 160,00 m, h_{var} = 1,00 + 1,50 m</p> <p>km 80+000 + km 81+000 L = 30,00 m, h = 1,80 m</p>	1992		

Nr. crt.	Codul de clasificare	Denumirea bunului	Elemente de identificare	Anul dobândirii sau, după caz, al dării în folosință	Valoarea de inventar (lei)	Situația juridică actuală
26.	1.3.7. 1.3.7.1. 1.3.7.1.	DRUM JUDEȚEAN NR. 204 L	L = 5,000 km Origine: km 8+000 lim. jud. Vrancea (DN 22) Destinație: km 13+000 Valea Largă (DJ 220) Îmbrăcăminte: - drum de pământ L = 1,000 km km 8+000 ÷ km 9+000 - drum balastat L = 4,000 km km 9+000 ÷ km 13+000 lpc = 6,00 m, lp = 8,00 m - ampriză și zona de siguranță 10 m din axul drumului partea stângă, idem partea dreapta Drumul se află pe raza comunei: Buda km 8+000 ÷ km 13+000	1992	220.000	Proprietatea publică a județului ca efect al: - Ordonanței Guvernului nr.43/1997 - Hotărârii Guvernului nr.540/2000 - Hotărârii Guvernului nr.1348/2001 Modificată prin Hotărârea Guvernului nr.101/2010 Modificată prin HCJ nr. 121/2011
	1.3.17.2.		Podețe km 8+000 + km 9+000 ⇔ 600 - 2 buc, l = 5,00 m km 9+000 + km 10+000 ⇔ 600 - 3 buc, l = 5,00 m	1992		

Nr. crt.	Codul de clasificare	Denumirea bunului	Elemente de identificare	Anul dobândirii sau, după caz, al dării în folosință	Valoarea de inventar (lei)	Situația juridică actuală
			km 10+000 + km 11+000 ⇔ 600 - 2 buc ⇔ 800 - 4 buc, l = 5,00 m km 11+000 + km 12+000 ⇔ 800 - 4 buc, l = 5,00 m km 12+000 + km 13+000 ⇔ 800 - 2 buc ⇔ 1000 - 2 buc, l = 5,00 m			

Nr. crt.	Codul de clasificare	Denumirea bunului	Elemente de identificare	Anul dobândirii sau, după caz, al dării în folosință	Valoarea de inventar (lei)	Situația juridică actuală
27.	1.3.7. 1.3.7.1. 1.3.7.1.	DRUM JUDEȚEAN NR. 204 M	<p>L = 8,500 km</p> <p>Origine: km 0+000 Mînzălești (DJ 203 K)</p> <p>Destinație: km 8+500 (DJ 204 C)</p> <p>Îmbrăcăminte:</p> <p>- drum balastat L = 9,000 km</p> <p>km 0+000 ÷ km 9+000</p> <p>l_{pc} = 5,50 m, l_p = 7,00 m</p> <p>- ampriză și zona de siguranță 10 m din axul drumului partea stîngă, idem partea dreapta</p> <p>Drumul se află pe raza comunei:</p> <p>Mînzălești km 0+000 ÷ km 5+000</p> <p>Bisoca km 5+000 ÷ km 9+000</p>	1992	3.493.000	<p>Proprietatea publică a județului ca efect al:</p> <ul style="list-style-type: none"> - Ordonanței Guvernului nr.43/1997 - Hotărârii Guvernului nr.540/2000 - Hotărârii Guvernului nr.1348/2001 <p>Modificată prin Hotărârea Guvernului nr.101/2010</p> <p>Modificata prin Hotărârea Guvernului nr. 782/2014</p> <p>Modificată prin HCJ nr. 121/2011</p>
	1.3.17.2.	Pod din BA peste pârâul Slănic	<p>km 0+050</p> <p>L = 82,00 m, l_{pc} = 7,80 m</p> <p>b = 7,80+2 x 1,00 = 9,80 m</p> <p>clasa E</p>	2000		
	1.3.17.2.	Pod din BA peste pârâul Jgheab	km 1+800	proiect		

Nr. crt.	Codul de clasificare	Denumirea bunului	Elemente de identificare	Anul dobândirii sau, după caz, al dării în folosință	Valoarea de inventar (lei)	Situția juridică actuală
			L = 30,00 m, lpc = 7,80 m b = 7,80+2 x 1,00 = 9,80 m clasa E			
1.3.17.2.		Pod din BA peste pârâul Jgheab	km 3+700 L = 30,00 m, lpc = 7,80 m b = 7,80+2 x 1,00 = 9,80 m clasa E	2000		
1.3.17.2.		Pod din BA peste pârâul Jgheab	km 4+500 L = 10,00 m, lpc = 7,80 m b = 7,80+2 x 1,00 = 9,80 m clasa E	p r o i e c t		
1.3.17.2.			Podețe km 0+000 + km 1+000 ⇔ 500 - 2 buc, l = 5,00 m km 1+000 + km 2+000 ⇔ 500 - 4 buc, l = 5,00 m ⇔ 1500 - 1 buc, l = 5,00 m	1992		

Nr. crt.	Codul de clasificare	Denumirea bunului	Elemente de identificare	Anul dobândirii sau, după caz, al dării în folosință	Valoarea de inventar (lei)	Situația juridică actuală
			km 2+000 + km 3+000 ⇔ 500 - 3 buc, l = 5,00 m km 3+000 + km 4+000 3 ⇔ 1500 - 1 buc, l = 5,00 m km 4+000 + km 5+000 ⇔ 800 - 1 buc, l = 5,00 m km 5+000 + km 6+000 ⇔ 1000 - 4 buc, l = 10,00 m km 6+000 + km 7+000 ⇔ 1000 - 4 buc, l = 10,00 m km 7+000 + km 8+000 ⇔ 1000 - 1 buc, l = 10,00 m ⇔ 1400 - 2 buc, l = 10,00 m km 8+000 + km 9+000 ⇔ 1400 - 3 buc, l = 10,00 m km 5+000 + km 6+000 L= 4,00 - 2 buc, l = 7,00 m			

Nr. crt.	Codul de clasificare	Denumirea bunului	Elemente de identificare	Anul dobândirii sau, după caz, al dării în folosință	Valoarea de inventar (lei)	Situția juridică actuală
			km 7+000 + km 8+000 L= 1,00 - 2 buc, l = 7,00 m			
	1.4.2.1.		Gabioane km 0+000 + km 1+000 L= 150 m, h = 1,50 m L = 120 m, h = 1,50 m L = 220 m, h = 1,50 m km 1+000 + km 2+000 L= 350 m, h = 2,00 m km 2+000 + km 3+000 L= 160 m, h = 1,50 m L = 140 m, h = 1,50 m L = 130 m, h = 1,50 m km 3+000 + km 4+000 L= 300 m, h = 2,00 m L = 170 m, h = 2,00 m km 4+000 + km 5+000	1992		

Nr. crt.	Codul de clasificare	Denumirea bunului	Elemente de identificare	Anul dobândirii sau, după caz, al dării în folosință	Valoarea de inventar (lei)	Situția juridică actuală
			L= 250 m, h = 2,00 m L = 80 m, h = 2,00 m			
28.	1.3.7. 1.3.7.2. 1.3.7.1. 1.3.7.1.	DRUM JUDEȚEAN NR. 205	L = 44,800 km Origine: km 0+000 Vernești (DN 10) Destinație: km 44+800 (DN 1 B) Îmbrăcăminte: - drum asfaltat, L = 40,000 km km 0+000 ÷ km 36+000 km 40+800 ÷ km 44+800 - drum balastat L = 4,800 km km 36+000 ÷ km 40+800 lpc = 6,00 m, lp = 8,00 m - ampriză și zona de siguranță 10 m din axul drumului partea stângă, idem partea dreapta Drumul se află pe raza comunei: Vernești km 0+000 ÷ km 6+500 Merei km 6+500 ÷ km 16+500 Pietroasele km 16+500 ÷ km 21+600	1992	8.872.700	Proprietatea publică a județului ca efect al: - Ordonanței Guvernului nr.43/1997 - Hotărârii Guvernului nr.540/2000 - Hotărârii Guvernului nr.1348/2001 Modificată prin Hotărârea Guvernului nr.101/2010 Modificată prin HCJ nr. 121/2011

Nr. crt.	Codul de clasificare	Denumirea bunului	Elemente de identificare	Anul dobândirii sau, după caz, al dării în folosință	Valoarea de inventar (lei)	Situția juridică actuală
			Breaza km 21+600 ÷ km 28+800 Năeni km 28+800 ÷ km 44+800			
	1.3.17.2.	Pod din BA peste torent	km 4+300 L = 10,00 m, lpc = 10,30 b = 10,30+2 x 0,50 = 11,30 clasa I	1992		
	1.3.17.2.	Pod din BA peste torent	km 6+000 L = 12,00 m, lpc = 9,20 b = 9,20+2 x 0,80 = 10,80 clasa I	1992		
	1.3.17.2.	Pod din BA peste pârâul Sărata	km 14+750 L = 19,00 m, lpc = 7,00 m b = 7,00+2 x 1,00 = 9,00 clasa I	1992		
	1.3.17.2.	Pod din BA peste torent	km 24+200 L = 9,00 m, lpc = 6,00 m b = 6,00+2 x 1,00 = 8,00 m	1992		

Nr. crt.	Codul de clasificare	Denumirea bunului	Elemente de identificare	Anul dobândirii sau, după caz, al dării în folosință	Valoarea de inventar (lei)	Situția juridică actuală
			clasa I			
	1.3.17.2.	Pod din BA peste torent	km 29+800 L = 9,00 m, lpc = 5,00 m b = 5,00+2 x 1,00 = 7,00 m clasa I	1992		
	1.3.17.2.	Pod din BA peste torent	km 30+300 L = 9,00 m, lpc = 4,00 m b = 4,00+2 x 1,00 = 6,00 m clasa I	1992		
	1.3.17.2.	Pod din BA peste torent	km 36+300 L = 6,00 m, lpc = 6,00 m, b = 6,00 m clasa I	1992		
	1.3.17.2.	Pod din BA peste torent	km 37+000 L = 9,00 m, lpc = 5,00 m b = 5,00+2 x 1,00 = 7,00 m clasa I	1992		
	1.3.17.2.	Pod din BA peste torent	km 37+400	1992		

Nr. crt.	Codul de clasificare	Denumirea bunului	Elemente de identificare	Anul dobândirii sau, după caz, al dării în folosință	Valoarea de inventar (lei)	Situția juridică actuală
			L = 6,00 m, lpc = 6,00 m, b = 6,00 m clasa I			
	1.3.17.2.	Pod din BA peste torent	km 20+700 L = 9,00 m, lpc = 6,00 m b = 6,00+2 x 1,00 = 8,00 m clasa I	1992		
	1.3.17.2.		<p>Podete</p> <p>km 2+000 + km 3+000 ⇔ 1100 - 1 buc, l = 9,50 m</p> <p>km 6+000 + km 7+000 L = 4,00 m - 1 buc., l = 8,00 m</p> <p>km 8+000 + km 9+000 ⇔ 800 - 1 buc, l = 6,50 m</p> <p>km 9+000 + km 10+000 ovoid L= 2,00 m, l = 12,00 m</p> <p>km 11+000 + km 12+000 L= 4,00 - 1 buc, l = 14,00 m</p>	1992		

Nr. crt.	Codul de clasificare	Denumirea bunului	Elemente de identificare	Anul dobândirii sau, după caz, al dării în folosință	Valoarea de inventar (lei)	Situația juridică actuală
			<p style="text-align: center;">⇔ 400 - 7 buc, l = 8,00 m</p> <p>km 12+000 + km 13+000</p> <p style="text-align: center;">⇔ 400 - 2 buc , l = 8,00 m</p> <p>km 17+000 + km 18+000</p> <p style="text-align: center;">boltit - 1 buc</p> <p style="text-align: center;">L = 3,00 m , l = 6,00 m</p> <p>km 18+000 + km 19+000</p> <p style="text-align: center;">boltit - 1 buc</p> <p style="text-align: center;">L = 3,00 m , l = 6,00 m</p> <p>km 19+000 + km 20+000</p> <p style="text-align: center;">L = 2,00 m, l = 8,00 m</p> <p>km 21+000 + km 22+000</p> <p style="text-align: center;">⇔ 1200 - 1 buc , l = 9,00 m</p> <p>km 22+000 + km 23+000</p> <p style="text-align: center;">⇔ 800 - 1 buc , l = 9,00 m</p> <p>km 23+000 + km 24+000</p> <p style="text-align: center;">⇔ 1200 - 1 buc , l = 8,00 m</p>			

Nr. crt.	Codul de clasificare	Denumirea bunului	Elemente de identificare	Anul dobândirii sau, după caz, al dării în folosință	Valoarea de inventar (lei)	Situția juridică actuală
	1.3.17.2.		km 27+000 + km 28+000 ⇔ 800 - 2 buc , l = 9,00 m km 30+000 + km 31+000 ⇔ 600 - 1 buc , l = 9,00 m ⇔ 1400 - 1 buc, l = 14,00 m km 31+000 + km 32+000 ⇔ 600 - 1 buc L = 4,00 m - 1 buc., l = 8,00 m ⇔ 800 - 1 buc , l = 8,00 m km 33+000 + km 34+000 ⇔ 600 - 1 buc L = 4,00 m, l = 8,00 m km 34+000 + km 35+000 ⇔ 1200 - 2 buc , l = 8,00 m km 37+000 + km 38+000 ⇔ 1200 - 1 buc ⇔ 1400 - 1 buc, l = 9,00 m	1992		

Nr. crt.	Codul de clasificare	Denumirea bunului	Elemente de identificare	Anul dobândirii sau, după caz, al dării în folosință	Valoarea de inventar (lei)	Situația juridică actuală
			km 38+000 + km 39+000 ⇔ 1000 - 1 buc., l = 10,00 m			
	1.4.2.2.		zid sprijin km 37+100 + km 37+200 L = 100,00 m, h = 3,00 m	1992		
	—		- Aliniamente plopi km 17+000 ÷ km 18+000 Ø 30 ambele părți km 18+000 ÷ km 19+000 Ø 40 ambele părți	1992		
	1.3.1.2.	Canton Breaza	Canton Breaza km 26+000 Vecini: N - Șerbulea Nicolae S - Pavel Mircea E - Pavel Mircea V - Șerbulea Nicolae S construită - 75,88 mp, S incintă - 1080,37 mp	1992		Abrogat prin Hotărârea Guvernului nr.934/2008

Nr. crt.	Codul de clasificare	Denumirea bunului	Elemente de identificare	Anul dobândirii sau, după caz, al dării în folosință	Valoarea de inventar (lei)	Situația juridică actuală
29.	1.3.7. 1.3.7.2.	DRUM JUDEȚEAN NR. 214 A	L = 15,000 km Origine: km 0+000 Caragele intersecție DJ 203 I Destinație: km 15+000 Rușețu Îmbrăcăminte: - drum asfaltat L = 15,000 km+ km 0+000 ÷ km 15+000 lpc =6,00 m, lp = 8,00 m - ampriză și zona de siguranță 10 m din axul drumului partea stângă, idem partea dreapta Drumul se află amplasat pe raza comunelor: Luciu km 0+000 ÷ km 6+500 Largu km 6+500 ÷ km 12+500 Rușețu km 12+500 ÷ km 15+000	1992	2.437.300	Proprietatea publică a județului ca efect al: - Ordonanței Guvernului nr.43/1997 - Hotărârii Guvernului nr.540/2000 - Hotărârii Guvernului nr.1348/2001 Modificată prin Hotărârea Guvernului nr.101/2010 Modificată prin HCJ nr. 121/2011
	1.3.17.2.		— Podețe km 0+000 + km 1+000 ⇔ 600 - 2 buc, L = 7,00 m km 1+000 + km 2+000 ⇔ 600 - 1 buc, L = 7,00 m km 3+000 + km 4+000	1992		

Nr. crt.	Codul de clasificare	Denumirea bunului	Elemente de identificare	Anul dobândirii sau, după caz, al dării în folosință	Valoarea de inventar (lei)	Situția juridică actuală
			<p>⇔ 600 - 1 buc, L = 7,00 m km 4+000 + km 5+000</p> <p>⇔ 600 - 1 buc, L = 7,00 m km 5+000 + km 6+000</p> <p>⇔ 600 - 1 buc, L = 7,00 m km 6+000 + km 7+000</p> <p>⇔ 1200 - 1 buc, L = 9,00 m km 9+000 + km 10+000</p> <p>⇔ 600 - 1 buc, L = 6,00 m km 11+000 + km 12+000</p> <p>⇔ 600 - 1 buc., L = 7,00 m</p>			
—			<p>Aliniamente arbori</p> <p>km 0+000 ÷ km 1+000 partea dr. plopi Ø 30</p> <p>km 1+000 ÷ km 2+000 partea dr. dud Ø 20</p>	1992		

Nr. crt.	Codul de clasificare	Denumirea bunului	Elemente de identificare	Anul dobândirii sau, după caz, al dării în folosință	Valoarea de inventar (lei)	Situația juridică actuală
30.	1.3.7. 1.3.7.1. 1.3.7.2. 1.3.7.3.	DRUM JUDEȚEAN NR. 215 A	<p>L = 19,000 km conf. HG 540/2000</p> <p>Origine: km 0+000 Ivz. Dulce (DJ 203 K)</p> <p>Destinație: km 17+000 Zilișteanca (DJ 220)</p> <p>Îmbrăcăminte:</p> <p>- drum balastat L = 10,050 km km 0+000 ÷ km 10+000 km 12+250 ÷ km 12+300</p> <p>- drum asfaltat L = 0,300 km km 12+300 ÷ km 12+600</p> <p>- drum betonat L = 8,650 km km 10+000 ÷ km 12+250 km 12+600 ÷ km 17+000</p> <p>lpc = 6,00 m, lp = 8,00 m</p> <p>- ampriză și zona de siguranță 10 m din axul drumului partea stângă, idem partea dreapta</p> <p>Drumul se află pe raza comunei:</p> <p>Beceni km 0+000 ÷ km 3+000</p> <p>Blăjani km 3+000 ÷ km 12+000</p>	1992	2.840.000	<p>Proprietatea publică a județului ca efect al:</p> <p>- Ordonanței Guvernului nr.43/1997</p> <p>- Hotărârii Guvernului nr.540/2000</p> <p>- Hotărârii Guvernului nr.1348/2001</p> <p>Modificată prin Hotărârea Guvernului nr.101/2010</p> <p>Modificată prin HCJ nr. 121/2011</p>

Nr. crt.	Codul de clasificare	Denumirea bunului	Elemente de identificare	Anul dobândirii sau, după caz, al dării în folosință	Valoarea de inventar (lei)	Situția juridică actuală
			Poșta Câlnău km 12+000 ÷ km 17+000			
	1.3.17.2.		<p>Podete</p> <p>km 5+000 + km 6+000 \Leftrightarrow 1000 - 2 buc, l = 6,00 m</p> <p>km 6+000 + km 7+000 \Leftrightarrow 1000 - 1 buc \Leftrightarrow 1400 - 1 buc</p> <p>km 12+000 + km 13+000 L = 4,00 m, lpc = 6,00 m, l = 12,00 m</p>	1992		
	1.4.2.2.		<p>zid sprijin</p> <p>km 5+000 + km 6+000 L = 24,00 m, h_{med} = 1,50 m</p> <p>km 6+000 + km 7+000 L = 10,00 m, h_{med} = 1,50 m</p> <p>km 7+000 + km 8+000 L = 300,00 m, h_{var} = 0,80 + 1,50 m</p>	1992		

Nr. crt.	Codul de clasificare	Denumirea bunului	Elemente de identificare	Anul dobândirii sau, după caz, al dării în folosință	Valoarea de inventar (lei)	Situația juridică actuală
31.	1.3.7. 1.3.7.2. 1.3.7.1.	DRUM JUDEȚEAN NR. 216	L = 7,900 km Origine: km 0+000 intersecție DN 22 Destinație: km 7+900 Nicoleşti intersecție DJ 202 Îmbrăcăminte: - drum asfaltat L = 3,000 km km 0+000 ÷ km 3+000 - drum balastat L = 4,900 km km 3+000 ÷ km 7+900 lpc = 5,00 m, lp = 7,00 m - ampriză și zona de siguranță 10 m din axul drumului partea stângă, idem partea dreapta Drumul se află pe raza comunei: Puiești km 0+000 ÷ km 7+900	1992	1.242.000	Proprietatea publică a județului ca efect al: - Ordonanței Guvernului nr.43/1997 - Hotărârii Guvernului nr.540/2000 - Hotărârii Guvernului nr.1348/2001 Modificată prin Hotărârea Guvernului nr.101/2010 Modificată prin HCJ nr. 121/2011
	-		Aliniamente ploi km 0+000 ÷ km 3+000 ambele părți Ø 30 ÷ Ø 40 km 6+000 ÷ km 7+900 partea dr. Ø 30 ÷ Ø 40	1992		

32.	1.3.7.		<p>L = 93,700 km</p> <p>Origine: km 0+000 Boldu (DN 22)</p> <p>Destinație: km 93+700 Sărulești (DJ 204 C)</p> <p>Îmbrăcăminte:</p> <p>- drum asfaltat, L = 39,950 km</p> <p>km 13+250 ÷ km 47+800</p> <p>km 51+000 ÷ km 54+000</p> <p>km 56+500 ÷ km 58+000</p> <p>km 79+500 ÷ km 80+000</p> <p>km 85+600 ÷ km 86+000</p> <p>- drum balastat, L = 53,750 km;</p> <p>km 0+000 ÷ km 13+250</p> <p>km 47+800 ÷ km 51+000</p> <p>km 54+000 ÷ km 56+500</p> <p>km 58+000 ÷ km 79+500</p> <p>km 80+000 ÷ km 85+600</p> <p>km 86+000 ÷ km 93+700</p> <p>- ampriză și zona de siguranță 10 m din axul drumului partea stângă, idem partea dreapta</p> <p>Drumul se află pe raza comunei:</p> <p>Boldu km 0+000 ÷ km 4+000</p> <p>Ghergheasa km 4+000 ÷ km 8+500</p>	1992	<p>21.868.000</p>	<p>Proprietatea publică a județului ca efect al:</p> <p>- Ordonanței Guvernului nr.43/1997</p> <p>- Hotărârii Guvernului nr.540/2000</p> <p>- Hotărârii Guvernului nr.1348/2001</p> <p>Modificată prin Hotărârea Guvernului nr.101/2010</p> <p>Modificată prin HCJ nr. 121/2011</p>
	1.3.7.2.					
	1.3.7.1.					
	1.3.7.1.	DRUM JUDEȚEAN NR. 220				

Nr. crt.	Codul de clasificare	Denumirea bunului	Elemente de identificare	Anul dobândirii sau, după caz, al dării în folosință	Valoarea de inventar (lei)	Situația juridică actuală
			Bălăceanu km 8+500 ÷ km 17+800 Cochirleanca km 17+800 ÷ km 33+400 Poșta Cîlnău km 33+400 ÷ km 44+500 Zărnești km 44+500 ÷ km 49+800 Racovițeni km 49+800 ÷ km 56+400 Murgești km 56+400 ÷ km 62+000 Pardoși km 62+000 ÷ km 73+300 Topliceni km 73+300 ÷ km 79+500 Buda km 79+500 ÷ km 86+000 V. Salciei km 86+000 ÷ km 90+000 Sărulești km 90+000 ÷ km 93+700			
	1.3.17.2.	Pod din BA peste pârâul Boldu	km 0+515 L = 13,40 m, lpc = 6,00 m b = 6,00+2 x 0,60 = 7,20 m clasa E	1982		
	1.3.17.2.	Pod din BA peste pârâul Boului	km 11+810 L = 23,00 m, lpc = 6,80 m	1970		

Nr. crt.	Codul de clasificare	Denumirea bunului	Elemente de identificare	Anul dobândirii sau, după caz, al dării în folosință	Valoarea de inventar (lei)	Situția juridică actuală
			$b = 6,80 + 2 \times 1,10 = 9,00$ clasa E			
	1.3.17.2.	Pod din BA peste pârâul Călnău	km 39+400 $L = 57,00 \text{ m}$, $l_{pc} = 7,20 \text{ m}$ $b = 7,20 + 2 \times 1,00 = 9,20 \text{ m}$ clasa E	1980	4.265.867,29	Modificată prin HCJ Buzău nr.126/2017
	1.3.17.2.	Pod din BA peste pârâul Călnău	km 41+050 $L = 57,00 \text{ m}$, $l_{pc} = 7,20 \text{ m}$ $b = 7,20 + 2 \times 1,00 = 9,20 \text{ m}$ clasa E	1977		
	1.3.17.2.	Pod din BA peste pârâul Călnău	km 47+900 $L = 70,00 \text{ m}$, $l_{pc} = 7,20 \text{ m}$ $b = 7,20 + 2 \times 1,00 = 9,20 \text{ m}$ clasa E	1978		
	1.3.17.2.	Pod din BA peste pârâul Călnău	km 49+750 $L = 86,00 \text{ m}$, $l_{pc} = 7,20 \text{ m}$ $b = 7,20 + 2 \times 1,00 = 9,20 \text{ m}$	1982		

Nr. crt.	Codul de clasificare	Denumirea bunului	Elemente de identificare	Anul dobândirii sau, după caz, al dării în folosință	Valoarea de inventar (lei)	Situația juridică actuală
			clasa E			
	1.3.17.2.	Pod din BA peste torent	km 54+000 L = 9,00 m, lpc = 6,00 m b = 6,00+2 x 1,00 = 8,00 m clasa E	1980		
	1.3.17.2.	Pod din BA peste pârâul Călnău	km 54+400 L = 46,00 m, lpc = 7,20 m b = 7,20+2 x 1,00 = 9,20 m clasa E	1981		
	1.3.17.2.	Pod din BA peste pârâul Călnău	km 70+400 L = 25,00 m, lpc = 7,20 m b = 7,20+2 x 1,00 = 9,20 m clasa E	1981		
	1.3.17.2.	Pod din BA peste pârâul Călnău	km 86+800 L = 23,00 m, lpc = 7,00 m b = 7,20+2 x 1,00 = 9,00 m clasa E	1982		

Nr. crt.	Codul de clasificare	Denumirea bunului	Elemente de identificare	Anul dobândirii sau, după caz, al dării în folosință	Valoarea de inventar (lei)	Situția juridică actuală
	1.3.17.2.	Pod din BA peste pârâul Pecineaga	km 93+500 L = 24,00 m, lpc = 7,00 m b = 7,20+2 x 1,00 = 9,00 m clasa E	1983		
—			Aliniamente de plopi km 1+000 + km 6+000 ↔ 30 + ↔ 50 km 7+000 + km 8+000 ↔ 30 + ↔ 50 km 14+000 + km 18+000 ↔ 30 + ↔ 50 km 19+000 + km 21+000 ↔ 30 + ↔ 50 km 23+000 + km 27+000 ↔ 30 + ↔ 50			
			Aliniament dud km 29+000 + km 33+000			

Nr. crt.	Codul de clasificare	Denumirea bunului	Elemente de identificare	Anul dobândirii sau, după caz, al dării în folosință	Valoarea de inventar (lei)	Situția juridică actuală
			⇔ 20 + ⇔ 30			
	1.3.17.2.		<p>Poduțe</p> <p>km 1+000 + km 2+000 L = 4,00 m - 1 buc., l = 6,00 m</p> <p>km 7+000 + km 8+000 ⇔ 1400 - 1 buc, l = 6,00 m</p> <p>km 11+000 + km 12+000 ⇔ 600 - 1 buc, l = 6,00 m</p> <p>km 17+000 + km 18+000 L = 5,00 - 2 buc, l = 8,00 m</p> <p>km 46+000 + km 47+000 ⇔ 800 - 1 buc L = 3,00 m - 1 buc., l = 8,00 m</p> <p>km 47+000 + km 48+000 ⇔ 800 - 2 buc, l = 8,00 m</p> <p>km 51+000 + km 52+000 ⇔ 1000 - 2 buc, l = 8,00 m</p>	1992		

Nr. crt.	Codul de clasificare	Denumirea bunului	Elemente de identificare	Anul dobândirii sau, după caz, al dării în folosință	Valoarea de inventar (lei)	Situția juridică actuală
			<p>km 52+000 + km 53+000</p> <p>⇔ 800 - 1 buc</p> <p>⇔ 1000 - 1 buc</p> <p>⇔ 1200 - 1 buc, l = 8,00 m</p> <p>km 53+000 + km 54+000</p> <p>⇔ 1000 - 1 buc, l = 8,00 m</p> <p>L = 4,00 m - 1 buc., l = 8,00 m</p> <p>km 54+000 + km 55+000</p> <p>L = 5,00 - 1 buc, l = 8,00 m</p> <p>L = 2,00 m - 1 buc., l = 8,00 m</p> <p>km 55+000 + km 56+000</p> <p>L = 2,00 m - 1 buc., l = 8,00 m</p> <p>⇔ 800 - 1 buc</p> <p>⇔ 600 - 1 buc, l = 8,00 m</p> <p>km 57+000 + km 58+000</p> <p>⇔ 500 - 1 buc, l = 8,00 m</p> <p>km 58+000 + km 59+000</p>			

Nr. crt.	Codul de clasificare	Denumirea bunului	Elemente de identificare	Anul dobândirii sau, după caz, al dării în folosință	Valoarea de inventar (lei)	Situția juridică actuală
			<p>⇔ 600 - 1 buc, l = 8,00 m km 60+000 + km 61+000</p> <p>⇔ 1400 - 1 buc</p> <p>⇔ 1500 - 1 buc, l = 8,00 m km 63+000 + km 64+000</p> <p>⇔ 600 - 1 buc, l = 8,00 m km 66+000 + km 67+000</p> <p>⇔ 500 - 2 buc</p> <p>⇔ 1000 - 1 buc, l = 8,00 m km 67+000 + km 68+000</p> <p>⇔ 800 - 1 buc, l = 8,00 m km 69+000 + km 70+000</p> <p>⇔ 800 - 1 buc, l = 8,00 m km 79+000 + km 80+000</p> <p>⇔ 1000 - 1 buc, l = 8,00 m km 83+000 + km 84+000</p> <p>⇔ 800 - 1 buc</p>			

Nr. crt.	Codul de clasificare	Denumirea bunului	Elemente de identificare	Anul dobândirii sau, după caz, al dării în folosință	Valoarea de inventar (lei)	Situția juridică actuală
			<p style="text-align: center;">⇔ 1200 - 1 buc, l = 10,00 m</p> <p>km 84+000 + km 85+000</p> <p style="text-align: center;">⇔ 800 - 4 buc, l = 8,00 m</p> <p>km 86+000 + km 87+000</p> <p style="text-align: center;">⇔ 600 - 1 buc, l = 6,00 m</p> <p>km 87+000 + km 88+000</p> <p style="text-align: center;">⇔ 600 - 3 buc, l = 5,00 m</p> <p>km 88+000 + km 89+000</p> <p style="text-align: center;">⇔ 600 - 3 buc, l = 5,00 m</p> <p>km 89+000 + km 90+000</p> <p style="text-align: center;">⇔ 600 - 2 buc, l = 7,00 m</p> <p>km 90+000 + km 91+000</p> <p style="text-align: center;">⇔ 600 - 1 buc, l = 7,00 m</p> <p>km 91+000 + km 92+000</p> <p style="text-align: center;">⇔ 500 - 3 buc, l = 5,00 m</p> <p>km 92+000 + km 93+000</p> <p style="text-align: center;">⇔ 600 - 5 buc, l = 5,00 m</p>			

Nr. crt.	Codul de clasificare	Denumirea bunului	Elemente de identificare	Anul dobândirii sau, după caz, al dării în folosință	Valoarea de inventar (lei)	Situația juridică actuală
			ovoid - 1 buc., l = 5,00 m			
33.	1.3.7.1.	AMENAJAREA DRUMULUI DE ACCES ÎN ZONA VULCANII NOROIOȘI - ÎN EXECUȚIE	<p>- Drum de acces în zona Vulcanilor Noroioși; Se ramifică din DJ 102 F (Berca - Scorțoasa - Chiliile) la km 8+550 în satul Policiori, L = 7,3 km</p> <p>- Drumul se va amenaja cu lățimea părții carosabile de 6,00 m și 2 acostamente de 1,00 m - km 7,3</p> <p>- S-au executat 0,550 km îmbrăcămînți asfaltice, un podeț de 4 ml, 18 podețe de ϕ 10000, 2 podețe de ϕ 14000 și 600 mc gabioane</p>		3.400.000.000	Hotărârea Consiliului județean Buzău nr. 19/1995
34.	1.3.7	INDICATOARE DE INTRARE ȘI IEȘIRE DIN JUDEȚ	<p>Nr. buc. - 15, amplasate astfel:</p> <p>- DRUM JUDEȚEAN nr. 102 B 1 buc intrare din jud. Prahova km 53+900 2,40 x 1,90 x 0,05</p> <p>- DRUM JUDEȚEAN nr. 102 C 1 buc intrare din jud. Prahova km 33+832 2,40 x 1,90 x 0,05</p> <p>- DRUM JUDEȚEAN nr. 102 D 1 buc</p>	1994		<p>Proprietatea publică a județului ca efect al:</p> <p>- Ordonanței Guvernului nr.43/1997</p> <p>- Hotarării Guvernului nr.540/2000</p> <p>- Hotarării Guvernului nr.1348/2001</p>

Nr. crt.	Codul de clasificare	Denumirea bunului	Elemente de identificare	Anul dobândirii sau, după caz, al dării în folosință	Valoarea de inventar (lei)	Situația juridică actuală
			<p>intrare din jud. Prahova km 51+800 2,40 x 1,90 x 0,05 - DRUM JUDEȚEAN nr. 102 H 2 buc</p> <p>intrare din jud. Prahova km 10+800</p> <p>intrare din jud. Ialomița km 40+000 2,40 x 1,90 x 0,05 - DRUM JUDEȚEAN nr. 102 L 1 buc</p> <p>intrare din jud. Prahova km 10+000 2,40 x 1,90 x 0,05 - DRUM JUDEȚEAN nr. 202 1 buc</p> <p>intrare din jud. Vrancea km 18+500 2,40 x 1,90 x 0,05 - DRUM JUDEȚEAN nr. 202 C 1 buc</p>			

Nr. crt.	Codul de clasificare	Denumirea bunului	Elemente de identificare	Anul dobândirii sau, după caz, al dării în folosință	Valoarea de inventar (lei)	Situația juridică actuală
			<p>intrare din jud. Vrancea km 4+000 2,40 x 1,90 x 0,05 - DRUM JUDEȚEAN nr. 203 1 buc</p> <p>intrare din jud. Brăila km 61+000 2,40 x 1,90 x 0,05 - DRUM JUDEȚEAN nr. 203 A 1 buc</p> <p>intrare din jud. Brăila km 60+000 2,40 x 1,90 x 0,05 - DRUM JUDEȚEAN nr. 203 E 1 buc</p> <p>intrare din jud. Ialomița km 21+325 2,40 x 1,90 x 0,05 - DRUM JUDEȚEAN nr. 203 H 1 buc</p> <p>intrare din jud. Vrancea km 25+500</p>			

Nr. crt.	Codul de clasificare	Denumirea bunului	Elemente de identificare	Anul dobândirii sau, după caz, al dării în folosință	Valoarea de inventar (lei)	Situația juridică actuală
			<p>2,40 x 1,90 x 0,05</p> <p>- DRUM JUDEȚEAN nr. 203 I 1 buc intrare din jud. Ialomița km 39+950</p> <p>2,40 x 1,90 x 0,05</p> <p>- DRUM JUDEȚEAN nr. 203 K 1 buc intrare din jud. Brăila km 0+000</p> <p>2,40 x 1,90 x 0,05</p> <p>- DRUM JUDEȚEAN nr. 204 C 1 buc intrare din jud. Vrancea km 60+000</p> <p>2,40 x 1,90 x 0,05</p>			
Pepiniere						
35.		PEPINIERA VERNEȘTI	<p>Adresa: comuna Vernești</p> <p>Lotul 1 - 39.971 mp teren</p> <p>Anexa - Sc= 167,89 mp</p>	1978		<p>Hotărârea Consiliului județean Buzău nr. 15/1998</p> <p>Hotărârea Guvernului nr.1348/2001</p>

Nr. crt.	Codul de clasificare	Denumirea bunului	Elemente de identificare	Anul dobândirii sau, după caz, al dării în folosință	Valoarea de inventar (lei)	Situația juridică actuală
			<p>Lotul 2 - 4.355 mp teren</p> <p>Vecinătăți:</p> <p>N -terenul fostă proprietate CAP Vernești</p> <p>S - drum acces balastieră SCDP Buzău</p> <p>E - balastieră SCDP Buzău</p> <p>V - pepiniera secției de întreținere a drumurilor naționale</p> <p>Suprafața totală = 44.326 mp</p> <p>Acces din DN 10, km 5+000</p>			<p>Carte funciară nr.24468</p> <p>Carte funciară nr.24727</p>
36.		PEPINIERA SIBICIU	<p>Adresa: comuna Pătirlagele, localitatea Sibiciul de Sus</p> <p>Vecinătăți:</p> <p>N -proprietatea Olteanu Maria</p> <p>S - DC 69</p> <p>E - proprietatea Vioiu Ileana</p> <p>V - DC 70</p> <p>Suprafața = 3885 mp</p> <p>Acces din DC 69, km 2+000</p>	1978		<p>Hotărârea Consiliului județean Buzău nr. 15/1998</p> <p>Hotărârea Guvernului nr.1348/2001</p> <p>Carte funciară nr 22356</p>

Nr. crt.	Codul de clasificare	Denumirea bunului	Elemente de identificare	Anul dobândirii sau, după caz, al dării în folosință	Valoarea de inventar (lei)	Situția juridică actuală
Balastiere						
37.		BALASTIERA MĂRĂCINENI	Adresa: comuna Mărăcineni Vecinătăți: N - terenul Consiliului local al com. Mărăcineni S - terenul Consiliului local al com. Mărăcineni și teren Romsilva E - teren Romsilva V - terenul Consiliului local al com. Mărăcineni Suprafața = 10878,94 mp Acces din DN 2 km 115+000	1979	19.154.733	Abrogată conform Hotărârii Guvernului nr.934/2008
38.		BALASTIERA BENTU	Adresa: comuna Cilibia, sat Bentu Vecinătăți: N , S, E, V - terenul Consiliului local al com.Cilibia Suprafața = 13761 mp Acces din DN 2B km 19+700	1994	38.944.833	Hotărârea Consiliului județean Buzău nr. 15/1998 Abrogată prin Hotărârea Consiliului Județean Buzău nr.149/2009 Carte funciară nr 20423

Nr. crt.	Codul de clasificare	Denumirea bunului	Elemente de identificare	Anul dobândirii sau, după caz, al dării în folosință	Valoarea de inventar (lei)	Situația juridică actuală
39.		BALASTIERA MĂTEȘTI	<p>Adresa: comuna Săpoca, sat Mătești</p> <p>Vecinătăți:</p> <p>N - balastiera drumurilor naționale și terenul com. Săpoca</p> <p>S - terenul Consiliului local al com. Săpoca</p> <p>E - terenul Consiliului local al com. Săpoca și balastiera drumurilor</p> <p>V - terenul Consiliului local al com. Săpoca</p> <p>Acces din DJ 203 K, km 49+800</p> <p>Teren aferent-21.491 mp</p>	1992	45.520.292	<p>Hotărârea Consiliului județean Buzău nr. 15/1998</p> <p>Hotărârea Guvernului nr.1348/2001</p> <p>Abrogată prin Hotărârea Consiliului Județean Buzău nr. 127/2017</p>
40.		BALASTIERA MĂGURA	<p>Adresa: comuna Măgura</p> <p>Vecinătăți:</p> <p>N, V, E - terenul Consiliului local al com. Măgura</p> <p>S - terenul societății S.C. Carb. S.A. Brașov</p> <p>Suprafața = 12740 mp</p> <p>Acces din DN 10, km 22+200</p>	1980	72.591.183	Abrogată conform Hotărârii Guvernului nr.934/2008
41.		BALASTIERA TOPLICENI	<p>Adresa: Comuna Podgoria</p> <p>Vecinătăți :</p>	1992	88.624.092	Abrogată conform Hotărârii Guvernului nr.934/2008

Nr. crt.	Codul de clasificare	Denumirea bunului	Elemente de identificare	Anul dobândirii sau, după caz, al dării în folosință	Valoarea de inventar (lei)	Situația juridică actuală
			<p>N,S -terenul Consiliului Local al com. Podgoria</p> <p>E- drum exploatare</p> <p>V-pârâul Rîmnic</p> <p>Suprafața = 21485,75 mp</p> <p>Acces din DC 120, KM 3+000</p>			
42.		STAȚIE PILOT	<p>Adresa: comuna Vernești</p> <p>Tarla 49, parcela1910</p> <p>Vecinătăți:</p> <p>N, S, E - terenul Consiliului local al com. Vernești</p> <p>V-pârâul Râmnic</p> <p>Suprafața =14738 mp</p> <p>Acces din DN 10, km 5+000</p>	1992	283.104,56	<p>Hotărârea Consiliului județean Buzău nr. 15/1998</p> <p>Hotărârea Guvernului nr.1348/2001</p> <p>Carte funciară nr.22839</p>
43.		BALASTIERA BÎSCENI	<p>Adresa: comuna Calvini</p> <p>Vecinătăți:</p> <p>N, E, V - terenul Consiliului local al com. Calvini</p> <p>S - drum local</p> <p>Suprafața = 2475 mp</p>	1980	4.216.890	<p>Hotărârea Consiliului județean Buzău nr. 15/1998 dată în baza OUG nr. 30/1997 privind reorganizarea regiilor autonome</p> <p>Abrogată prin Hotărârea Consiliului Județean Buzău</p>

Nr. crt.	Codul de clasificare	Denumirea bunului	Elemente de identificare	Anul dobândirii sau, după caz, al dării în folosință	Valoarea de inventar (lei)	Situația juridică actuală
			Acces din DJ 102 B, km 55+300			nr. 127/2017
44.		TEREN ȘEȚU	Adresa: localitatea Șețu, oras Nehoiu Vecinătăți: N - SNCFR și terenurile Consiliului local Nehoiu S, E - terenul Consiliului local Nehoiu V - terenul SNCFR Suprafața = 3527,79 mp Acces din DN 10, km 59+000	1983	13.971.503	Hotărârea Consiliului județean Buzău nr. 15/1998 dată în baza OUG nr. 30/1997 privind reorganizarea regiilor autonome Modificată prin H.G. nr.101/2010 Abrogată prin Hotărârea Consiliului Județean Buzău nr. 78/2009
b) CLĂDIRI ȘI TERENURI						
45.	1.6.4.	CLĂDIRI SEDIUL CENTRULUI MILITAR AL JUDEȚULUI BUZĂU	Municipiul Buzău, strada Bistriței nr. 45 Clădire administrativă=34 mp Garaj=134 mp Clădire administrativă=133 mp Cabină poartă=29 mp Teren aferent = 2786 m.p Vecinătăți: N E – Ionescu Sanda ; N V - Consiliul Județean Buzău; S E – Tesleanu, Voineasa,	1971 1971 1971	233.696,00 447.872,00 105.939,55 16.923,42 1.363.013,00	Hotărârea Guvernului nr.1348/2001 Modificată prin Hotărârea Consiliului Județean Buzău nr. 226/2015 Contract vânzare - cumpărare nr. 2713/10.12.2015 , Carte funciară nr. 71017

Nr. crt.	Codul de clasificare	Denumirea bunului	Elemente de identificare	Anul dobândirii sau, după caz, al dării în folosință	Valoarea de inventar (lei)	Situația juridică actuală
			Napoleon Radu, Sandu Constantin , Zburlan Petre; S V strada Bistriței	1971		Carte funciară nr. 71017-C1 Modificată prin Hotărârea Consiliului Județean Buzău nr. 24/2016 și HCJ nr. 82/2016. Modificată prin HCJ 217/2018 Modificată prin HCJ nr. 218/2019 și HCJ nr. 253/2019
46.	1.6.4.	CLĂDIRE ADMINISTRATIVĂ (SEDIU DGASPC ȘI DJEP)	Municipiul Buzău, strada Bistriței nr. 41 • Clădire S+P+2+M - structură: cadre beton - Sc = 677 mp, Sd = 2801 mp - Anexă – Sc=51 mp • Teren aferent = 1370 mp		9.228.011,88 819.945,00	Bun proprietate publică a județului conform Deciziei nr.33/1991 a Prefecturii județului Buzău Hotărârea Guvernului nr. 1348/2001 Modificată prin Hotărârea Consiliului Județean Buzău nr. 89/2005

Nr. crt.	Codul de clasificare	Denumirea bunului	Elemente de identificare	Anul dobândirii sau, după caz, al dării în folosință	Valoarea de inventar (lei)	Situția juridică actuală
47.	1.6.4.	CLĂDIRE - SEDIUL INSPECTORATULUI JUDEȚEAN DE PROTECȚIE CIVILĂ	Municipiul Buzău, strada Victoriei nr. 18 <ul style="list-style-type: none"> • Clădire administrativă S(parțial)+P+1 - structură: zidărie cărămidă - Sc = 435 mp, Sd = 872 mp • Teren aferent (inclusiv pt. construcții) = 4.790 mp 	1979	120.000	Bun intrat în proprietatea statului și dat în administrare Consiliului județean prin Decizia nr.104/1979 a Comitetului Executiv al fostului Consiliu popular județean Buzău Abrogată prin Hotărârea Consiliului Județean Buzău nr.76/2009
48.		SUBSOL - ADĂPOST PUNCT COMANDĂ JUDEȚEAN DE REZERVĂ - PROTECȚIE CIVILĂ	Stațiunea Sărata -Monteoru, bl. A1, comuna Merei <ul style="list-style-type: none"> - Sc = 313,68 mp - Număr cadastral=142/-1 	1982	321.228,41	Bun proprietate publică a județului conform Hotărârii Guvernului nr.1348/2001 Carte funciară nr. 827
49.	1.6.4.	CLĂDIRE ADMINISTRATIVĂ – SEDIUL DOMENII PREST SERV SRL	Municipiul Buzău, B-dul N. Bălcescu nr. 44 <ul style="list-style-type: none"> • Clădire - structură: zidărie port. - Sc = 129 mp • Teren aferent = 618 mp 	1977	684.161,61 369.873,00	Bun naționalizat prin Decretul nr. 92/1950 aflat în administrarea Consiliului județean pe baza Deciziei nr. 185 din 1977 a Comitetului Executiv a fostului Consiliu popular județean în

Nr. crt.	Codul de clasificare	Denumirea bunului	Elemente de identificare	Anul dobândirii sau, după caz, al dării în folosință	Valoarea de inventar (lei)	Situația juridică actuală
						teimeiul Decretului nr. 409/1955 Hotărârea Guvernului nr.1348/2001 Modificată prin Hotărârea Consiliului Județean Buzău nr. 114/2003 și nr. 146/2019 Carte funciară nr. 66263
50.	1.6.4.	CLĂDIRE - SEDII ALE REDACȚIILOR ZIARELOR LOCALE	Municipiul Buzău, strada Chiristigii nr. 3 <ul style="list-style-type: none"> Clădire birouri P+3 (în care funcționează ziare locale și sedii de partide politice) - structură-zid+beton Sc = 200 mp <ul style="list-style-type: none"> Teren aferent = 278 mp 	1990	1.212.415,99 52.920,00	Bun proprietate publică preluat în baza Decretului -Lege nr.30/1990 Hotărârea Guvernului nr.1348/2001 Hotărârea Consiliului Județean Buzău nr. 111/2015 Carte funciară nr. 802

Nr. crt.	Codul de clasificare	Denumirea bunului	Elemente de identificare	Anul dobândirii sau, după caz, al dării în folosință	Valoarea de inventar (lei)	Situația juridică actuală
51.	1.6.2.	BIBLIOTECA JUDEȚEANĂ «VASILE VOICULESCU» BUZĂU	Situată în municipiul Buzău, Strada Unirii nr. 88, Clădire bibliotecă S (parțial) + P + 1E + M (parțial), structură: zid+beton, Sc = 833 mp, Sd = 2.410 mp, Teren aferent (inclusiv pentru construcții) = 1.449 mp	1984	6.298.195,90 652.050,00	Hotărârea Guvernului nr. 1348/2001 Modificată prin Hotărârea Consiliului Județean Buzău nr. 294/2016 Modificată prin Hotărârea Guvernului nr.561/2017 Modificată prin Hotărârea Consiliului Județean Buzău nr. 218/2017 și nr. 181/2019 În administrarea Bibliotecii Județene Vasile Voiculescu Buzău pe toată durata funcționării conform HCJ Buzău nr. 110/2003, Cartea Funciară nr. 56.945
		Filială a Bibilotecii « Vasile Vociulescu » Buzău	Corp B, situată în municipiul Buzău, strada Poștei nr. 1 C1 – Clădire Filială, Sc = 492,71 mp ; C2 – Clădire, Sc =88,13 mp ;	2016	58.200,00 653.694,54	Hotărârea Consiliului Local al Municipiul Buzău nr. 179/2016 În administrarea Bibliotecii Județene Vasile

Nr. crt.	Codul de clasificare	Denumirea bunului	Elemente de identificare	Anul dobândirii sau, după caz, al dării în folosință	Valoarea de inventar (lei)	Situația juridică actuală
			C4 – Grup Sanitar , Sc =16,72 mp ; C5 – Magazie lemne, Sc = 45,78 mp; Teren aferent (inclusiv pentru construcții) = 1436 mp		359.000,00	Voiculescu Buzău pe toată durata funcționării conform Hotărârii Consiliului județean Buzău nr. 269/2016, Carte Funciară nr. 58.158 Modificată prin Hotărârea Consiliului Județean Buzău nr. 125/2018
52.	1.6.2.	SERVICII DGASPC BUZĂU	Municipiul Buzău, strada Bucegi nr. 2 <ul style="list-style-type: none"> • Corp principal S(partial)+P+1 - structură: zid+B.A. - Sc = 371 mp • Construcție anexă - structură: zid+B.A. - Sc = 41 mp • Teren aferent = 1324 mp 	1998	1.565.696,49 276.526,80 389.256,00	Bun proprietate publică a județului ca efect al. OUG nr. 26/1997 aprobată prin Legea nr. 108/1988 în baza căreia s-a emis Hotărârea Consiliului județean nr. 22/1998 Modificată prin Hotărârea Consiliului Județean Buzău nr. 107/2016 Carte funciară nr. 17508

Nr. crt.	Codul de clasificare	Denumirea bunului	Elemente de identificare	Anul dobândirii sau, după caz, al dării în folosință	Valoarea de inventar (lei)	Situația juridică actuală
53.	1.6.2.	COMPLEX DE SERVICII COMUNITARE NR. 2	Municipiul Buzău, strada Simila nr. 19 Construcție socială – S (parțial)+P+1, Sc = 922 mp Spălătorie – Sc = 100 mp Magazie + Centrală termică – Sc = 29 mp Magazine de alimente + beci – Sc = 32 mp Teren aferent = 5894mp	1998	2.869.256,68 126.417,55 250.513,16 5.380,64 924.189,00	Bun proprietate publică a județului ca efect al. OUG nr. 26/1997 aprobată prin Legea nr. 108/1988 în baza căreia s-a emis Hotărârea Consiliului județean nr. 22/1998 Bunul a fost transmis prin HCJ nr. 22/1998 în folosință la Direcția Județeană pentru Protecția Drepturilor Copilului Modificată prin Hotărârea Consiliului Județean Buzău nr. 107/2016 Carte funciară nr. 63659

Nr. crt.	Codul de clasificare	Denumirea bunului	Elemente de identificare	Anul dobândirii sau, după caz, al dării în folosință	Valoarea de inventar (lei)	Situația juridică actuală
54.	1.6.2.	CENTRUL REZIDENȚIAL PENTRU COPILUL CU HANDICAP NR. 9	Municipiul Buzău, strada Horticolei nr. 56 Lotul 1 Teren aferent=8469 mp Construcție administrativă – C1= 598 mp Spălătorie – C2=86 mp Cantină – C3=345 mp Post TRAFU – C4=24 mp Anexă – C5=11 mp Anexă - C6=17 mp Locuință "Floare de Colț" – C7=217 mp Lotul 2 Teren aferent= 4600 mp	1998	3.148.377,66 32.305,38 423.060,65 Valoare totală teren: 1.172.997,00	Bun proprietate publică a județului ca efect al OUG nr. 26/1997 aprobată prin Legea nr. 108/1988 în baza căreia s-a emis Hotărârea Consiliului județean nr. 22/1998 Modificată prin Hotărârea Consiliului Județean Buzău nr. 107/2016 și nr. 91/2017 Carte funciară lotul 1 nr. 66974 Carte funciară lotul 2 nr. 66973

Nr. crt.	Codul de clasificare	Denumirea bunului	Elemente de identificare	Anul dobândirii sau, după caz, al dării în folosință	Valoarea de inventar (lei)	Situția juridică actuală
55.	1.6.2.	CENTRUL DE RECUPERARE ȘI REABILITARE PENTRU PERSOANE ADULTE CU HANDICAP	Sat Stîlpu, comuna Stîlpu Construcție administrativă C1=255 mp Construcție administrativă C2=443 mp Anexă C3=10 mp Anexă C4=13 mp Anexă C5=7 mp Anexă C6=12 mp Centrală termică C7=69 mp Anexă C8=78 mp Construcție administrativă C9=224 mp Teren aferent=9366 mp	1998	132,509.05 572.481,89 157.788,68 1.507,78 806,65 169.689,07 53.420,70 80.042,75 26.381,00	Bun proprietate publică a județului ca efect al. OUG nr. 26/1997 aprobată prin Legea nr. 108/1988 în baza căreia s-a emis Hotărârea Consiliului județean nr. 22/1998 Modificată prin Hotărârea Consiliului Județean Buzău nr. 107/2016 Carte funciară nr. 20743
56.	1.6.2.	UNITATE CU DESTINAȚIA ASISTENȚĂ ȘI PROTECȚIE SOCIALĂ	Situată în satul Beceni, strada Principală, comuna Beceni Destinație - Centrul rezidențial pentru recuperarea și reabilitarea copilului cu tulburări de comportament nr. 5 Beceni, Sc totală = 1.094 mp, din care: C1 - clădire staționar și administrativ - spațiu servicii rezidențiale, regim de înălțime P + 1 - Sc = 513 mp,	1998 în curs de execuție	747.964,86	Hotărârea Guvernului nr.1348/2001 Hotărârea Consiliului Județean Buzău nr. 15/2017, Carte Funciară nr. 20879; Modificată prin Hotărârea Guvernului nr.860/2017

Nr. crt.	Codul de clasificare	Denumirea bunului	Elemente de identificare	Anul dobândirii sau, după caz, al dării în folosință	Valoarea de inventar (lei)	Situția juridică actuală
			C2 - școală și internat - Sc = 298 mp, C3 - magazie alimente - Sc = 78 mp, C4 - spălătorie și centrală termică - Sc = 128 mp, C6 - anexă - Sc = 53 mp, C8 - anexă - Sc = 24 mp. Suprafață teren = 6.834 mp. Vecinătăți: N-S - drum sătesc, E - domeniul public al comunei Beceni, V - DJ 203 K“		93.758,88 12,04 7,58 0,21 19.991,00	
57.	1.6.2.	CENTRUL DE RECUPERARE PENTRU VICTIMELE VIOLENȚEI ÎN FAMILIE	Situat în Municipiul Râmnicu Sărat, strada Al. Ioan. Cuza nr. 21 Construcție socială C1 - Sc=373,55 mp Magazie C2 - Sc=27,17 mp Centrală termică C3 - Sc=74,67 mp Spălătorie C4 - Sc=22,76 mp Teren aferent=2055 mp	1998	3.100.317,83 29.842,62 226.564,00	Bun proprietate publică a județului ca efect al. OUG nr. 26/1997 aprobată prin Legea nr. 108/1988 în baza căreia s-a emis Hotărârea Consiliului județean nr. 22/1998 Modificată prin Hotărârea Consiliului Județean Buzău nr. 107/2016 Carte funciară nr. 2607

Nr. crt.	Codul de clasificare	Denumirea bunului	Elemente de identificare	Anul dobândirii sau, după caz, al dării în folosință	Valoarea de inventar (lei)	Situația juridică actuală
58.	1.6.2.	UNITATE CU DESTINAȚIA ASISTENȚĂ ȘI PROTECȚIE SOCIALĂ	<p>Situată în municipiul Râmnicu Sărat, Strada Micșunelilor nr. 27, județul Buzău,</p> <p>Destinație - Centrul de recuperare și reabilitare a persoanelor adulte cu handicap, Sc totală = 1.049 mp, din care:</p> <p>C1 - construcție socială - spațiu servicii rezidență – Sc = 983 mp,</p> <p>C2 - anexă - Sc = 38 mp,</p> <p>C3 - anexă - Sc = 28 mp,</p> <p>Suprafață teren = 7.658 mp</p> <p>-Certificat de nomenclatură stradală nr. 3/2020</p>	1998	<p>4.162.721,21</p> <p>4.999,22</p> <p>505.576,00</p>	<p>Hotărârea Guvernului nr.1348/2001</p> <p>Hotărârea Consiliului Județean Buzău nr.15/2017,</p> <p>Carte Funciară nr. 34344</p> <p>Modificată prin Hotărârea Guvernului nr. 860/2017</p>
59.	1.6.2.	UNITATE CU DESTINAȚIA ASISTENȚĂ ȘI PROTECȚIE SOCIALĂ	<p>Situată în municipiul Buzău, cartier Micro XIV,</p> <p>Destinație - Complex de servicii pentru copilul cu handicap sever nr. 8 Buzău, Sc totală = 487 mp, din care:</p> <p>C1 - construcție - spațiu servicii rezidență - Sc = 375 mp, C2 - anexă - Sc = 89 mp,</p> <p>C3 - anexă - Sc = 23 mp</p> <p>Suprafață teren = 2.640 mp.</p>	1998	<p>1.679.200,23</p> <p>776.748,00</p>	<p>Hotărârea Guvernului nr.1348/2001</p> <p>Hotărârea Consiliului Județean Buzău nr.15/2017,</p> <p>Carte Funciară nr. 62977;</p> <p>Modificată prin Hotărârea Guvernului nr. 860/2017</p>

Nr. crt.	Codul de clasificare	Denumirea bunului	Elemente de identificare	Anul dobândirii sau, după caz, al dării în folosință	Valoarea de inventar (lei)	Situația juridică actuală
			Vecinătăți: N-S-V-E - domeniul public al municipiului Buzău			
60.	1.6.2.	SEDIUL COMISIEI JUDEȚENE PENTRU PROTECTIA COPILULUI	Buzău, str. Pompiliu Ștefu nr. 1 <ul style="list-style-type: none"> • Clădire - structură: (B) pl. lemn - Sc = 169,32 mp • Teren aferent (inclusiv pt. construcții) = 243,57 mp 	1973	129.225	Hotărârea Guvernului nr.1348/2001 Modificată prin Hotărârea Guvernului nr.1974/2004 Abrogată prin Hotărârea Consiliului Județean Buzău nr.150/2011
61.	1.6.2.	UNITATE CU DESTINAȚIA ASISTENȚĂ ȘI PROTECȚIE SOCIALĂ	Situată în municipiul Buzău, strada Obor nr. 5A, Destinație - Complex de servicii comunitare nr. 3 Buzău, Sc totală = 566 mp, din care: C1 - complex de servicii comunitare - spațiu servicii rezidență - Sc = 464 mp, C2 - centru vocațional - Sc = 60 mp, C3 - centrală termică - Sc = 42 mp. Suprafață teren = 2.666 mp.	1998	valoare construcție - 720.455,52 și valoare teren - 783.804 lei	Hotărârea Guvernului nr.1348/2001 Hotărârea Consiliului Județean Buzău nr.15/2017, Carte Funciară nr. 62976 Modificată prin Hotărârea Guvernului nr. 860/2017

Nr. crt.	Codul de clasificare	Denumirea bunului	Elemente de identificare	Anul dobândirii sau, după caz, al dării în folosință	Valoarea de inventar (lei)	Situația juridică actuală
			Vecinătăți: N-S-V-E - domeniul public al municipiului Buzău			
62.	1.6.2.	CLĂDIRE	Buzău, str. Alex. Marghiloman nr. 29 - Destinație: Centrul de plasament nr. 9 - structură: zidărie portantă - Sc = 664 mp T. aferent: = 861 mp	2000		Abrogată conform Hotărârii Guvernului nr. 1974/2004
63.	1.6.2.	CLĂDIRE ȘI ANEXE	Buzău, str. Alex. Marghiloman nr. 30 - Destinație: Școala specială nr. 1/cantină - structură: zidărie portantă - Sc = 1652 mp T. aferent: = 5200 mp	2001		Abrogată conform Hotărârii Guvernului nr. 1974/2004
64.	1.6.2.	CLĂDIRE	Buzău, str. T. Vladimirescu nr. 14 - Destinație: Centrul de plasament nr.9 - structură: zidărie portantă	2000		Abrogată conform Hotărârii Guvernului nr. 1974/2004

Nr. crt.	Codul de clasificare	Denumirea bunului	Elemente de identificare	Anul dobândirii sau, după caz, al dării în folosință	Valoarea de inventar (lei)	Situația juridică actuală
			<p>- Sc = 250 mp</p> <p>T. aferent: = 800 mp</p>			
65.	1.6.2.	UNITATE CU DESTINAȚIA ÎNVĂȚĂMÂNT SPECIAL	<p>Situată în municipiul Buzău, Str. Horticolei nr. 52, destinație - Liceul tehnologic special pentru copii cu deficiențe auditive Buzău și Centrul rezidențial pentru copilul cu deficiențe de auz nr. 10 Buzău,</p> <p>Lotul 1- teren aferent=8908 mp</p> <p>Sc totală = 1.914 mp, din care:</p> <p>C1 - stație gaze - Sc = 6 mp,</p> <p>C2 - post pază - Sc = 8 mp,</p> <p>C3 - școală - spațiu instructiv educativ și spațiu servicii rezidență, regim de înălțime P + 2 – Sc = 1.142 mp, din care construcție veche Sc = 949 mp și extindere clădire Sc = 193 mp,</p> <p>C7 - post trafo - Sc = 53 mp,</p> <p>C8 - magazie - Sc = 50 mp,</p> <p>C9 - beci - Sc = 91 mp,</p> <p>C10 - spălătorie - Sc = 233 mp,</p> <p>C11 - centrală termică - Sc = 331 mp.</p>	2001 și 2013 (extindere)	1.646.473 (valoare construcții), 1.691.676,05 (valoare extindere 2013) și valoare teren - 1.928.341,56	<p>Hotărârea Guvernului nr.1348/2001</p> <p>Hotărârea Consiliului Județean Buzău nr.15/2017,</p> <p>Procesul verbal de recepție finală nr. 13862/29.10.2015,</p> <p>Modificată prin Hotărârea Guvernului nr. 860/2017;</p> <p>Modificată prin Hotărârea Consiliului Județean Buzău nr. 205/2019</p> <p>Carte Funciară lot 1 nr. 71049;</p> <p>Carte Funciară lot 2 nr. 71048;</p>

Nr. crt.	Codul de clasificare	Denumirea bunului	Elemente de identificare	Anul dobândirii sau, după caz, al dării în folosință	Valoarea de inventar (lei)	Situația juridică actuală
			<p>Lotul 2 – teren aferent=2400 mp</p> <p>Vecinătăți: N - Str. Horticolei, S - SNCFR, V - Liceul special pentru copii cu deficiențe de vedere, E – Liceul tehnologic «Henri Coandă» Buzău</p>			
66.	1.6.2.	UNITATE CU DESTINAȚIA ÎNVĂȚĂMÂNT SPECIAL	<p>Situată în municipiul Buzău, Strada Horticolei nr. 54, Destinație - Liceul special pentru deficienți de vedere Buzău și Centrul rezidențial pentru copilul cu deficiențe de vedere nr. 11 Buzău, Sc totală = 3.379 mp, din care:</p> <p>C1 - construcție învățământ - spațiu instructiv-educativ, regim de înălțime parțial P + 1 – Sc = 1.515 mp,</p> <p>C2 - sală sport - spațiu instructiv-educativ, regim de înălțime parțial P + 1 – Sc = 236 mp,</p> <p>C3 - construcție socială - spațiu servicii rezidență, regim de înălțime P + 1 – Sc = 575 mp,</p> <p>C4 - școală și cantină, Sc totală = 949 mp, din care: spațiu instructiv-educativ, regim de înălțime parțial P + 1 – Sc = 461 mp și cantină Sc = 488 mp,</p> <p>C5 - magazie și garaj - Sc = 104 mp.</p> <p>Suprafață teren = 7.678 mp,</p>	<p>2001 și 2013</p> <p>(extindere corp clădire Învățământ)</p>	<p>3.551.227,32 (valoare construcții), 2.039.489,01 (valoare extindere) și 1.286.602,46 (valoare teren)</p>	<p>Hotărârea Guvernului nr.1348/2001</p> <p>Hotărârea Consiliului Județean Buzău nr.15/2017,</p> <p>Proces verbal de recepție finală nr. 474/12.01.2016,</p> <p>Carte Funciară nr. 58444;</p> <p>Modificată prin Hotărârea Guvernului nr.860/2017.</p>

Nr. crt.	Codul de clasificare	Denumirea bunului	Elemente de identificare	Anul dobândirii sau, după caz, al dării în folosință	Valoarea de inventar (lei)	Situația juridică actuală
			Vecinătăți: N - Str. Horticolei, S-V - Liceul special pentru copii cu deficiențe auditive, E - Centrul școlar pentru educație incluzivă Buzău			
67.	1.6.2.	CLĂDIRE	Râmnicu Sărat, str.Toamnei nr. 4 - Destinație: Centrul de plasament nr. 12 - structură: cadre beton armat și zidărie - Sd: 4360,05 mp • Clădire cu Destinație: de cantină+spălătorie P+1 - structură: beton armat și zidărie - Sd: 705 mp • Centrală termică+magazie - structură: beton armat și zidărie - Sc: 389,09 mp • Clădire cu Destinație: Șc. profesională nr. 1 - Sc: 3463 mp Teren aferent =15.843 mp	2000	56.387.919 65.845.989 828.751 71.557.090	Abrogată conform Hotărârii Guvernului nr.1292/2009

Nr. crt.	Codul de clasificare	Denumirea bunului	Elemente de identificare	Anul dobândirii sau, după caz, al dării în folosință	Valoarea de inventar (lei)	Situația juridică actuală
68.	1.6.2.	CENTRU DE INTEGRARE PRIN TERAPIE OCUPAȚIONALĂ	Municipiul Râmnicu Sărat, str.Industriei nr. 2A Lotul 1 - Cămin internat - C1 măsurat=602 mp Pavilion administrativ și ateliere - C2=602 mp Anexă – C3=11 mp Suprafață teren = 3133 mp Carte funciară nr. 36541 Lot 2 - Suprafață teren = 606 mp, Cartea Funciară nr.36538-Rm Sărat Lot 3 - Suprafață teren = 600 mp, Cartea Funciară nr.36539 Lot 4 - Suprafață teren = 600 mp, strada Industriei nr. 2E, Cartea Funciară nr.36540-Rm Sărat Lot 5 - Cantină+Spălătorie, Sc=1125 mp Suprafață teren = 4610 mp, Cartea funciară nr. 33548-Rm Sărat Lot 6 - Suprafață teren =1395 mp în indiviziune cu SC FERMIT SA = 384 mp, Cartea funciară nr. 207-Rm Sărat	2000	436.096,27 525.714,34 În evaluare În evaluare În evaluare În evaluare	Hotărârea Guvernului nr.1348//2001 Modificată prin Hotărârea Guvernului nr.1974/2004 Modificată prin Hotărârea Consiliului Județean Buzău nr. 18/2019 și 34/2019 Act de dezmembrare nr. 1798/2019

Nr. crt.	Codul de clasificare	Denumirea bunului	Elemente de identificare	Anul dobândirii sau, după caz, al dării în folosință	Valoarea de inventar (lei)	Situția juridică actuală
			Lot 7 - Construcții anexe C1=222 mp Construcții anexe C2=132 mp Suprafață teren = 4064 mp, Cartea funciară nr. 33549-Rm Sărat		în evaluare	
69.	1.6.2.	UNITATE CU DESTINAȚIA ÎNVĂȚĂMÂNT SPECIAL	Situată în municipiul Râmnicu Sărat, Strada Micșunelelor nr. 29, județul Buzău, Destinație - Centrul școlar de educație incluzivă Râmnicu Sărat, Sc totală = 3.181 mp, din care: C1 - stație gaze - Sc = 2 mp, C2 - post trafo – Sc = 52 mp, C3 - centrală termică - Sc = 215 mp, C4 - spălătorie - Sc = 173 mp, C5 - platformă gunoi - Sc = 12 mp, C6 - stație pompe - Sc = 18 mp, C7 - construcție socială - spațiu instructiv-educativ, regim de înălțime parțial P + 1 – Sc = 499 mp,	2000 2001	2.929.306,01	Hotărârea Guvernului nr.1348/2001, Hotărârea Consiliului Județean Buzău nr.15/2017, Carte Funciară. nr 30282; Modificată prin Hotărârea Guvernului nr. 860/2017.

Nr. crt.	Codul de clasificare	Denumirea bunului	Elemente de identificare	Anul dobândirii sau, după caz, al dării în folosință	Valoarea de inventar (lei)	Situția juridică actuală
			<p>C8 - hol de legătură între spațiile instructiv-educative - Sc = 252 mp,</p> <p>C9 - construcție socială - spațiu instructiv-educativ, regim de înălțime P + 1 – Sc = 219 mp,</p> <p>C10 - construcție socială - spațiu instructiv-educativ, regim de înălțime P + 1 – Sc = 218 mp,</p> <p>C11 - construcție socială - spațiu instructiv-educativ, regim de înălțime parțial P + 1 – Sc = 463 mp,</p> <p>C12 - construcție socială - Sc = 597 mp,</p> <p>C13 - construcție anexă parter - Sc = 304 mp,</p> <p>C14 - anexă - Sc = 39 mp,</p> <p>C15 - anexă - Sc = 27 mp,</p> <p>C16 - anexă - Sc = 60 mp,</p> <p>C17 - post trafo - Sc = 31 mp.</p> <p>Suprafață teren = 17.560 mp“</p>		1.161.594,00	
70.	1.6.4.	CLĂDIRE-SEDIUL CASEI CORPULUI DIDACTIC	<p>Buzău, str. Independenței nr. 42</p> <ul style="list-style-type: none"> • Clădire, Sc = 456,69 mp 	1990	691.800	Abrogată conform Hotărârii Guvernului nr.934/2008

Nr. crt.	Codul de clasificare	Denumirea bunului	Elemente de identificare	Anul dobândirii sau, după caz, al dării în folosință	Valoarea de inventar (lei)	Situația juridică actuală
			<ul style="list-style-type: none"> • Teren aferent (inclusiv pt. construcții) = 860 mp 			
71.	1.6.2.	CLĂDIRE ȘI ANEXE SPITALUL JUDEȚEAN BUZĂU ȘI POLICLINICA JUDEȚEANĂ	Municipiul Buzău, strada Stadionului nr. 7 Pavilion central C1 - Sc=4328 mp Punct control C2-Sc=27 mp Magazie C4-Sc=349 mp Magazie C5-Sc=81 mp Atelier C6-Sc=207 mp Birouri C7-Sc=426 mp Stație oxigen C8-Sc=117 mp Magazie C9-Sc=221 mp Rezervor de apa C10-Sc=87 mp Centrală termică C11-Sc=550 mp Punct control C12-Sc=25 mp Pavilion medicină legală C13-Sc=404 mp Teren aferent=27.226 mp	1974	Clădiri și anexe – 98.181.022,59 Teren aferent amenajat- 9.406.440,40	Decizia nr. 213/1978 a Comitetului Executiv a fostului Consiliu județean Buzău Hotărârea Guvernului nr.1348/2001 Dezmembrare suprafață teren 82 m.p din lotul de 2078 m.p. (HCJ 225/2012) Dezmembrare suprafață teren 102 m.p din lotul de 27.209 m.p. (HCJ 200/2014) HCJ Nr. 278/2015 Modificată prin Hotărârea Consiliului Județean Buzău nr. 82/2016, nr. 252/2018 și nr. 252/2019 Carte funciară nr. 65835

Nr. crt.	Codul de clasificare	Denumirea bunului	Elemente de identificare	Anul dobândirii sau, după caz, al dării în folosință	Valoarea de inventar (lei)	Situația juridică actuală
						Carte funciară nr. 64563 Carte funciară nr. 65836
	1.6.2.	CLĂDIRE MATERNITATE - SECȚIE A SPITALULUI JUDEȚEAN	Municipiul Buzău, B-dul Gării nr. 8 Post TRAFU Sc=71 mp Teren aferent = 4053 mp	1965	1.194.441,80	Decizia nr. 213/1978 a Comitetului Executiv a fostului Consiliu județean Buzău Hotărârea Consiliului Județean Buzău nr. 7/2018; Act de dezmembrare nr. 682 din 20.03.2018. Carte funciară nr. 68048 Carte funciară nr. 68048- C1
	1.6.2.	IMOBILE (CLĂDIRI SI TERENURI – FOSTUL SPITAL I.C BRĂȚIANU)	Municipiul Buzău, B-dul N. Bălcescu nr. 40 Lotul 1 : Teren în suprafață de 2978 m.p; Lotul 2 : Clădire Centrul de zi pentru copiii cu dizabilități “Dumbrava Minunată”, Sc = 331 m.p, Subsol parțial + P+ 1E, structură de rezistență cu	1918	Lotul 1- 1.782.333,00 Lotul 2 1.863.624,75 Lotul 3 – 3.182.825,34	Hotărârea Guvernului nr.1348/2001 Modificată prin Hotărârea Consiliului Județean Buzău nr. 270/2016, nr.104/2017, nr. 196/2017

Nr. crt.	Codul de clasificare	Denumirea bunului	Elemente de identificare	Anul dobândirii sau, după caz, al dării în folosință	Valoarea de inventar (lei)	Situația juridică actuală
			<p>diafragme din zidărie simplă și planșee din beton armat , teren aferent = 967 mp ;</p> <p>Lotul 3 Corp pșrincipal clădire cu funcțiunea de activități culturale, Sc = 1479 mp, Subsol parțial +P+1^E, structură zid cărămidă, teren aferent = 5316 mp</p>			<p>Lotul 1- HCJ nr. 112/2010, Carte Funciară nr. 59656;</p> <p>Lotul 2- HCJ nr. 111/2009, Proces Verbal de recepție finală nr. 31888/22.07.2015, Carte Funciară nr. 59657 ;</p> <p>Lotul 3 - HCJ nr. 42/2003, Carte Funciară nr. 59658</p> <p>Abrogată prin Hotărârea Consiliului Județean Buzău nr. 118/2019</p>

Nr. crt.	Codul de clasificare	Denumirea bunului	Elemente de identificare	Anul dobândirii sau, după caz, al dării în folosință	Valoarea de inventar (lei)	Situația juridică actuală
	1.6.2.	CLĂDIRE - SECȚIILE DE CONTAGIOASE ȘI T.B.C. ALE SPITALULUI JUDEȚEAN	<p>Situată în municipiul Buzău, Strada Plevnei, nr. 26, județul Buzău, Sc totală = 4.971 mp, din care:</p> <p>C1 - pavilion TBC, regim de înălțime P + M – Sc = 500 mp, C2 - pavilion dermato venerice, regim de înălțime P + 1 – Sc = 226 mp,</p> <p>C3 - pavilion cabinet medical - Sc = 91 mp,</p> <p>C4 - pavilion bucătărie, regim de înălțime S + P – Sc = 186 mp,</p> <p>C5 - pavilion secție contagioși, regim de înălțime P + 1 – Sc = 475 mp,</p> <p>C7 - pavilion urgențe și internări - Sc = 192 mp,</p> <p>C10 - pavilion TBC și spălătorie, regim de înălțime S + P – Sc = 1.406 mp,</p> <p>C11 - anexă - Sc = 56 mp,</p> <p>C12 - centrală termică - Sc = 242 mp,</p> <p>C13 - magazie alimente - Sc = 51 mp,</p> <p>C14 - anexă - Sc = 51 mp,</p> <p>C18 - post trafo - Sc = 40 mp,</p> <p>C20 - pavilion capelă - Sc = 43 mp,</p> <p>C23 - post trafo - Sc = 56 mp,</p>	C2	37.359.433,79 (Valoare construcții) și 4.948.293 (Valoare teren)	Hotărârea Guvernului nr.1348/2001, Hotărârea Consiliului Județean Buzău nr.15/2017, Carte funciară nr. 65.820 ; Modificată prin Hotărârea Guvernului nr. 860/2017, Modificată prin Hotărârea Consiliului Județean Buzău nr. 217/2019 și nr.252/2019

Nr. crt.	Codul de clasificare	Denumirea bunului	Elemente de identificare	Anul dobândirii sau, după caz, al dării în folosință	Valoarea de inventar (lei)	Situația juridică actuală
			C24 - garaj - Sc = 155 mp, C26 - cabină poartă - Sc = 12 mp, Suprafață teren = 33.626 mp. Vecinătăți: N - Str. Libertății, V - Str. Plevnei, S - Str. Scânteii, E - proprietăți particulare“;			
	1.6.2.	CLĂDIRE - SECȚIIA ONCOLOGIE A SPITALULUI JUDEȚEAN	Municipiul Buzău, strada Libertății nr. 11 <ul style="list-style-type: none"> • Clădire secție oncologie S(parțial)+P - structură: zid port. - Sc = 588 mp • Magazie - structură: zid port. 	1930	3.032.645,95	Decizia nr. 213/1978 a Comitetului Executiv a fostului Consiliu județean Buzău

Nr. crt.	Codul de clasificare	Denumirea bunului	Elemente de identificare	Anul dobândirii sau, după caz, al dării în folosință	Valoarea de inventar (lei)	Situația juridică actuală
			<ul style="list-style-type: none"> - Sc = 132 mp • Imprejmuire • Teren aferent (inclusiv pt. construcții) = 1.772 mp 		525.834,00	<p>Hotărârea Consiliului Județean Buzău nr. 42/2003</p> <p>Carte funciară nr.66907</p>
72.	1.6.2.	CLĂDIRE: SERVICIUL DE AMBULANȚĂ AL JUDEȚULUI BUZĂU	<p>Municipiul Buzău, strada G-ral Grigore Baștan nr. 5</p> <p>Construcții administrative C1-Sc=562 mp</p> <p>Construcție anexă C2-Sc=233 mp</p> <p>Construcție anexă C3-Sc= 42 mp</p> <p>Teren aferent (inclusiv pt. construcții) = 4762 mp</p>	1995	<p>675.257,58</p> <p>644.963,00</p>	<p>Hotărârea Guvernului nr.174/1995</p> <p>Hotărârea Guvernului nr.1348/2001</p> <p>Modificată prin Hotărârea Consiliului Județean Buzău nr. 219/2011 și nr. 318/2017</p> <p>Carte funciară nr. 66746</p>
	1.6.2.	CLĂDIRE: PUNCT DE LUCRU RM. SĂRAT AL SERVICIULUI DE AMBULANȚĂ AL JUDEȚULUI BUZĂU	<p>Municipiul Rm. Sărat, B-dul Eroilor nr. 29</p> <p>Construcții administrative C1-Sc=370 mp</p> <p>Construcție anexă C2-Sc=328 mp</p> <p>Construcție anexă C3-Sc= 40 mp</p> <p>Construcție anexă C4-Sc= 25 mp</p> <p>Teren aferent (inclusiv pt. construcții) = 4108 mp</p>	1995	<p>1.115.285,27</p> <p>463.601,00</p>	<p>Decizia nr. 213/1978 a Comitetului Executiv a fostului Consiliu județean Buzău</p> <p>Modificată prin Hotărârea Consiliului Județean Buzău nr. 219/2011</p> <p>Carte funciară nr. 35606</p>

Nr. crt.	Codul de clasificare	Denumirea bunului	Elemente de identificare	Anul dobândirii sau, după caz, al dării în folosință	Valoarea de inventar (lei)	Situația juridică actuală
73.	1.6.2.	CLĂDIRE - POLICLINICA STOMATOLOGICĂ JUDEȚEANĂ	<p>Buzău, strada Chiristigii nr. 3</p> <ul style="list-style-type: none"> • Clădire policlinică stomatologică S+P+1 - structură: cadre beton - Sc = 180 mp, Sd =360 mp • Teren aferent (inclusiv pt. construcții) = 1677 mp 	1978	1.013.000	Abrogată conform Hotărârii Guvernului nr. 1974/2004
74.	1.6.2.	CLĂDIRE - POLICLINICA CU PLATĂ	<p>Municipiul Buzău, strada Păcii nr. 29</p> <p>Construcție social C1-Sc=294,23 mp</p> <p>Anexă C2-Sc=16,85 mp</p> <p>Anexă C3-Sc=74,07 mp</p> <p>Teren aferent (inclusiv pt. construcții) = 1011 mp</p>	1973	<p>1.539.216,96</p> <p>297.234,00</p>	<p>Decizia Comitetului Executiv al fostului Consiliu popular județean Buzău nr.329/1973 de înființare a Policlinicii cu plată</p> <p>Modificată prin Hotărârea Consiliului Județean Buzău nr. 126/2017</p> <p>Carte funciară nr. 21046</p>
75.	1.6.2.	CLĂDIRE - MUZEUL JUDEȚEAN ȘI TEATRUL "GEORGE CIPRIAN"	<p>Municipiul Buzău, Aleea Castanilor, Nr. 1</p> <p>Construcții industriale și edilitare C1-Sc=3056,60 mp</p> <p>Construcții industriale și edilitare C2-Sc=47,97 mp</p> <p>Construcții industriale și edilitare C3-Sc=14,43 mp</p> <p>Construcții industriale și edilitare C4-Sc=30,49 mp</p>	1937	37.441.622,09	<p>H.G. nr. 442/1994, republicată privind finanțarea instituțiilor publice de importanță județeană</p> <p>Modificată prin Hotărârea Consiliului Județean</p>

Nr. crt.	Codul de clasificare	Denumirea bunului	Elemente de identificare	Anul dobândirii sau, după caz, al dării în folosință	Valoarea de inventar (lei)	Situația juridică actuală
			<p>Construcții industriale și edilitare C5-Sc=21,86 mp</p> <p>Teren aferent (inclusiv pt. construcții) = 8675 mp</p>		5.191.988,00	<p>Buzău nr. 260/2014 și nr. 82/2016</p> <p>Carte funciară nr. 56077</p>
76.	1.6.2.	<p>CLĂDIRE CASA VERGU MĂNĂILĂ</p> <p>- expoziție de etnografie</p>	<p>Buzău, str. Războieni nr. 8</p> <p>Casa memorială "Vergu Mănăilă"-Sc=253 mp</p> <p>Teren aferent (inclusiv pt. construcții) = 545 mp</p>	1973	<p>762.715,00</p> <p>169.932,00</p>	<p>H.G. nr. 442/1994, republicată, privind finanțarea instituțiilor publice de importanță județeană</p> <p>Modificată prin Hotărârea Consiliului Județean Buzău nr. 111/2003 și nr. 126/2017</p> <p>Carte funciară nr. 66910</p>
77.	1.6.2.	<p>CLĂDIRE CASA MEMORIALĂ "V. VOICULESCU"</p>	<p>Comuna Pîrscov, nr. 1081, județul Buzău</p> <p>Casa memorială Vasile Voiculescu C1-Sc=92,58 mp</p> <p>Monument C2-Sc=0,54 mp</p> <p>Depozit C3-Sc=62,13 mp</p> <p>WC C4-Sc=4,82 mp</p>	1988	<p>325.982,00</p> <p>3.690,00</p>	<p>H.G. nr. 442/1994, republicată, privind finanțarea instituțiilor publice de importanță județeană</p> <p>Modificată prin Hotărârea Consiliului Județean Buzău</p>

Nr. crt.	Codul de clasificare	Denumirea bunului	Elemente de identificare	Anul dobândirii sau, după caz, al dării în folosință	Valoarea de inventar (lei)	Situația juridică actuală
			Teren aferent (inclusiv pt. construcții) = 1025 mp			nr. 111/2003 Carte funciară nr. 378-Pârscov
78.	1.6.2.	MONUMENT "FÂNTÂNA LUI MIHAI VITEAZUL"	Situat pe DN 10, km 33+400 sat Ciuta, com. Măgura Monument piatră-Sc = 34 mp Teren aferent (inclusiv pt. construcții) = 1280 mp	1975	50.000,00 3.840,00	H.G. nr. 442/1994, republicată, privind finanțarea instituțiilor publice de importanță județeană Modificată prin Hotărârea Consiliului Județean Buzău nr. 29/2006 Carte funciară nr.245-Măgura
79.	1.6.2.	MONUMENT "1907"	Municipiul Buzău, pod Mărăcineni Monument memorial din beton placat cu piatră - suprafața: 2,90 mp • Teren aferent (inclusiv pt. construcții) = 1400 mp		20.000.000	Hotărârea Guvernului nr.1348/2001, Abrogată prin Hotărârea Consiliului Județean Buzău nr.81/2010

Nr. crt.	Codul de clasificare	Denumirea bunului	Elemente de identificare	Anul dobândirii sau, după caz, al dării în folosință	Valoarea de inventar (lei)	Situația juridică actuală
80.	1.6.2.	TABĂRA DE SCULPTURĂ MĂGURA	Mănăstirea Ciolanu, com. Tisău - 256 statui dăltuite în piatră amplasate în șase poieni	1970 - 1985	3.850.000	Hotărârea Guvernului nr.1348/2001 Modificată prin Hotărârea Cuvernului nr.897/2006. Modificată prin Hotărârea Consiliului Județean nr.29/2006
81.	1.6.2.	REZERVAȚIA DE SCULPTURĂ ȚĂRĂNEASCĂ ÎN PIATRĂ "FÂNTÂNA RECE"	Comuna Tisău, Poiana Fântâna Rece -52 de piese(cruce, ghizduri, stâlpi, cișmea cu zid și uluc din piatră).	1969 - 1970	52.000	Hotărârea Guvernului nr.1348/2001 Modificată prin Hotărârea Consiliului Județean nr.29/2006
82.	1.6.2.	CLĂDIRE: CĂMIN DE BĂTRĂNI - ÎN ORGANIZARE	Comuna Mihăilești - Sc = 1025,94 mp • Teren aferent (inclusiv pt. construcții) = 30.000 mp	1969	2.395.350	Abrogată prin Hotărârea Consiliului Județean Buzău nr. 169/2017
83.	1.6.2.	CLĂDIRE SEDIU CORP GARDIENI PUBLICI	Buzău, str. Col. Buzoianu nr. 91 • 2 corpuri de clădire și 1 cabină la poartă - Sc = 671,68 mp • Teren aferent = 1619,93 mp	1992	536.032	Abrogată conform Hotărârii Guvernului nr.934/2008
c) SISTEM DE ALIMENTARE CU APĂ						
84. "Sistem de alimentare cu apă a comunelor situate pe Valea Slănicului, județul Buzău" - comunele Cernătești, Săpoca și Mărăcineni"						

Nr. crt.	Codul de clasificare	Denumirea bunului	Elemente de identificare	Anul dobândirii sau, după caz, al dării în folosință	Valoarea de inventar (lei)	Situația juridică actuală
	1.8.3.	FORAJE DE ADÂNCIME COMUNA SĂPOCA	4 buc, H = 100 m, Q = 20 l/s, echipate cu pompe submersibile HEBE	1978	5.000.000	În administrarea Serviciului public specializat înființat de Consiliul local Săpoca în baza OG nr. 69/1994 și a Hotărârii Consiliului județean nr. 13/1994 Modificată prin Hotărârea Consiliului Județean Buzău nr. 138/2011
	1.8.11.	REZERVOR COMPENSARE 500 MC comuna SĂPOCA	semiîngropat, structură beton armat, echipat cu instalație hidraulică din oțel, Sc = 140,00	1979	1.200.000	
	1.8.12.	STAȚIE DE POMPARE comuna SĂPOCA	structură beton armat, subterană, echipată cu 2 pompe SADU, P = 15 kw, Sc = 134 mp	1979	800.000	
	1.8.8.		structură beton armat, supraterană, parter, Sc = 22 mp	1979	350.000	
	1.8.14.	STAȚIE CLORINARE comuna SĂPOCA	structură zidărie, portantă, parter, S = 98,40 mp	1979	200.000	
	1.8.6.	ATELIER+MAGAZIE comuna SĂPOCA	Oțel DN 400 mm; Oțel DN 219 mm L _{TOTAL} = 3 km; PN = 3 at., funcționare prin pompare paralel cu DJ 203 K	1982	900.000	
		CONDUCTĂ ADUCȚIUNE comuna SĂPOCA	Oțel DN 32 mm + DN 80 mm, montaj subteran, h 21, 20			
	1.8.6.		L _{TOTAL} = 7 km; PN = 6 at., funcționare prin pompare paralelă cu drumurile comunale, montată subteran, h = 1,20 m; Sc = 560 mp	1997	1.100.000	
		REȚEA DISTRIBUȚIE COMUNALĂ comuna SĂPOCA	Oțel DN 100 mm; PN 6 at., L = 7 km, funcționare prin pompare, montaj subteran paralel cu Dj 203 K, h = 1,20 m			

Nr. crt.	Codul de clasificare	Denumirea bunului	Elemente de identificare	Anul dobândirii sau, după caz, al dării în folosință	Valoarea de inventar (lei)	Situația juridică actuală
	1.8.6.	CONDUCȚĂ ADUCȚIUNE comuna MĂRĂCINENI	Oțel DN 40 mm: L = 3 km; funcționare prin pompare, montaj subteran pe drumuri comunale, h = 1,20 m h = 1,20 m; Sc = 560 mp	1996	1.400.000	
	1.8.6.	REȚEA DISTRIBUȚIE COMUNALĂ comuna MĂRĂCINENI		1996	600.000	
	1.8.8	STAȚIE DE TRATARE APĂ POTABILĂ- COMUNA SĂPOCA	<p>Sistem aerare format di turn aerare cu inele WBG și 2 pompe submersibile (Q = 30 mc/h, H = 8 bar, P = 2,6 kw).</p> <p>Stație de filtre Fe , Mn cu pat filtrant antracit și nisip, echipată cu 2 pompe KSW (Q = 80 mc/h, H = 15 bar, P = 5,5 kw și 2 suflante Aerzener). (Q = 200 mc/h, H = 5 bar, P = 5,5 kw).</p> <p>Spălate filtre cu 2 pompe KSB (Q = 86 mc/h, H = 12 bar, P = 5,5 kw).</p> <p>Skid osmoză inversă.</p> <p>Instalație de automatizare și SCADA.</p>	2017	12.442.663,06	<p>Completare prin Hotărârea Consiliului Județean Buzău nr. 138/2011, modificată prin nr. 4/2013 și nr.66/2018</p> <p>POS - Mediu – 2007-2013</p> <p>“ Extinderea și modernizarea sistemelor de alimentare cu apă în județul Buzău”, Contract de finanțare nr. 147/12.01.2015</p>

Nr. crt.	Codul de clasificare	Denumirea bunului	Elemente de identificare	Anul dobândirii sau, după caz, al dării în folosință	Valoarea de inventar (lei)	Situația juridică actuală
			Rețele de incintă Dn = 160			Protocolul predare-primire nr. 23507/637/15.01.2018
85. "Sistem de alimentare cu apă a comunelor situate pe Valea Slănicului din pârâul Jgheab" - comunele Mînzălești și Vintilă Vodă și Beceni"						
	1.4.1.	BARAJ DE GREUTATE comuna MÎNZĂLEȘTI	Baraj tip deversor - beton hidrotehnic+beton ciclopion - H - 22 m; L = 25 m; l = 18 ml, Sc = 800 mp S = 12000 mp; L = 600 ml; V lac = 30.000 mc	1998	3.900.000.000	Investiție aprobată prin HGR nr. 356/1994 beneficiar Consiliul județean Buzău
	1.4.6.	LAC DE ACUMULARE (artificial) com. Mînzălești		1998	25.000.000	Modificată prin Hotărârea Consiliului Județean Buzău nr. 138/2011
	1.8.3.	PRIZĂ DE APĂ comuna MÎNZĂLEȘTI	PRIZĂ DE FUND dn 1400 mm, grătar fix 1500 x 1500 mm OL Dn 219 x 8 mm PN 6 at., L = 0,7 km	1997	7.000.000	
	1.8.6.	CONDUCTĂ RACORD LA STAȚIA TRATARE comuna MÎNZĂLEȘTI	clădire S+P+H cu laborator, Sc = 154,00 mp; Sdesf = 462 mp; g = 27 l/s	1998	8.000.000	
	1.8.8.	STAȚIE TRATARE A APEI, comuna MÎNZĂLEȘTI	- FILTRE RAPIDE - 2 decantare - stație clorinare	1998	1.800.000.000	

Nr. crt.	Codul de clasificare	Denumirea bunului	Elemente de identificare	Anul dobândirii sau, după caz, al dării în folosință	Valoarea de inventar (lei)	Situția juridică actuală
	1.8.1.3.	CONSTRUCȚII ȘI INSTALAȚII TEHNOLOGICE PENTRU ALIMENTĂRI CU APĂ COMUNA MÎNZĂLEȘTI	<ul style="list-style-type: none"> - Sc = 220 mp - realizate în 2 și 3 trepte cu piatră de râu, pe fundație beton - L = 1,30 km; V = 9800 mc; Sc = 3900 mp OL 219x8 mm, PN 18 at. 	1996	80.000.000	
	1.4.2.	DIGURI DE APĂRARE - GABIOANE COMUNA MÎNZĂLEȘTI	<p>funcționare gravitațională L = 9,2 km, montaj subteran; h = 1,20 m, traseu paralel cu drumul comunal și DJ 203 K, Sc = 1940 mp</p> <p>OL DN 100 mm, L = 0,6 km, PN 6 at., montaj subteran h = 1,2 m, Sc = 60 mp</p>	1997	320.000.000	
	1.8.6.	CONDUCTĂ ADUCȚIUNE comuna MÎNZĂLEȘTI	<p>suprateran, beton armat V = 300 mc, instalații hidraulice și electrice Sc = 110 mp</p> <p>OL 219 x 8 mm; PN 18 at., funcționare gravitațională, L=3 km, montaj subteran, h = 1,20 traseu paralel cu DJ 203 K, Sc = 660 mp</p>	1997	2.650.000.000	
	1.8.6.	CONDUCTĂ RACORD REZERVOR 300 mc, comuna MÎNZĂLEȘTI	<p>suprateran, beton armat V = 300 mc, instalații hidraulice și electrice Sc = 110 mp</p>		160.000.000	
	1.8.11.	REZERVOR COMPENSARE 300 MC, comuna MÎNZĂLEȘTI			315.000.000	
	1.8.6.	CONDUCTĂ ADUCȚIUNE comuna VINTILĂ VODĂ			800.000.000	

Nr. crt.	Codul de clasificare	Denumirea bunului	Elemente de identificare	Anul dobândirii sau, după caz, al dării în folosință	Valoarea de inventar (lei)	Situația juridică actuală
	1.8.11.	REZERVOR COMPENSARE 300 MC, comuna SÎRBEȘTI, comuna VINTILĂ VODĂ			320.000.000	
86.	1.6.2.	UNITATE CU DESTINAȚIA ÎNVĂȚĂMÂNT SPECIAL	Situată în municipiul Buzău, Str. Horticolei nr. 56, Destinație - Centrul școlar pentru educație incluzivă Buzău, C1 - Sc totală = 936 mp, din care: Centrul școlar pentru educație incluzivă - S + P + 2E, Sc = 757,5 mp și extindere - S + P + 2E, Sc = 178,5 mp. Suprafață teren = 4.817 mp, Vecinătăți: N - Str. Horticolei, S - Centrul rezidențial pentru copilul cu handicap nr. 9, V - Liceul special pentru deficienți de vedere, E - proprietate particulară“;	2004 și 2012 extindere	440.925,10 (valoare construcții) , 1.557.392,04 (valoare extindere) și 708.099 (valoare teren)	Hotărârea Guvernului nr.1348/2001, Hotărârea Consiliului Județean Buzău nr.15/2017, Carte Funciară nr. 58442 ; Proces verbal de recepție finală nr. 13302/17.10.2016 ; Completată prin Hotărârea Guvernului nr.1974/2004 Modificată prin Hotărârea Guvernului nr. 860/2017
87.	1.6.2	CĂMIN PENTRU PERSOANE VÂRSTNICE "ALECU BAGDAT"	Situat în municipiul Rm. Sărat, strada Păun Pincio nr.13 C1 – Construcție socială, Sc = 669 mp C2 – Construcție socială, Sc = 121 mp	2006		Hotărârea Consiliului Județean Buzău nr. 34/2005 Trecerea în domeniul public al județului prin

Nr. crt.	Codul de clasificare	Denumirea bunului	Elemente de identificare	Anul dobândirii sau, după caz, al dării în folosință	Valoarea de inventar (lei)	Situția juridică actuală
			<p>C3 – Anexă, Sc = 19 mp</p> <p>C4 – Bazin apă, Sc = 15 mp</p> <p>C5 – Anexă, Sc = 126 mp</p> <p>C6 – Anexă, Sc = 153 mp</p> <p>C7 – Anexă, Sc = 98 mp</p> <p>C8 – Anexă, Sc = 28 mp</p> <p>C9 – Anexă, Sc = 26 mp</p> <p>Suprafață teren = 4377 mp</p> <p>Vecinătăți: N – proprietate particulară fără număr cadastral, proprietate particulară nr. cadastral 35377, proprietate particulară nr. cadastral 35379 E – proprietate particulară fără număr cadastral S – proprietate particulară nr. cadastral 36084, proprietate particulară nr. cadastral 36125</p>		<p>1.007.027,27</p> <p>482.564</p>	<p>Hotărârile Consiliului Local Rm Sărat nr.201/2006 și nr.42./2007</p> <p>Completare prin Hotărârea Consiliului Județean Buzău nr. 127/2009 și nr.92/2019</p> <p>Cartea Funciară nr. 30978-</p> <p>Modificată prin Hotărârea Consiliului Județean Buzău nr.107/2016</p>

Nr. crt.	Codul de clasificare	Denumirea bunului	Elemente de identificare	Anul dobândirii sau, după caz, al dării în folosință	Valoarea de inventar (lei)	Situația juridică actuală
			V – proprietate particulară nr. cadastral 36125, proprietate particulară nr. cadastral 33367			
88.	1.6.2	COMPLEX DE SERVICII PENTRU COPILUL CU HANDICAP NR. 14 RM. SĂRAT	Situat în municipiul Rm. Sărat, strada Privighetorilor nr. 3 C1 – Construcție socială P+1, Sc = 596 mp, C2 – Anexă, Sc = 58 mp, C3 – Casa tip familial „Prâslea cel voinic”, Sc = 351 mp, nivel de înălțime, pereți din zidărie portantă C4 – Casa tip familial „Ileana Cosânzeana”, Sc = 350 mp, nivel de înălțime, pereți din zidărie portantă Suprafață teren = 5.796 mp Vecinătăți: N – proprietate particulară nr. cadastral 36028, proprietate particulară nr. cadastral 36027 E – proprietate particulară nr. cadastral 36028,	2006	967.492,89 1.300.972,77 1.300.972,77 383.405	Hotărârea Consiliului Județean Buzău nr. 49/2006 Trecerea în domeniul public al județului prin Hotărârea Consiliului Local Rm Sărat nr. 117/2006 Completare prin Hotărârea Consiliului Județean Buzău nr. 127/2009 Cartea Funciară nr. 30709

Nr. crt.	Codul de clasificare	Denumirea bunului	Elemente de identificare	Anul dobândirii sau, după caz, al dării în folosință	Valoarea de inventar (lei)	Situția juridică actuală
			<p>proprietate particulară nr. cadastral 30282</p> <p>S – proprietate particulară nr. cadastral 30282</p> <p>V – proprietate particulară nr. cadastral 34352,</p> <p>proprietate particulară nr. cadastral 36025</p>			
89.	1.6.2	GALERIILE DE ARTĂ	<p>Situat în municipiul Buzău, B-dul N. Bălcescu nr. 37,</p> <p>Construcție administrativă, Sc = 569 mp,</p> <p>Teren aferent construcției = 640 mp</p> <p>Vecinătăți: NE – Str. Colonel Ion Buzoianu</p> <p>NV – B-dul N. Bălcescu</p> <p>SE – str. Mică</p> <p>S – proprietatea publică a municipiului Buzău</p> <p>SV – nr. cadastral 24556</p>	1979	112.239,01	<p>Completare prin Hotărârea Consiliului Județean Buzău nr.88/2011</p> <p>Cartea funciară nr.70795</p> <p>Modificată prin Hotărârea Consiliului Județean Buzău nr. 126/2017</p>

Nr. crt.	Codul de clasificare	Denumirea bunului	Elemente de identificare	Anul dobândirii sau, după caz, al dării în folosință	Valoarea de inventar (lei)	Situția juridică actuală
90.	1.6.8	TEREN SIT ARHEOLOGIC CÎRLOMĂNEȘTI	<p>Situat în satul Cîrlomănești, comuna Vernești, județul Buzău,</p> <p>Tarla 25, Parcela 967</p> <p>Suprafață teren aferent = 5.000 mp</p> <p>Vecinătăți: N - proprietate particulară fără număr cadastral</p> <p style="padding-left: 40px;">E – proprietate particulară nr. cadastral 24556</p> <p style="padding-left: 40px;">S – proprietate particulară nr. cadastral 24597</p> <p style="padding-left: 40px;">V – proprietate particulară fără număr cadastral</p>	2013	259.546,00 70.000,00	<p>Hotărârea Consiliului Județean Buzău nr. 131/2013</p> <p>Contractul de vânzare-cumpărare nr.1535/2013</p> <p>Cartea Funciară nr. 23034</p> <p>Completare prin Hotărârea Consiliului Județean Buzău nr. 131/2013</p>
91.	1.6.2	SECȚIE EXTERIOARĂ A SPITALULUI JUDEȚEAN DE URGENȚĂ BUZĂU – MATERNITATEA BUZĂU	<p>Situată în municipiul Buzău, str. Victoriei, nr. 18</p> <p>C10 – Corp principal S+P+4E, cu structura de rezistență din cadre de beton cu pereți structurali în jurul scării centrale.</p> <p>Subsol = 1867 mp, Sparter = 1867 mp, Setaj = 5506 mp</p> <p>C11 – Anexă stație oxigen, Sc = 19 mp.</p> <p>C12 – Stație oxigen, Sc = 71 mp</p>	3	91.151.597,19	<p>Completare prin Hotărârea Consiliului Județean Buzău nr. 208/2013</p> <p>Procese -verbale de recepție la terminarea lucrărilor nr. 6498/2012 și nr.10774/2013;</p> <p>Cartea Funciară nr. 51520</p> <p>Modificată prin Hotărârea Consiliului</p>

Nr. crt.	Codul de clasificare	Denumirea bunului	Elemente de identificare	Anul dobândirii sau, după caz, al dării în folosință	Valoarea de inventar (lei)	Situația juridică actuală
			<p>C13 – Centala termica, Sc = 42 mp</p> <p>C14 – Post transformare energie electrică, Sc =13 mp</p> <p>C15 – Post transformare energie electrică, Sc = 14 mp</p> <p>Suprafață teren = 4376 mp</p> <p>Vecinătăți: N – drum</p> <p>E – proprietate particulară nr. cadastral 59306,</p> <p>proprietate particulară nr. cadastral 58973,</p> <p>proprietate particulară nr. cadastral 61715</p> <p>S – proprietate particulară nr. cadastral 6328,</p> <p>proprietate particulară fără număr cadastral</p> <p>V – proprietate particulară nr. cadastral 52594,</p> <p>proprietate particulară fără număr cadastral</p>		1.305.066,00	Județean Buzău nr. 126/2017

Nr. crt.	Codul de clasificare	Denumirea bunului	Elemente de identificare	Anul dobândirii sau, după caz, al dării în folosință	Valoarea de inventar (lei)	Situția juridică actuală
92.	1.6.2	SECȚIE EXTERIOARĂ A SPITALULUI JUDEȚEAN DE URGENȚĂ BUZĂU – CENTRU DE SĂNĂTATE MULTIFUNCȚIONAL PÂRSCOV	Situată în Sat Pîrscov, Comuna Pîrscov, Județul Buzău, Tarla 189 C1 – Clădire pază, Sc = 11 mp C2 – Post trafo, Sc = 5 mp C3 – Clădire interne, Sc = 321 mp C4 – Pediatrie, Sc = 136 mp C5 – Bucătărie, Sc = 163 mp C6 – Pavilion Interne și Farmacie laborator, Sc = 443 mp C7 – Clădire veche birouri, Sc = 90 mp C8 – Magazie materiale, Sc = 30 mp C9 – Pivniță, Sc = 15 mp C10 – Canal termic, Sc = 35 mp C11 – Centrală termică, Sc = 114 mp C12 – Garaj, Sc = 23 mp C13 – Garaj, Sc = 109 mp	2014	4.078.723,42	Trecerea în domeniul public al județului prin Hotărârea Consiliului Local Pârscov nr. 2/2014 Completare prin Hotărârea Consiliului Județean Buzău nr.41/2014 Cartea Funciară nr. 21045 Modificată prin Hotărârea Consiliului Județean Buzău nr. 126/2017

Nr. crt.	Codul de clasificare	Denumirea bunului	Elemente de identificare	Anul dobândirii sau, după caz, al dării în folosință	Valoarea de inventar (lei)	Situția juridică actuală
			C14 – Remiză, Sc = 134 mp C15 – Maternitate și Substație ambulanță, Sc = 290 mp C16 – Pavilion chirurgie, Sc = 502 mp Suprafață teren = 8147 mp Vecinătăți: N – proprietate particulară nr. cadastral 20807, proprietate particulară nr. cadastral 20875, E – drum, S – drum, V – drum			
93.	1.6.2.	SEDIU AL COMISIEI JUDEȚENE PENTRU PROTECȚIA COPILULUI	Situat în municipiul Buzău, strada Pompiliu Ștefu nr.1 Construcție socială, Sc = 176,99 mp Suprafață teren = 248 mp Vecinătăți: N – proprietatea publică a municipiului Buzău E – proprietatea publică a municipiului Buzău S – proprietate particulară fără număr cadastral V – drum	2015	350.583,77 303.391,36	Contractul de vânzare-cumpărare nr.2577/19.11.2015 Completare prin Hotărârea Consiliului Județean Buzău nr.23/2016 Cartea Funciară nr.61718 Modificată prin Hotărârea Consiliului Județean Buzău nr. 82/2016

Nr. crt.	Codul de clasificare	Denumirea bunului	Elemente de identificare	Anul dobândirii sau, după caz, al dării în folosință	Valoarea de inventar (lei)	Situația juridică actuală
94.	-	TEREN VULCANII NOROIOȘI	<p>Situat în comuna Scorțoasa, punctul Fierbători (Vulcanii Noroioși), Județul Buzău, Tarla 261, (destinație parcare)</p> <p>Suprafață teren = 1200 mp</p> <p>Vecinătăți: N – E – S – proprietate particulară nr. cadastral 20011</p> <p>V – drum</p>	2006	30.682	<p>Hotărârea Consiliului Județean Buzău nr.84/2006</p> <p>Contract de donație nr.1864/2006</p> <p>Carte Funciară nr. 20012</p> <p>Completare prin Hotărârea Consiliului Județean Buzău nr.82/2016</p>
95.	-	TEREN INTRAVILAN	<p>Situat în municipiul Rm. Sărat, tarlăua 31, parcela A153</p> <p>Suprafața teren = 20.000 mp</p> <p>Vecinătăți: N – proprietate particulară fără număr cadastral</p> <p>E – proprietate particulară nr. cadastral 36203</p> <p>S – proprietate particulară fără număr cadastral</p> <p>V – proprietate particulară fără număr cadastral</p>	2007	340.918	<p>Hotărârea Guvernului nr. 203/2007</p> <p>Cartea Funciară nr. 35436</p> <p>Completare prin Hotărârea Consiliului Județean Buzău nr. 92/2019</p>

Nr. crt.	Codul de clasificare	Denumirea bunului	Elemente de identificare	Anul dobândirii sau, după caz, al dării în folosință	Valoarea de inventar (lei)	Situția juridică actuală
96.	1.6.2.	TEREN INTRAVILAN	<p>Situat în municipiul Rm. Sărat, Soseaua Podgoriei, nr. 1B, județul Buzău</p> <p>Construcție C1 – Sc = Sd = 624 mp</p> <p>Suprafață teren = 4714 mp</p> <p>Vecinătăți: N – proprietate particulară nr. cadastral 36004</p> <p>E – proprietate particulară nr. cadastral 36389</p> <p>S – proprietate particulară fără număr cadastral</p> <p>V – proprietate particulară fără număr cadastral</p>	2019	2.060,84 223.139,55	<p>Hotărârea Consiliului Județean Buzău nr.60/2018</p> <p>Trecerea prin Hotărârile Consiliului Local Municipal Rm. Sărat nr. 126/2018 și nr. 295/2018</p> <p>Act de dezmembrare nr.266/2019</p> <p>Cartea Funciară nr. 36390</p> <p>Completare prin Hotărârea Consiliului Județean Buzău nr. 92/2019</p>
97.	-	TEREN INTRAVILAN	<p>Situat în municipiul Rm. Sărat, strada Industriei, nr. 2B, județul Buzău</p> <p>Lotul 1 – Suprafață = 600 mp</p> <p>Lotul 2 – Suprafață = 600 mp</p>	2019	96.103,91	<p>Hotărârea Consiliului Județean Buzău nr.60/2018</p> <p>Hotărârea Consiliului Local Municipal Rm. Sărat nr. 294/2018</p> <p>Modificată prin Hotărârea Consiliului Județean Buzău nr.18/2019</p>

Nr. crt.	Codul de clasificare	Denumirea bunului	Elemente de identificare	Anul dobândirii sau, după caz, al dării în folosință	Valoarea de inventar (lei)	Situația juridică actuală
						Cartea Funciară lot 1 - nr.36542 Cartea Funciară lot 2 - nr.36543
98.	1.6.4.	SEDIU ADMINISTRATIV	Situat în municipiul Buzău, str. Nicolae Bălcescu, nr. 48, județul Buzău C1 – Hală Producție, Sc = 311 mp, Sd = 311 mp C2 – Cabină poartă, Sc = 33 mp, Sd = 33 mp C3 – Hală Producție, Sc = 515 mp, Sd = 515 mp C4 – Birou, Sc = 11 mp, Sd = 11 mp C5 – Clădire birouri, Sc = 117 mp, Sd = 234 mp C6 – Grup sanitar, Sc = 6 mp, Sd = 6 mp C7 – Magazie, Sc = 9 mp, Sd = 9 mp C8 – Magazie, Sc = 7 mp, Sd = 7 mp C9 – Magazie, Sd = 156 mp C10 – Magazie, Sd = 43 mp	2020	1.834.444,34	Contract vânzare-cumpărare nr.3308/2018 Completare prin Hotărârea Consiliului Județean Buzău nr.92/2019 Modificare prin Hotărârea Consiliului Județean Buzău nr.119/2019 Act de alipire nr 2438/2019 Cartea funciară nr. 69760

Nr. crt.	Codul de clasificare	Denumirea bunului	Elemente de identificare	Anul dobândirii sau, după caz, al dării în folosință	Valoarea de inventar (lei)	Situația juridică actuală
			<p>Suprafață teren = 2995 mp</p> <p>Vecinătăți: N – Aleea Dumbrava și proprietate particulară</p> <p>E – proprietate particulară</p> <p>S – domeniul public al statului</p> <p>V – proprietate particulară</p>		3.599.177,73	
99	1.6.2	MUZEUL CHIHLIMBARULUI	<p>Situat în comuna Colți, județul Buzău, T 30</p> <p>Construcții administrative și social culturale</p> <p>Sc = 153 mp, Sd = 285 mp</p> <p>Suprafață teren = 1705 mp</p> <p>Vecinătăți: N – Ds</p> <p>E – DJ</p> <p>S – Școala Colți</p> <p>V – nr. cadastral 20014</p>	2019	109.519,20 (imobil)	<p>Hotărârea Consiliului Județean Buzău nr. 45/2017</p> <p>Trecerea în domeniul public al județului prin Hotărârea Consiliului Local Colți nr. 1/2019</p> <p>Cartea funciară nr. 20160</p>
100	1.6.2	TEREN INTRAVILAN LIBER DE CONSTRUCȚII	<p>Situat în municipiul Buzău, b-dul Nicolae Bălcescu, nr. 40,</p> <p>Teren intravilan având categoria de folosință curți și construcții,</p> <p>Vecinătăți: N – nr. cadastral 7119 (proprietate</p>	2003	1.782.333,00	<p>Act de lotizare nr. 3790/16.09.2010,</p> <p>Carte Funciară nr. 59656</p> <p>Completare prin Hotărârea Consiliului</p>

Nr. crt.	Codul de clasificare	Denumirea bunului	Elemente de identificare	Anul dobândirii sau, după caz, al dării în folosință	Valoarea de inventar (lei)	Situția juridică actuală
			<p>privată), nr. 6999 (proprietate privată) și Str. Colonel Ion Buzoianu – domeniu public local – nr. cadastral 68434</p> <p>E – S – nr. cadastral 59658 domeniu public județean Corp de clădire Centrul Muzeal "I.C Brătianu" Buzău</p> <p>V – Arhivele statului – domeniu public national – nr. cadastral 63687, nr. cadastral 2868 – proprietate privată, nr. cadastral 6307 – Biserica Catolică</p> <p>Teren intravilan aferent = 2978 mp,</p>			Județean Buzău nr. 118/2019
101	1.6.2	CLĂDIRE ȘI TEREN AFERENT - Centrul de zi pentru copiii cu dizabilități "Dumbrava Minunată" Buzău	<p>Situat în municipiul Buzău, b-dul Nicolae Bălcescu, Nr. 40,</p> <p>Suprafață construită = 331 mp cu destinația de construcții administrative și social – culturale, regim de înălțime subsol parțial +P+1E, structură de rezistență pe diafragme din zidărie simplă și</p>	2003	1.267.532,91	<p>Hotărârea Consiliului Județean Buzău nr. 111/2009</p> <p>Proces Verbal de recepție finală nr.</p>

Nr. crt.	Codul de clasificare	Denumirea bunului	Elemente de identificare	Anul dobândirii sau, după caz, al dării în folosință	Valoarea de inventar (lei)	Situția juridică actuală
			<p>planșee din beton armat, categoria de folosință curți și construcții,</p> <p>Vecinătăți: N – Str. Colonel I. Buzoianu – domeniu public local – nr. cadastral 68434</p> <p>S – E – V – Corp de clădire – Centrul Muzeal "I.C. Brătianu" Buzău, domeniu public al județului – nr. cadastral 59658</p> <p>Teren intravilan aferent = 967 mp</p>		578.749,50	<p>31888/22.07.2015 și nr.36304/21.08.2015</p> <p>Act de lotizare nr. 3790/16.09.2010</p> <p>Carte Funciară nr. 59657</p> <p>Completare prin Hotărârea Consiliului Județean Buzău nr. 118/2019</p>
102	1.6.2	<p>CORP DE CLĂDIRE CU FUNCȚIUNEA DE ACTIVITĂȚI CULTURALE – Centru muzeal "I.C. Brătianu" Buzău</p>	<p>Situat în municipiul Buzău, b-dul Nicolae Bălcescu, Nr. 40,</p> <p>Suprafața construită = 1479 mp, cu destinația de construcții administrative și social culturale, regim de înălțime subsol parțial +P+1E, structură zid de cărămidă, categoria de folosință curți și construcții,</p> <p>Vecinătăți: N – teren intravilan aflat în domeniul public al județul Buzău – nr. cadastral 59656, str. Colonel Ion Buzoianu - nr. cadastral 68434,</p> <p>E – Clădire și teren aferent Centrul de zi</p>	2003	1231,43	<p>Act de lotizare nr. 3790/16.09.2010</p> <p>Hotărârea Consiliului Județean Buzău nr. 196/2017</p> <p>Carte Funciară nr. 59658.</p> <p>Completare prin Hotărârea Consiliului Județean Buzău nr. 118/2019</p>

Nr. crt.	Codul de clasificare	Denumirea bunului	Elemente de identificare	Anul dobândirii sau, după caz, al dării în folosință	Valoarea de inventar (lei)	Situația juridică actuală
			<p>pentru copiii cu dizabilități "Dumbrava Minunată" Buzău – nr. cadastral 59657</p> <p>S – b-dul Nicolae Bălcescu domeniu public local – nr. cadastral 67221,</p> <p>V – Arhivele Statului domeniu public național – nr. cadastral 63687</p> <p>Teren intravilan aferent = 5316 mp</p>		3.181.685,50	
103	1.6.2.	CĂMIN PENTRU PERSOANE VÂRSTNICE	<p>Situat în comuna Vintilă Vodă, județul Buzău</p> <p>Clădiri : Lot 1- Sd =1071 mp ; Lot 2-Sd = 52 mp</p> <p>Clădire - Sc = 256 mp</p> <p>Teren aferent = 9.002 mp</p>	2017	În evaluare	<p>Trecut în domeniul public al județului prin Hotărârea Consiliului Local Vintilă Vodă nr.43/2017</p> <p>Hotărârea Consiliului Județean Buzău nr.282/2017</p>
104	1.6.2.	CENTRUL DE ASISTENȚĂ MEDICO-SOCIALĂ POGOANELE	<p>Situat în orașul Pogoanele, strada Unirii nr.76</p> <p>Clădire - Sc= 1095,80 mp</p> <p>Clădire corp administrativ- Sc.204 mp, Centrala termică Sc-132,60 mp,</p> <p>Carte funciară-în curs de elaborare</p>	2020	În evaluare	Trecut în domeniul public al județului prin Hotărârea Consiliului Local al Orașului Pogoanele nr.28/2020

Nr. crt.	Codul de clasificare	Denumirea bunului	Elemente de identificare	Anul dobândirii sau, după caz, al dării în folosință	Valoarea de inventar (lei)	Situția juridică actuală
105		TEREN INTRAVILAN	Situată în municipiul Buzău, tarlăua 37, parcela A668 Sc = 22 mp, Sd = 22 mp Suprafața teren = 3,63 ha	2007	1.082.715,46	Trecut în proprietatea publică a județului prin Hotărârea Guvernului nr. 203/2007
106	1.6.2.	BIROURI ADMINISTRATIVE	Parte din imobilul situat în municipiul Buzău, strada Christigii nr. 8-10: - număr încăperi – 13 (parter – 10; etaj I-3) -suprafață utilă – 178,50 mp; Nr. înregistrare în inventarul domeniului – 111.464 (parțial) public al statului	2004	73.151,34	Trecute în proprietatea publică a județului Buzău prin Hotărârea Guvernului nr. 2344/2004
107	1.3.7.	DRUM JUDEȚEAN NR. 203P	L = 2,8 km Origine: km 5+930 din DN22 (Rm. Sărat – Brăila) Destinație: Rubla (Râmnicelu – Rubla) Îmbrăcămintă: drum asfaltat 2,7 km L=2,7 km, lpc = 6,00 m, lp = 8,00 m Drumul se află pe raza comunei Râmnicelu de la km 0+000 +2+100 și pe raza com. Valea Râmnicului de la km 2+100 la km 2+700 Podete tubulare	2008	859.000,00	Drum județean clasificat din drum comunal prin Hotărârea Consiliului Județean Buzău nr.43/2008 și Hotărârea Guvernului nr.48/2008 Modificată prin Hotărârea Consiliului Județean Buzău nr. 121/2011

Nr. crt.	Codul de clasificare	Denumirea bunului	Elemente de identificare	Anul dobândirii sau, după caz, al dării în folosință	Valoarea de inventar (lei)	Situația juridică actuală
			Km 0+000 L=10 m, lpc = 6 m, Rigolă dalată pe partea stângă L = 50m			
108	1.3.7.	DRUM JUDETEAN NR. 220A	L =5.8 km Drum asfalt Origine: Policiori (102F) -Vulcanii Noroiosi Km 0=000 +km 5=800 Podete tubulare Km 0+300 -1 buc, L =6.3 m Km 0+950 -1 buc, L =6.00 m Km 1+100 -1 buc ,L =6.6 m Km 1+400 -1 buc ,L =15 m Km 1+500 +km 1+600 – 2buc ,L =10.6 m Km 1+700 +km 4+300 +km 4 +600 -3 buc,	2010	5.369.000	Drum județean clasificat din drum comunal prin Hotărârile Consiliului Județean Buzău nr.15/2008, nr.65/2009 și Hotărârea Guvernului nr.782/2014 Modificată prin Hotărârea Consiliului Județean Buzău nr. 121/2011

Nr. crt.	Codul de clasificare	Denumirea bunului	Elemente de identificare	Anul dobândirii sau, după caz, al dării în folosință	Valoarea de inventar (lei)	Situția juridică actuală
			L =9.6m Km 2+100 +km 2 +200 +km – 2 buc,L=14.3 Km 2+300 +km2 +400 +km 2 +460 -3buc, L=14.3 Km 2+800 +3 +000 +3+200 – 3 buc, L=9m. Km 3+200 +km 3+500 – 2 buc,L=8.6m			
		Pod din BA	Km 3 +700 L=32 m ,lpc= 7m b=7=2x1.00=9m			
		Pod din BA	Km 4 +100 L =21m ,lpc =7m b=7+2x1.00=9m			
			Gabioane Km 0+300 partea stanga L=16.5 m h=1.5m Km 0+350 partea stanga			

Nr. crt.	Codul de clasificare	Denumirea bunului	Elemente de identificare	Anul dobândirii sau, după caz, al dării în folosință	Valoarea de inventar (lei)	Situația juridică actuală
			L=13.5m h =4.9 Km 5+200 partea stg. L=23 m h= 3.6 m			
109	1.3.7.	DRUM JUDETEAN 203 F	L=2.19 km Incepe pe intrarea in DN10 (Magura) se termina in DJ 203L(Robesti) Drum asfalt	2011	In evaluare	Drum județean clasificat din drum comunal prin Hotărârile Consiliului Județean Buzău nr.151/2011și Hotărârea Guvernului nr.782/2014
			Podete tubulare Km 0+400 +km 0+600 -2 buc L =7.85m Km 0+000+km 1+100 -1 buc L =7.85m			
		Pod din BA peste raul Buzau	Km 1+850 L =185 m ,lpc =10m			

Nr. crt.	Codul de clasificare	Denumirea bunului	Elemente de identificare	Anul dobândirii sau, după caz, al dării în folosință	Valoarea de inventar (lei)	Situația juridică actuală
			b =10 +2x1.2 =12.4m			
110	1.3.7.	DRUM JUDETEAN 204 D	L =5,75 km Origine DJ203 D -Tintesti-DN2B Drum asfalt lpc =6m	2008	1.712.300	Drum județean clasificat din drum comunal prin Hotărârile Consiliului Județean Buzău nr.166/2007și Hotărârea Guvernului nr.1263/2008 Modificată prin Hotărârea Consiliului Județean Buzău nr. 121/2011
			Podete beton Km 2+800 +km 3 +200 -2 buc L = 8m Km 4+000 +km 5+500 -2 buc L = 8m			
111	1.3.7.	DRUM JUDETEAN 102 I	Origine:Carlighu Mic(DJ102H)-Smarda-Mitropolia(DJ203D) Km 0+000 +km 6+350 drum balastat Km 6=350 +km 10+553 drum asfalt L =10.553 km lpc=6 m	2008	1.849.900	Drum județean clasificat din drum comunal prin Hotărârile Consiliului Județean Buzău nr.166/2007și Hotărârea Guvernului nr.1263/2008 Modificată prin Hotărârea Consiliului Județean Buzău nr. 121/2011

Nr. crt.	Codul de clasificare	Denumirea bunului	Elemente de identificare	Anul dobândirii sau, după caz, al dării în folosință	Valoarea de inventar (lei)	Situația juridică actuală
112	1.3.7.	DRUM JUDETEAN 205 A	L = 6,7km Origine km 0 +000 DN1B Lipia- se termina Km 6+ 700 DJ205 Ciobanoaia. Km 0+000 +km 2 +900 drum asfalt. Km 2+900 +km 3+400 drum BA. Km 3+400 +km 6+700 drum balastat	2008	1.083.500	Drum județean clasificat din drum comunal prin Hotărârile Consiliului Județean Buzău nr.166/2007și Hotărârea Guvernului nr.1263/2008 Modificată prin Hotărârea Consiliului Județean Buzău nr. 121/2011
			Aliniamente de plopi Km 0 +350 +km +km 1+000 partea stg. +dr			
			POD DIN BA Km 5+500 L =13.8 m , l=8m b=8.0+2x1.1 =10.2m			
			POD DIN BA Km 5+700 L=14.2 l+8.2 b=8.2 +2x1.2 =10.6m			
113	1.3.7.	DRUM JUDETEAN 205 B	L =7.55 km Drum asfalt Origine: DN1B (Sahateni)-DJ205(Naieni)	2011	In evaluare	Drum județean clasificat din drum comunal prin Hotărârile Consiliului Județean Buzău nr.89/2011și Hotărârea Guvernului nr.782/2014
		POD DIN BA	Km 2+150			

Nr. crt.	Codul de clasificare	Denumirea bunului	Elemente de identificare	Anul dobândirii sau, după caz, al dării în folosință	Valoarea de inventar (lei)	Situația juridică actuală
			L=31.5 m lpc.=7.00m b = 7.00 +2x0.6 =8.2m			
			Podet tubular camera cadere si rigola carosabila Km 7 +250 -1 buc. L =9.6m l =2.1 m			
			Ziduri de sprijin Km 5+320 +km 5+420 partea stanga L=100 h=0.95m Km 6+800 +km 6+860 partea dreapta L =60m h =0.65 m Km 7+000 +km 7+100 partea stanga L=250 m h = 0.95m Km 7+100 +km 7+250 partea dreapta L =150 m h =0.65 m Km 7+300 +km 7+400 partea dreapta L =100 m h =0.65 m Aliniamente de plopi			

Nr. crt.	Codul de clasificare	Denumirea bunului	Elemente de identificare	Anul dobândirii sau, după caz, al dării în folosință	Valoarea de inventar (lei)	Situația juridică actuală
			Km 1+700 +km 2+000 partea stanga Km 2+200 =km 2+600 ambele parti Km 2+900 +km 3+200 ambele parti Km 3+400 +km 3+500 partea stanga Km 3+500 +km 3+800 ambele parti Km 6+400 +km 6+700 ambele parti			
Secțiunea II: Bunuri mobile						
1.		FOND CARTE DIN BIBLIOTECA JUDEȚEANĂ "V. VOICULESCU"	Biblioteca județeană "V. Voiculescu" - Număr de volume total = 245.210, din care: - manuscrise și carte rară (colecții speciale) = 6484	1893 - 1999	2.035.246,31	Hotărârea Guvernului nr. 1348/2001 Hotărârea Consiliului Județean Buzău nr. 35/2017
2.		COLECȚIE REPREZENTATIVĂ CU PIESE DE ETNOGRAFIE ȘI ARTĂ POPULARĂ CU VALOARE DE UNICAT	Nr. piese = 47	1997 - 1999	432,50	Hotărârea Guvernului nr. 1348/2001

Nr. crt.	Codul de clasificare	Denumirea bunului	Elemente de identificare	Anul dobândirii sau, după caz, al dării în folosință	Valoarea de inventar (lei)	Situația juridică actuală
		AFLATĂ ÎN INVENTARUL CENTRULUI JUDEȚEAN DE CONSERVARE ȘI VALORIFICARE A TRADIȚIEI ȘI CREAȚIEI POPULARE BUZĂU				Hotărârea Consiliului Județean Buzău nr. 35/2017
3.		COLECȚIA DE ARHEOLOGIE	Compusă din 10.963 obiecte din ceramică, piatră, os, bronz, argint, aur	1938 - 1999	1.549.872,00	Hotărârea Guvernului nr. 1348/2001 Hotărârea Consiliului Județean Buzău nr. 35/2017
4.		COLECȚIA DE ETNOGRAFIE	Compusă din 2625 obiecte: țesături, piese de port, unelte, obiecte de uz casnic și gospodăresc	1970 - 1998	177.285,00	Hotărârea Guvernului nr. 1348/2001 Hotărârea Consiliului Județean Buzău nr. 35/2017
5.		COLECȚIA NUMISMATICĂ	Compusă din 13.299 obiecte: monede din aur, argint, metal comun, bancnote, jetoane, sigilii, bijuterii, medalii, decorații, plachete.	1975 - 1998	In colecția de istorie	Hotărârea Guvernului nr. 1348/2001 Hotărârea Consiliului Județean Buzău nr. 35/2017
6.		COLECȚIA DE ȘTIINȚELE NATURII	Compusă din 809 obiecte: roci, pietre semiprețioase - chihlimbar, bijuterii (colecția Colți)	1975 - 1998	In colecția de istorie	Hotărârea Guvernului nr. 1348/2001

Nr. crt.	Codul de clasificare	Denumirea bunului	Elemente de identificare	Anul dobândirii sau, după caz, al dării în folosință	Valoarea de inventar (lei)	Situația juridică actuală
						Hotărârea Consiliului Județean Buzău nr. 35/2017
7.		COLECȚIA DE ISTORIE	Compusă din 21.725.000 obiecte: memoriale, documente, carte veche, arme, mobilier, știință și tehnică	1951 - 1999	250.272,00	Hotărârea Guvernului nr. 1348/2001 Hotărârea Consiliului Județean Buzău nr. 35/2017
8.		COLECȚIA DE ARTĂ	Compusă din 2100 obiecte: artă decorativă, sculptură, pictură și grafică	1965 - 1998	In colectia de etnografie și arte	Hotărârea Guvernului nr. 1348/2001 Hotărârea Consiliului Județean Buzău nr. 35/2017
9.	5.2.2.11	AUTOREMORCHER	Nr. circulație: BZ 03 RDP Nr. identificare: UU 4911012T0088163 Serie motor: 181142	12.1995	90.742.535	Hotărârea Guvernului nr. 1348/2001 Hotărârea Consiliului Județean Buzău nr. 35/2017
10.	3.2.0.6.2.	COMPACTOR TANDEM	Serie motor :3945	12.1995	24.050.895	Abrogată conform Hotărârii Guvernului nr. 934/2008

Nr. crt.	Codul de clasificare	Denumirea bunului	Elemente de identificare	Anul dobândirii sau, după caz, al dării în folosință	Valoarea de inventar (lei)	Situația juridică actuală
11.	3.20.6.2	COMPACTOR TANDEM	Serie motor : M0914	12.1995	24.050.896	Abrogată conform Hotărârii Guvernului nr. 897/2006
12.	5.2.2.3.	AUTOSPECIALĂ LEA	Nr. circulație: BZ 17 RDP Nr. identificare: UU 5N20342SAM75.047 Serie motor: 13448	12.1995	29.493.287	Abrogată conform Hotărârii Guvernului nr. 897/2006
13.	5.2.2.3.	AUTOSPECIALĂ LEA	Nr. circulație: BZ 16 RDP Nr. identificare: UU 5N20342SAM75815 Serie motor: 133878	11.1995	29.516.778	Abrogată conform Hotărârii Guvernului nr. 897/2006
14.	5.2.2.	AUTOSPECIALĂ LEA	Nr. circulație: BZ 18 RDP Nr. identificare: UU 4206371S0099217 Serie motor: 330360	11.1995	48.134.632	Abrogată conform Hotărârii Guvernului nr. 897/2006
15.	5.2.2.19.1.	AUTOATELIER ROCAR	Nr. circulație: BZ 15 RDP Nr. identificare: UU 5T20344SAR75390 Serie motor: 134006	12. 1995	37.778.708	Hotărârea Guvernului nr. 1348/2001 Hotărârea Consiliului Județean Buzău nr. 35/2017
16.	5.2.2.6.	AUTOBASCULANTĂ	Nr. circulație: BZ 06 RDP Nr. identificare: UU 4940020S0088103	12. 1995	76.437.358	Hotărârea Guvernului nr. 1348/2001

Nr. crt.	Codul de clasificare	Denumirea bunului	Elemente de identificare	Anul dobândirii sau, după caz, al dării în folosință	Valoarea de inventar (lei)	Situația juridică actuală
			Serie motor: 22179			Hotărârea Consiliului Județean Buzău nr. 35/2017
17.	5.2.2.20	REMORCĂ TRANSPORT MUNCITORI RTM	Nr circulație: BZ 84 RDP Nr identificare : UXO 230HSPTDAN0001	12.1995	25.154.061	Abrogată conform Hotărârii Guvernului nr. 934/2008
18.	5.2.2.13.	REMORCĂ MONOAX	Nr. circulație: BZ 81 RDP Nr. identificare: UXO 230HSPTDAN0001	12. 1995	12.807.217	Hotărârea Guvernului nr. 1348/2001 Hotărârea Consiliului Județean Buzău nr. 35/2017
19.	5.2.2.13.	REMORCĂ MONOAX	Nr. circulație: BZ 83 RDP Nr. identificare: UXO 130HSPTDAN0002	12. 1995	12.807.217	Hotărârea Guvernului nr. 1348/2001 Hotărârea Consiliului Județean Buzău nr. 35/2017
20.	5.2.2.13.	REMORCĂ MONOAX	Nr. Circulație: BZ 80 RDP Nr. Identificare: UXO 130HSPTDAN0003	12. 1995	12.807.217	Hotărârea Guvernului nr. 1348/2001 Hotărârea Consiliului Județean Buzău nr. 35/2017

Nr. crt.	Codul de clasificare	Denumirea bunului	Elemente de identificare	Anul dobândirii sau, după caz, al dării în folosință	Valoarea de inventar (lei)	Situația juridică actuală
21.	5.2.2.13.	REMORCĂ MONOAX	Nr. Circulație: BZ 82 RDP Nr. Identificare: UXO 130HSPTDAN0004	12.1995	12.807.217	Abrogată conform Hotărârii Guvernului nr. 934/2008
22.	5.2.2.16.	SEMIREMORCĂ TRANSPORT LICHIDE PETROLIERE	Nr. circulație: BZ 80 DAT Nr. identificare: 1201	12. 1995	52.660.671	Hotărârea Guvernului nr. 1348/2001 Hotărârea Consiliului Județean Buzău nr. 35/2017
23..	3.20.3.1.	AUTOBETONIERĂ 5,0 mc	Nr. circulație: BZ 19 RDP Nr. identificare: UU 490482090007357 Serie motor: 180503	11. 1995	109.195.693	Hotărârea Guvernului nr. 1348/2001 Hotărârea Consiliului Județean Buzău nr. 35/2017
24.	3.2.0.6.	MULTICAR	Nr. circulație: BZ 07 RDP Nr. identificare: WMU 2N26811TW001548 Serie motor: 2240461	01. 1997	619.179.617	Hotărârea Guvernului nr. 1348/2001 Hotărârea Consiliului Județean Buzău nr. 35/2017
25.	5.6.7.1.	AUTOÎNCĂRCĂTOR FADROMA	Tip: L 220 Serie motor: PLA2312 Serie sasiu: SV9220000VOF01/522	10. 1997	800.000.000	Hotărârea Guvernului nr. 1348/2001 Hotărârea Consiliului Județean Buzău nr. 35/2017

Nr. crt.	Codul de clasificare	Denumirea bunului	Elemente de identificare	Anul dobândirii sau, după caz, al dării în folosință	Valoarea de inventar (lei)	Situația juridică actuală
26.	3.2.0.6.	AUTOGREDER	Tip: DZ 180-3 Serie motor: 190427 Serie sasiu: 970008	12. 1997	1.156.400.000	Hotărârea Guvernului nr. 1348/2001 Hotărârea Consiliului Județean Buzău nr. 35/2017
27.	5.22.19.1	FREZĂ ZĂPADĂ	Serie sașiu: 160-97-FZ	11.1997	9.440.000	Abrogată conform Hotărârii Guvernului nr. 934/2008
28.	5.22.19.1	FREZĂ ZĂPADĂ	Serie sasiu: 161-97-FZ	11.1997	9.440.000	Abrogată conform Hotărârii Guvernului nr. 934/2008
29.	5.2.2.3.	AUTOSPECIALĂ LEA	Nr. circulație: BZ 09 RDP Nr. identificare: UU 5N20342WAM73516 Serie motor: 138775	02.1998	119.768.699	Hotărârea Guvernului nr. 1348/2001 Hotărârea Consiliului Județean Buzău nr. 35/2017
30.	7.9.1.	STAȚIE TOTALĂ TEODOLIT	Serie: TYBEGOF11ART Nr. 664827 LEIKAAGCH9435	02. 1998	102.060.949	Abrogată prin Hotărârea Consiliului Județean nr.82/2016
31.	4.6.	SET CIURURI CU 6 RAME	Tip: MATEST 0,09; 0,2; 0,6; 1,0; 3,15;+CAPAC+FUND	02. 1998	1.808.939	Hotărârea Guvernului nr. 1348/2001

Nr. crt.	Codul de clasificare	Denumirea bunului	Elemente de identificare	Anul dobândirii sau, după caz, al dării în folosință	Valoarea de inventar (lei)	Situația juridică actuală
						Hotărârea Consiliului Județean Buzău nr. 35/2017
32.	4.6.	SET CIURURI CU 6 RAME	Tip: MATEST 5;8; 10; 20; 25	02. 1998	1.808.939	Hotărârea Guvernului nr. 1348/2001 Hotărârea Consiliului Județean Buzău nr. 35/2017
33.	4.6.	ETUVĂ LABORATOR	Tip: MICROTERM - 01	06.1998	9.062.400	Hotărârea Guvernului nr. 1348/2001 Hotărârea Consiliului Județean Buzău nr. 35/2017
34.	4.5.	VISCOZIMETRU ENGLER	Seria: B 80	03. 1998	17.106.052	Hotărârea Guvernului nr. 1348/2001 Hotărârea Consiliului Județean Buzău nr. 35/2017
35.	4.4.	TRADUCĂTOR TEMPERATURĂ 6 bc x 1.000.001 lei/bc	Tip: TRASTEM - 01 K	06. 1998	6.000.006	Hotărârea Guvernului nr. 1348/2001 Hotărârea Consiliului Județean Buzău nr. 35/2017

Nr. crt.	Codul de clasificare	Denumirea bunului	Elemente de identificare	Anul dobândirii sau, după caz, al dării în folosință	Valoarea de inventar (lei)	Situația juridică actuală
36.	4.4.	INDICATOR MULTICANAL TEMPERATURĂ	Tip: DIGITEM - 04 L	06. 1998	5.811.794	Hotărârea Guvernului nr. 1348/2001 Hotărârea Consiliului Județean Buzău nr. 35/2017
37.	4.5.	COMPACTOR MARSHALL	Tip: B 33 NR 10	03. 1998	37.234.126	Hotărârea Guvernului nr. 1348/2001 Hotărârea Consiliului Județean Buzău nr. 35/2017
38.	4.5.	MALAXOR	Tip: B - 27	03. 1998	44.249.586	Hotărârea Guvernului nr. 1348/2001 Hotărârea Consiliului Județean Buzău nr. 35/2017
39.	4.6.	PRESĂ MARSHALL	Tip: B - 42	05. 1998	45.862.686	Hotărârea Guvernului nr. 1348/2001 Hotărârea Consiliului Județean Buzău nr. 35/2017

Nr. crt.	Codul de clasificare	Denumirea bunului	Elemente de identificare	Anul dobândirii sau, după caz, al dării în folosință	Valoarea de inventar (lei)	Situația juridică actuală
40.	3.22.6.1.	STAȚIE MOBILĂ - 4 bc x 5053557 lei/bc	Serie : LBM 208 Nr. inv.3350 ; Serii: TGX 0564, TGX 0565, TXE 0611-0613; Serii: TYA 0515; TYA 0514 ; TYA0520 ; TYA 0518 ; TYA 0511 ; TXY 1130-1133 ; TXG 1135 ; Serii : TYA 0512 ; TYA 0519 ; TYA 0516 ; TXY 1134.	09.1997	22.812.372	Hotărârea Guvernului nr. 1348/2001, modificată prin H.G. nr.1974/2004 Abrogată prin Hotărârea Consiliului Județean Buzău nr. 82/2016
41.	3.22.6.1.	STAȚIE RADIO MOBILĂ- 9 bc.x5053557lei/bc	Serie: 778TXA0515 778TXA0514 778TYA0512 778TYA0520, 778TYA0519 778TYA0516, 778TYA0511 778TXY1133, 778TXY1130	02.1998	69.399.033	Hotărârea Guvernului nr. 1348/2001 Abrogată prin Hotărârea Consiliului Județean Buzău nr. 82/2016
42.	3.22.6.1	STAȚIE RADIO MOBILĂ- 4bc.x5979255 lei/bc	Serie: 778TXY1135; 78TXY1132 778TXY1134; 778TXY1131	02.1998	23.917.020	Hotărârea Guvernului nr. 1348/2001 Hotărârea Consiliului Județean Buzău nr. 35/2017

Președinte,

Neagu Petre – Emanoil

Membri:
Gavrilă Laurențiu Mihai

Ciolan Liviu
Popovici Maria
Răican Doinița

Oprea Marian

Ene Vali

Secretariat: Baci Mirela

JUDEȚUL BUZĂU
COMISIA SPECIALĂ DE INVENTARIERE A DOMENIULUI PUBLIC ȘI
PRIVAT AL JUDEȚULUI BUZĂU

I N V E N T A R U L
bunurilor care aparțin domeniului privat al județului BUZĂU - forma actualizată 2020

Secțiunea I: Bunuri imobile

Terenuri și clădiri

Nr crt.	Cod de clasifi care	Denumirea bunului	Elementele de identificare	Anul dobândirii	Valoarea de inventar - lei -	Situația juridică actuală
1	0.0.	CENTRUL DE FORMARE PROFESIONALĂ BECENI	Comuna Beceni, Sat Gura Dimienii Suprafata - 2.739 mp, intravilan, nr. cadastral 432 Sc= 322,62 MP	2011	8.802,24	HCJ BUZĂU nr. 82/2003 HCJ BUZĂU nr. 218/2011 Carte funciară 156
2	0.0.	CONSTRUCȚII CU ALTĂ DESTINAȚIE DECÂT LOCUINȚE	Suprafata teren -1726 mp situati la adresa: Buzau , str. Transilvaniei, nr. 403, nr. cadastral 8876, intravilan Zona C a) Birouri și magazie Structura-zidărie portantă Sc = 163,06 mp b) Birouri și magazie Structura-zidărie portantă Sc=- 197,26 mp c) Magazie pesticide Structura-boltari din beton	2003	205,635.29 16,757.35 41,938.00 18,504.36	HCJ BUZĂU nr. 82/2003 HCJ BUZĂU nr. 43/2010 Carte funciară 20333

Nr crt.	Cod de clasificare	Denumirea bunului	Elementele de identificare	Anul dobândirii	Valoarea de inventar - lei -	Situația juridică actuală
			Sc= 279,88 mp d) Magazie +beci Structura- zidărie portantă Sc = 99,64 mp e) Baraca metal Structura- tablă Sc =110,21 mp f)) WC caramida-3,44 mp g) Gard beton - 172 m h)Porti metalice 3bucX9m		21,135.54 9,421.02 41,41 3,123.77 139.69	
3	0.0.	CONSTRUCȚII CU ALTĂ DESTINAȚIE DECÂT LOCUINȚE	Suprafata teren=3.068mp, adresa: Pogoanele, str. Garii, nr. cadastral 679, intravilan Zona C, Magazie pesticide Sc = 821.95 mp structura - beton	2003	126,092.53 161,811.18	HCJ BUZĂU nr. 82/2003 HCJ BUZĂU nr. 43/2010 carte funciara 433
4	0.0.	CONSTRUCȚII CU ALTĂ DESTINAȚIE DECÂT LOCUINȚE	Suprafata teren=3206 mp - adresa: com. Parscov, nr. cadastral 617, intravilan Magazie pesticide Atelier mecanic WC Gard beton	2003	225,610.73 18,303.44 958.70 11.60 4,103.30	HCJ BUZĂU nr. 82/2003 HCJ BUZĂU nr. 43/2010 Carte funciara 284,
5	0.0.	CONSTRUCȚII CU ALTĂ DESTINAȚIE DECÂT LOCUINȚE	Suprafata teren= 2770 mp adresa: Rm. Sarat , str. Focsani, nr. 1 B, nr. cadastral 2761, intravilan Zona C Magazie pesticide Magazie pesticide Magazie pesticide Pista spălat Porți metalice WC Gard beton	2003	239,982.58 123,667.64 17,427.78 17,981.85 1,536.98 963.19 87.05 2,512.68	HCJ BUZĂU nr. 82/2003 HCJ BUZĂU nr. 43/2010 Carte funciara 2453

Nr crt.	Cod de clasificare	Denumirea bunului	Elementele de identificare	Anul dobândirii	Valoarea de inventar - lei -	Situația juridică actuală
6	0.0.	CONSTRUCȚII CU ALTĂ DESTINAȚIE DECÂT LOCUINȚE	Suprafața teren=3.376 mp adresa: com. Buda, sat Alexandru Odobescu, nr. cadastral 177, intravilan Clădire Magazine pesticide WC Gard beton Gard plasă Porți metalice	2010	109,912.93 15,741.52 14,081.55 84.01 128.24 279.49 717.07	HCJ BUZĂU nr. 82/2003 HCJ BUZĂU nr. 43/2010 Carte funciară 81
7	0.0.	TEREN	Situat în sat Toropolești, comuna Buda Suprafața = 3.604 mp	1992	2,801.87	HCJ BUZĂU nr 165/2018 Carte funciară nr.20288
8	0.0.	TEREN POLICLINICA BUZĂU CHIRISTIGII NR. 1	Suprafața= 1.359 mp, nr. cadastral 12669, intravilan Zona B	2011	431,574.46	HCJ BUZĂU nr. 63/2004 HCJ BUZĂU nr. 218/2011 Carte funciară nr.27079,
9	0.0.	CENTRU COMERCIAL GARĂ	Situat în municipiul Buzău, bdul 1 Decembrie 1918, nr.2 Suprafața= 37,73 mp, categoria intravilan Zona B	2011	10,840.50	HCJ BUZĂU nr. 218/2011 Carte funciară 5120
10	0.0.	TEREN PARC BALNEAR SARATA MONTEORU	Situat în stațiunea Sărata-Monteoru, comuna Merei Suprafața teren= 105.236 mp, Categoria-pășune	2017	0.00	HCJ BUZĂU nr 337/21.12.2017 HCL MEREI nr.7/2018 Carte funciară nr.25135
11	1.3.12	CONSTRUCȚII CU ALTĂ DESTINAȚIE DECÂT LOCUINȚE	Situat pe DJ 203K, în sat Gura Dimienii, comuna Beceni Clădire C1 -Sc=123,00 mp Anexă C2 -Sc=129,00 mp Teren aferent=6240,00 mp	2003	360.15	HCJ BUZĂU nr. 82/2003 Carte funciară nr.20015

Nr crt.	Cod de clasificare	Denumirea bunului	Elementele de identificare	Anul dobândirii	Valoarea de inventar - lei -	Situația juridică actuală
12	1.6.3.2	GARD METALIC	Delimitare spatiu curte Consiliul Judetean Buzău	1986	10.72	HCJ Buzau nr. 82/31.07.2003
13	1.6.3.2	GARD METALIC	Delimitare spatiu curte Consiliul Judetean Buzau - Prefectura Buzau	2017	12,674.07	Domeniul privat al Judetului Buzau
14	1.6.7	CABINĂ PAZĂ	Cabina paza intrare sediu CJBz	2011	5,427.68	Domeniul privat al Judetului Buzau
15	1.6.4	CLĂDIRI CENTRUL MILITAR JUDEȚEAN	Situată în municipiul Buzău, strada Bistriței nr.45 Clădire – Sc = 233 mp Clădire C10 -Sc = 17 mp Garaj C9 – Sc = 33mp	2018	447,872.00 4,102.44 7,963.56	HCJ Buzau nr. 217/28.09.2018
16	1.6.7	CABINĂ MODULARĂ PENTRU PAZĂ	Cabina paza ISU	2015	6,254.44	Domeniul privat al Judetului Buzau
17	1.1.17.	STATIE TRATARE SI VALORIFICARE DESEURI DIN CONSTRUCTII DEMOLARI	Statie de tratare si valorificare a deseurilor din constructii si demolari" din judetul Buzau, amplasata in comuna Vernesti, sat Vernesti-extravilan.	2014	2,514,649.89	Proces-verbal de custodie incheiat cu Domenii Prest SRL nr 2249/14.02.2017
18	0.0.	TEREN BALASTIERA BENTU	Suprafata = 13.762,00 mp, carte funciara 1371, nr. cadastru 485 , extravilan	2009	105,771.28	HCJ Buzau nr. 149/30.09.2009
19	0.0.	BALASTIERA BISCENI	Suprafata = 2476 mp Cladire Stație sortare Stație sortare Rezervor 2 mc Haba metal 2000 l Împrejmuire	2017	38,089.95 3,302.00 42,926.00 1,200.00 1,100.00 1,500.00	HCJ Buzau nr. 127/31.05.2017
20	0.0.	BALASTIERA MATESTI	Suprafata = 21.491 mp Cladire Sediu C Statie sortare aggregate Baracă metalică	2017	120,198.69 30,510.48 35,925.76 1,400.00	HCJ Buzau nr. 127/31.05.2017

Nr crt.	Cod de clasificare	Denumirea bunului	Elementele de identificare	Anul dobândirii	Valoarea de inventar - lei -	Situația juridică actuală
			Baracă metalică		1,400.00	

Secțiunea II: Bunuri mobile

Nr crt.	Cod de clasificare	Denumirea bunului	Elementele de identificare	Anul dobândirii	Valoarea de inventar - lei -	Situația juridică actuală
1	2.1.1.4	BULDOEXCAVATOR AUSA RC3-883		2017	347,200.00	Proces-verbal de custodie încheiat cu Domenii Prest SRL nr 2249/14.02.2017
2	2.3.2.1.1	DACIA LOGAN R90 LAUREATE		2008	42,990.60	Domeniul privat al Județului Buzău
3	2.3.2.1.1	DACIA DUSTER LAUREATE 1.5 109 E6 4X4		2015	74,122.05	Domeniul privat al Județului Buzău
4	2.3.2.1.1	DACIA LOGAN R90 LAUREATE		2008	42,990.60	Domeniul privat al Județului Buzău
5	2.3.2.1.1	DACIA DUSTER LAUREATE 1.5 109 E6 4X4		2015	74,122.05	Domeniul privat al Județului Buzău
6	2.3.2.1.1	DACIA LODGY STEPWAY 1.5		2017	78,116.33	Domeniul privat al Județului Buzău
7	2.3.2.1.1	NISSAN NAVARA DOUBLE CAB 2		2018	155,252.18	Domeniul privat al Județului Buzău
8	2.3.2.1.1	AUTOTURISM SKODA NOUL SUPERB ELEGANCE TDI/170Cp		2011	125,759.11	Domeniul privat al Județului Buzău
9	2.3.2.1.1	AUTOTURISM VOLKSWAGEN AMAROK DC HIGHLINE		2012	221,959.99	Domeniul privat al Județului Buzău

Nr crt.	Cod de clasificare	Denumirea bunului	Elementele de identificare	Anul dobândirii	Valoarea de inventar - lei -	Situația juridică actuală
10	2.3.2.1.1	AUTOTURISM DACIA DUSTER LAUREATE15 110 E5 4X4		2014	76,416.89	Contract de comodat incheiat cu Domenii Prest SRL nr 549/11.01.2019
11	2.3.2.1.1	AUTOTURISM DACIA DUSTER LAUREATE15 110 E5 4X4		2014	76,416.98	Domeniul privat al Judetului Buzau
12	2.3.2.1.1	AUTOTURISM DACIA DUSTER LAUREATE15 110 E5 4X4		2014	76,416.98	Domeniul privat al Judetului Buzau
13	2.3.2.1.1	AUTOTURISM DACIA DUSTER LAUREATE15 110 E5 4X4		2014	76,416.98	Domeniul privat al Judetului Buzau
14	2.3.2.1.1	DACIA BREAK		2017	4,726.57	Proces-verbal de custodie incheiat cu Domenii Prest SRL nr 2249/14.02.2017
15	2.3.2.1.1	AUTOTURISM DACIA DUSTER PRESTIGE TCE 150GPF 4WD		2019	106,517.79	Domeniul privat al Judetului Buzau
16	2.3.2.1.1	AUTOVEHICUL PEUGEOT TRAVELLER L3H1 LUNG NAVETTE		2020	206,941.00	Domeniul privat al Judetului Buzau
17	2.3.2.2.1	AUTO IVECO		2017	79,659.76	Proces-verbal de custodie incheiat cu Domenii Prest SRL nr 2249/14.02.2017
18	2.3.2.2.1	MASTER FURGON		2005	69,999.42	Domeniul privat al Judetului Buzau
19	2.3.2.2.1	DACIA 1307		2017	1,336.51	Proces-verbal de custodie incheiat cu Domenii Prest SRL nr 2249/14.02.2017
20	2.3.2.2.6	REMORCA TRANSPORT AUTO 1.5 TONE		2017	26,088.00	Domeniul privat al Judetului Buzau
21	2.3.2.2.6	REMORCA AUTO REPO PED 2412/07 RDS		2017	3,141.60	Domeniul privat al Judetului Buzau

Nr crt.	Cod de clasificare	Denumirea bunului	Elementele de identificare	Anul dobândirii	Valoarea de inventar - lei -	Situația juridică actuală
22	2.3.2.2.6	REMORCA AUTO REPO PED 2412/07 RDS		2017	3,141.60	Domeniul privat al Judetului Buzau
23	2.3.2.2.6	REMORCA QRD 3016/07 OB 750KG		2018	8,278.83	Domeniul privat al Judetului Buzau
24	2.3.2.2.6	REMORCA STAR MINI PED 3016/07*300 CU OBLON		2019	4,838.00	Domeniul privat al Judetului Buzau
25	2.3.2.2.6	REMORCA CU SISTEM DE FRANARE 750 ATV		2011	7,432.20	Contract de comodat cu Inspectoratul pentru Situatii de Urgenta "Neron Lupascu" al Judetului Buzau nr 11360/2011
26	2.3.2.2.9.3	VEHICUL ARGO 8x8 RESPONDER		2017	157,059.33	Contract de comodat cu Inspectoratul pentru Situatii de Urgenta "Neron Lupascu" al Judetului Buzau nr 11820/29.08.2017
27	2.3.2.3.	ATV LINHAI V TWIN EFI		2011	27,073.95	Contract de comodat cu Inspectoratul de Jandarmi Judetean Buzau nr 8146/08.06.2016
28	2.3.2.3.	ATV POLARIS SPORTSMAN XP 1000 EPS		2019	74,746.28	Domeniul privat al Judetului Buzau
29	2.3.2.3.	ATV TGB 1000LT EFI 4X4 EPS		2019	64,141.00	Domeniul privat al Judetului Buzau
30	2.3.2.3.	ATV MOTORBIKE MBT KVF 750		2011	49,921.94	Domeniul privat al Judetului Buzau
31	2.3.2.3.	INSTALATIE AVERTIZARE OPTICA SI ACUSTICA ATV		2011	2,790.00	Domeniul privat al Judetului Buzau
32	2.3.2.3.	INSTALATIE AVERITZARE OPTICA SI ACUSTICA ATV		2011	2,790.00	Domeniul privat al Judetului Buzau

Nr crt.	Cod de clasificare	Denumirea bunului	Elementele de identificare	Anul dobândirii	Valoarea de inventar - lei -	Situația juridică actuală
33	2.3.2.3.	INSTALATIE AVERTIZARE OPTICA SI ACUSTICA ATV		2011	2,790.00	Domeniul privat al Judetului Buzau
34	2.3.3.9	BARCA GONFLABILA CU 3 COMPARTIMENTE		2019	12,257.00	Domeniul privat al Judetului Buzau
35	2.3.3.9	BARCA GONFLABILA CU 3 COMPARTIMENTE		2019	12,257.00	Domeniul privat al Judetului Buzau
36	2.3.6.5	MACARA HIDRAULICA		1994	4,065.83	Domeniul privat al Judetului Buzau
37	2.3.6.5	PLATFORMA HIDRAULICA		1994	18,915.11	Domeniul privat al Judetului Buzau
38	2.1.21.1.1.	TRACTOR U445		2017	23,814.72	Proces-verbal de custodie incheiat cu Domenii Prest SRL nr 2249/14.02.2017
39	2.1.21.1.1.	TRACTOR V 445		2017	12,475.26	Proces-verbal de custodie incheiat cu Domenii Prest SRL nr 2249/14.02.2017
40	2.1.21.1.1.	TRACTOR V 445		2017	16,931.14	Proces-verbal de custodie incheiat cu Domenii Prest SRL nr 2249/14.02.2017
41	2.1.21.1.1.	MASINA DE STROPIT IN VIE		2017	8,662.71	Proces-verbal de custodie incheiat cu Domenii Prest SRL nr 2249/14.02.2017
42	2.1.21.1.1.	MASINA DE STROPIT IN VIE		2017	11,485.03	Proces-verbal de custodie incheiat cu Domenii Prest SRL nr 2249/14.02.2017
43	2.1.21.1.1.	TRACTOR VITICOL V 523		2017	61,411.10	Proces-verbal de custodie incheiat cu Domenii Prest SRL nr 2249/14.02.2017

Președinte,

Petre – Emanoil NEAGU

Secretariat: BACIU Mirela - _____

Membri:

Mihai Laurențiu GAVRILĂ - _____

Liviu-Mihail CIOLAN - _____

Maria POPOVICI - _____

Doinița RĂICAN - _____

Marian OPREA - _____

Vali ENE - _____

ROMANIA

COUNTY COUNCIL of BUZAU

**Letter of Intent on the Friendly Cooperation Between
Huai'an, P.R.C and Buzau, Romania**

In order to promote the friendship and cooperation between Huai'an, P.R.C. and Buzau, Romania, on the basis of mutual understanding, both sides jointly sign this letter of intent on the friendly cooperation.

1. Huai'an and Buzau will take further steps to strengthen the mutual understanding and exchanges and promote the friendship and mutually beneficial cooperation. Both sides agree to establish the twin-city relationship when the conditions are ripe.
2. On the principle of mutual equality and mutual benefit, Huai'an and Buzau are both willing to promote the friendly exchanges and cooperation in the fields of government administration, economics, trade, culture, agriculture, science & technology, education, tourism and small & medium-sized enterprises, etc.

This letter of intent is written in Chinese and English, and both texts are equally authentic. It goes into effect upon the date of signature.

Representative of Huai'an

Chen Congliang

Representative of Buzau

Viorel Constantinescu

中国淮安市与罗马尼亚布泽乌县 友好合作意向书

中国淮安市与罗马尼亚布泽乌县，为增进两市、县之间的友好和合作，在相互了解的基础上，共同签署此友好合作意向书。

1. 淮安市与布泽乌县进一步加强了解和交流，增进友谊，开展互利合作，在条件成熟时，双方建立友城关系。

2. 淮安市与布泽乌县在平等互利的原则下，在政府行政管理、经济、贸易、文化、农业、科技、教育、旅游及中小型企业等各个领域开展友好交流与合作。

本意向书中、英文字写成，两种文本具有同等效力。

本意向书自签字之日起生效。

淮安市代表

布泽乌县代表

17 Dec. 2003

Acord de cooperare între județul Buzău și raionul Dubăsari**ROMÂNIA**
JUDEȚUL BUZĂU**REPUBLICA MOLDOVA**
RAIONUL DUBĂSARI**ACORD DE COOPERARE***între Județul Buzău din România și Raionul Dubăsari din Republica Moldova*

Având în vedere caracterul special al relațiilor dintre România și Republica Moldova, conferit de comunitatea de limbă, istorie, cultură și tradiții, Județul Buzău din România și Raionul Dubăsari din Republica Moldova denumite în continuare "Părți", au convenit stabilirea de relații de cooperare în domenii de interes reciproc, potrivit atribuțiilor de care dispun în conformitate cu legislația în vigoare în România și Republica Moldova, cele două Părți vor sprijini, în baza principiilor egalității și reciprocității, stabilirea de relații de prietenie și colaborare între locuitorii lor, precum și promovarea schimburilor de bune practici și experiențe în vederea încheierii unor proiecte comune de dezvoltare economică și socială în beneficiul comunităților pe care le reprezintă.

Părțile au convenit asupra următoarelor:

1. **Județul Buzău și Raionul Dubăsari** recunosc importanța și rolul cooperării transfrontaliere și regionale în dezvoltarea bunelor practice între Autoritățile Publice Locale, instituții, agenți economici, sectorul asociativ, locuitorii județului Buzău și ai raionului Dubăsari, și sunt de Acord să dezvolte o cooperare durabilă prin semnarea **Acordului de Cooperare** între Unități Administrative Teritoriale.
2. Părțile sunt de Acord să întreprindă măsuri necesare pentru a promova relațiile de colaborare dintre administrațiile publice locale din județul Buzău și raionul Dubăsari, inclusiv cu asumarea de angajamente financiare pentru realizarea prezentului Acord.
3. Părțile au decis asupra următoarelor priorități:

- Asigurarea schimbului de experiență, bunelor practice pentru o activitate eficientă a autorităților administrației publice locale;
 - Asigurarea comunicării, transparenței și schimbului de informații;
 - Organizarea de activități comune cu caracter educativ-patriotic, social, cultural și sportiv;
 - Promovarea și susținerea relațiilor economice, agricole și a proiectelor de infrastructură;
 - Susținerea sectorului asociativ, a programelor pentru tineret, educație, sănătate, agrement și voluntariat;
 - Colaborarea în domeniul protecției mediului și amenajării teritoriului;
 - Susținerea reciprocă pentru realizarea proiectelor investiționale de interes public și privat;
 - Promovarea măsurilor de încredere și relațiilor de parteneriat transfrontalier.
4. Părțile vor organiza vizite oficiale, delegații, ședințe comune a Consiliilor, schimb de experiență în vederea îmbunătățirii procesului decizional, promovarea transparenței și a imaginii autorităților administrației publice locale.
- Vor colabora cu autoritățile administrației publice locale din localitățile, orașele și municipiile din Județul Buzău și Raionul Dubăsari pentru încheierea Acordurilor de parteneriat și implementarea unor proiecte comune de dezvoltare economică și socială.
5. Părțile vor dezvolta colaborarea economică reciproc avantajoasă și vor acorda o atenție deosebită colaborării între întreprinderile mici și mijlocii, încurajând investițiile la nivel local și raional, vor organiza informarea și susținerea reciprocă pentru promovarea dezvoltării economice a celor două unități administrativ-teritoriale.
6. Părțile vor promova și facilita schimburile culturale, colaborarea între colectivele artistice, ansambluri folclorice.
7. Schimbul de experiență între părțile semnatare va fi realizat respectând următoarele condiții:
- Delegarea participanților în cadrul diverselor programe sau acțiuni stabilite de comun acord se efectuează pe bază de demers în formă scrisă.
 - Cheltuielile pentru realizarea prezentului Acord sunt suportate independent de fiecare parte.

- Cheltuielile legate de organizarea manifestațiilor sunt suportate de partea gazdă. Cheltuielile legate de deplasare și diurnă le suportă partea participantă.
 - Durata și numărul de participanți se stabilesc pentru fiecare acțiune în parte.
8. Părțile vor încuraja stabilirea de relații de colaborare și parteneriat între organizațiile neguvernamentale din Județul Buzău și Raionul Dubăsari prin organizarea și desfășurarea proiectelor și activităților comune (expoziții, forumuri, târguri, concursuri etc.)
 9. Părțile își asumă responsabilitatea de a institui în termen de 30 de zile de la semnarea prezentului Acord, structuri asociative de Prietenie la nivelul celor două unități administrativ-teritoriale pentru implementarea Acordului de înfrățire, care vor elabora propuneri pentru programe de activități și care se vor întruni periodic, în sedințe comune, nu mai rar de o dată pe semestru.
 10. Prezentul Acord se încheie pe o perioadă nedeterminată.
Acordul poate fi modificat prin acordul scris al celor două Părți. Modificările vor produce efecte de la data semnării.
 11. Fiecare Parte poate denunța Acordul prin notificare scrisă adresată celeilalte Părți. Denunțarea își produce efectele după trei luni de la primirea respectivei notificări. Orice diferend apărut cu privire la interpretarea sau aplicarea prezentului Acord de Cooperare se va soluționa amiabil, de către Părți, pe calea negocierilor directe și a consultărilor diplomatice.
 12. Prezentul Acord produce efecte de la data semnării acestuia.
Semnat la, la data de,
în 2 exemplare originale, în limba română.

Pentru
Județul Buzău
din România
Președinte

Pentru
Raionul Dubăsari
din Republica Moldova
Președinte

L.S

L.S

**Protocol privind cooperarea reciprocă între județul Buzău, România
și județul Soroca, Republica Moldova**

R O M Â N I A
PREFECTURA JUDEȚULUI
BUZĂU

CONSILIUL JUDEȚEAN
BUZĂU

REPUBLICA MOLDOVA

PREFECTURA JUDEȚULUI
SOROCA

CONSILIUL JUDEȚEAN
SOROCA

P R O T O C O L

**privind cooperarea și colaborarea reciprocă între județul
Buzău, România și județul Soroca, Republica Moldova**

Între Prefectura județului Buzău și Consiliul județean Buzău – România, reprezentate prin prefect, prof.Gheorghe Bodea și președinte, ing.Viorel Constantinescu, pe de o parte, și Prefectura județului Soroca și Consiliul județean Soroca – Republica Moldova, reprezentate prin prefect, prof.Ana Bejan și președinte, Nicolae Concescu, pe de altă parte, denumite în continuare PĂRȚI,

- Dorind să dezvolte și intensifice relațiile de colaborare și cooperare regională,
- Urmărind ca obiect stabilirea oportunităților reciproce în domeniul social-cultural,
- Subliniind importanța instituirii și dezvoltării unui sistem informațional de dezvoltare regională,
- Conducându-se după principiile colaborării și avantajului reciproc,
- Convinse și conștiente de relațiile de spiritualitate și cultură comune,

Au convenit următoarele:

ARTICOLUL I

PĂRȚILE se angajează potrivit competențelor lor legale să dezvolte cooperarea bilaterală în domeniul social-cultural, învățământ și culte, folosind căile și modalitățile stabilite prin prezentul protocol, respectând legislația națională și cu consultarea prealabilă, după caz, a ministerelor de resort din statul părților semnatare ale prezentului protocol.

În acest sens, PĂRȚILE vor continua schimbul permanent de informații prin contacte directe ale autorităților locale ale administrațiilor publice, instituțiilor publice și serviciilor de specialitate descentralizate în teritoriu.

ARTICOLUL II

PĂRȚILE vor încuraja promovarea cooperării social-culturale, orientată și pentru extinderea schimburilor de opinii, informații în cadrul unor manifestări organizate în comun (simpozioane, conferințe, seminarii, reuniuni de lucru, expoziții).

ARTICOLUL III

PĂRȚILE vor colabora în cadrul prevăzut de prezentul PROTOCOL și în domeniul administrației publice locale, urmărind realizarea obiectivelor:

- formarea profesională a personalului cu statut de funcționar public;
- schimb de experiență atât la nivelul funcțiilor de demnitate publică, cât și al personalului de execuție din structurile administrației publice locale;

- schimb de informații și material documentar de specialitate în problemele de interes comun ori privind cooperarea regională.

Colaborarea PĂRȚILOR se va realiza prin:

- cursuri, seminarii și stagii de scurtă durată cu specialiști din sfera de competență a Părților;
- vizite și schimburi de experiență;
- organizarea de simpozioane și conferințe având ca temă reforma instituțională și managerială a administrațiilor publice locale.

ARTICOLUL IV

PĂRȚILE vor stabili anual, de comun acord, acțiunile concrete pe care și le propun a le realiza, asigurând colaborării un conținut coerent și sistematic, în conformitate cu legislația lor internă.

ARTICOLUL V

PĂRȚILE vor conveni, de comun acord, organizarea de întâlniri în vederea analizării stadiului și etapelor derulării acțiunilor comune.

ARTICOLUL VI

PĂRȚILE vor stabili, de comun acord, numărul persoanelor care se vor deplasa în cadrul acțiunilor convenite în baza prezentului PROTOCOL, durata și perioada deplasării, precum și modul de acoperire a cheltuielilor.

ARTICOLUL VII

PĂRȚILE vor asigura mediatizarea programelor de colaborare și vor coopera cu mijloacele de informare mass-media din România și Republica Moldova.

ARTICOLUL VIII

Cu acordul PĂRȚILOR, prezentul PROTOCOL poate suporta modificări sau completări.

În realizarea PROTOCOLULUI, autoritățile publice, instituțiile și serviciile publice de specialitate vor perfecta acorduri concrete de cooperare cu respectarea legislației ambelor țări.

Încheiat la SOROCA în data de 23 NOIEMBRIE 1999
în două exemplare originale, redactate în limba română.

PARTEA ROMÂNĂ
PREFECTURA JUDEȚULUI
BUZĂU

P R E F E C T,
Prof. GHEORGHE BODEA

CONSILIUL JUDEȚEAN BUZĂU
P R E Ș E D I N T E,

Ing. VIOREL CONSTANTINESCU

PARTEA MOLDOVENEASCĂ
PREFECTURA JUDEȚULUI
SOROCA

P R E F E C T,
Prof. ANA BEJAN

CONSILIUL JUDEȚEAN SOROCA
P R E Ș E D I N T E,

NICOLAE CONCESCU

R O M Â N I A
CONSILIUL JUDEȚEAN BUZĂU

REPUBLICA MOLDOVA
CONSILIUL RAIONAL SOROCA

ÎNȚELEGERE DE COLABORARE ȘI ÎNFRĂȚIRE ÎNTRE JUDEȚUL BUZĂU, ROMÂNIA ȘI RAIONUL SOROCA, REPUBLICA MOLDOVA

Între Consiliul Județean Buzău, reprezentat prin Președinte Marian Cristinel Bîgiu, pe de o parte, și Consiliul Raional Soroca, reprezentat prin Președinte Victor Său, pe de alta parte, denumite "PĂRȚI",

- având ca fundament tradițiile de prietenie și colaborare între România și Republica Moldova,

- dorind să deschidă noi posibilități pentru raporturile de colaborare în domeniile de interes comun la nivelul Județului Buzău și Raionului Soroca,

- urmărind în principal ca obiect stabilirea oportunităților reciproce în:

- domeniul economic,
- domeniul social-cultural și de conservare a tradițiilor,
- domeniul administrației publice locale,
- domeniul protecției mediului înconjurător,
- domeniul integrării europene și a absorbției fondurilor cu finanțare europeană,
- domeniul parteneriatului public-privat,

și alte domenii de interes comun,

- subliniind importanța instituirii și dezvoltării unui sistem informațional de dezvoltare regional,

- conducându-se după principiul colaborării și al avantajului reciproc,

- conștinse și conștiente de relațiile de spiritualitate și cultură comune, au convenit următoarele:

ARTICOLUL I

PĂRȚILE vor stabili principiile de dezvoltare pentru o cooperare economică reciproc avantajoasă în domeniile menționate în prezenta ÎNȚELEGERE, în conformitate cu legislațiile în vigoare în România și Republica Moldova.

PĂRȚILE vor monitoriza schimbările din viața economică și socială a comunităților și vor analiza modele de succes de colaborare la nivel local în direcția creșterii prosperității și a luptei împotriva sărăciei prin dezvoltarea comerțului și a investițiilor.

Se va acorda un interes deosebit sprijinirii investițiilor în tehnologia modernă de vârf și proiectelor inovatoare în sectoarele economice la nivel local.

ARTICOLUL II

PĂRȚILE se angajează, în conformitate cu atribuțiile pe care le au, să dezvolte cooperarea bilaterală în domeniul social-cultural, între institutele de cultură și cultele religioase de la nivel local. De asemenea, vor încuraja efectuarea schimburilor de experiență între elevii și cadrele didactice din unitățile de învățământ din cele două comunități.

În acest sens, PĂRȚILE vor continua schimbul permanent de informații prin contacte directe ale autorităților publice locale, instituțiilor publice și serviciilor de specialitate descentralizate din teritoriu.

PĂRȚILE vor sprijini promovarea activităților social-culturale, orientate spre extinderea schimburilor de opinii, în cadrul unor manifestări organizate în comun (simpozioane, conferințe, seminarii, reuniuni de lucru, expoziții).

PĂRȚILE vor organiza campanii de conștientizare a locuitorilor și a factorilor de decizie asupra valorii patrimoniului existent ca potențial ce trebuie valorificat în beneficiul generațiilor actuale și viitoare.

ARTICOLUL III

PĂRȚILE vor colabora în cadrul prevăzut de prezenta ÎNȚELEGERE în domeniul administrației publice locale, urmărind realizarea următoarelor obiective:

- formarea profesională a personalului cu statut de funcționar public;
- schimb de experiență la nivelul aleșilor locali;
- schimb de experiență atât la nivelul funcțiilor de conducere, cât și al personalului de execuție din structurile administrației publice locale;
- schimb de informații și material documentar de specialitate în problemele de interes comun ori privind cooperarea regională;
- schimb de informații și material documentar de specialitate privind aspecte legate de cadrul legislativ, actualizate în conformitate cu schimbările administrative sau a sistemului legislativ;
- schimb de informații și material documentar de specialitate privind standardele europene de calitate și management la nivelul administrațiilor publice locale,
- schimb de informații și material documentar de specialitate privind dezvoltarea capacității administrative.

ARTICOLUL IV

PĂRȚILE vor dezvolta colaborarea reciprocă în domeniul protecției mediului înconjurător, contribuind la aplicarea unor strategii privind prevenirea și combaterea cauzelor de natură să prejudicieze echilibrul ecologic.

ARTICOLUL V

PĂRȚILE vor colabora, în măsura posibilităților și a prevederilor legale, la atragerea de fonduri și investiții europene, în cazul în care vor exista surse de finanțare în acest sens.

În acest sens, PĂRȚILE vor face schimb de informații și de material documentar de specialitate, precum și transfer de "know-how" privind modalitățile de obținere a finanțărilor europene, destinate proiectelor de cooperare transfrontalieră între autoritățile administrației publice locale, precum și a procedurilor de implementare a proiectelor rezultate din astfel de finanțări.

ARTICOLUL VI

PĂRȚILE vor sprijini constituirea de parteneriate public-private între autoritățile reprezentative din Județul Buzău și din Raionul Soroca, în domeniile menționate în prezenta ÎNȚELEGERE, pentru dezvoltarea și reabilitarea infrastructurii la nivel local, având ca obiectiv îmbunătățirea calității vieții locuitorilor din cele două unități administrativ-teritoriale.

ARTICOLUL VII

PĂRȚILE vor stabili anual, acțiunile concrete pe care și le propun a le realiza, asigurând colaborării un conținut coerent și sistematic, în conformitate cu legislația lor internă.

PĂRȚILE vor stabili numărul persoanelor care se vor deplasa în cadrul acțiunilor convenite în baza prezentei ÎNȚELEGERI, durata și perioada deplasării, precum și modul de acoperire a cheltuielilor.

PĂRȚILE vor conveni organizarea de întâlniri în vederea analizării stadiului și etapelor derulării acțiunilor comune.

ARTICOLUL VIII

PĂRȚILE vor asigura mediatizarea programelor de colaborare, diseminarea informațiilor de interes comun și de interes public și vor coopera cu mijloace de informare mass-media din România și Republica Moldova.

ARTICOLUL IX

Prezenta ÎNȚELEGERE poate fi modificată prin acordul scris al PĂRȚILOR.

În vederea realizării obiectivelor ÎNȚELEGERII, instituțiile și serviciile publice locale de specialitate vor perfecta acorduri concrete de cooperare cu respectarea legislației ambelor țări.

ARTICOLUL X

Prezenta ÎNȚELEGERE se incheie pe o perioadă nedeterminată și intră în vigoare de la data semnării.

Mentionăm că, în conformitate cu prevederile legale în vigoare, ÎNȚELEGEREA de cooperare este avizată de Ministerul Afacerilor Externe din România, și aprobată în cadrul Consiliului Județean Buzău și Consiliului Raional Soroca anterior semnării documentului de către președinții acestora.

ÎNȚELEGEREA poate fi denunțată de fiecare PARTE prin intermediul unei notificări scrise adresate celeilalte PĂRȚI. Denunțarea își va produce efectele după o perioadă de 3 (trei) luni de la data primirii notificării.

Încheiat în Municipiul Buzău, la data de 1 decembrie 2012, în 2 (două) exemplare originale, cu un număr de 7 (șapte) pagini, în limba română.

**Consiliul Județean Buzău,
Președinte,
Marian Cristinel Bîgiu**

**Consiliul Raional Soroca,
Președinte,
Victor Său**

Asociațiile de dezvoltare intercomunitară în care județul Buzău este asociat-membru fondator

Nr. crt.	Denumire organizație	Data înființării	Scopul constituirii	UAT-uri componente
1.	A.D.I. SĂRATA MONTEORU BUZĂU	Anul 2008	Realizarea în comun a unor proiecte de dezvoltare de interes zonal sau local în vederea reabilitării infrastructurii și modernizării obiectivelor turistice ale stațiunii balneoclimaterice Sărata-Monteoru	Județul Buzău și comuna Merei
2.	A.D.I. "SUD-EST" PENTRU SITUAȚII DE URGENȚĂ	Anul 2010	Crearea premiselor necesare asigurării populației cu servicii esențiale	Județe: Brăila, Buzău, Constanța, Galați, Tulcea și Vrancea
3.	A.D.I. BUZĂU 2008	Anul 2008	Modernizarea infrastructurii de apă și canalizare la nivel județean	Județul Buzău, mun. Buzău, mun. Rm.Sărat, orașul Nehoiu, orașul Pătîrlagele, orașul Pogoanele, Comunele: Pietroasele, Merei, Ulmeni, Siriu, Cislău, Chiojdu, Măgura, Săpoca, Vernești, Smeeni, Viperești, Valea Râmnicului, Topliceni, Grebănu, Cernătești, Beceni, Calvinii, Murgești, Puiești, Mînzălești, Vintilă Vodă, Lopătari, Sărulești, Costești, Amaru, Gura Teghii, Vadu Pașii, Săhăteni, Valea Salciei, Florica, Năieni, Cozieni, Padina, Mărgăritești, Movila Banului, Cilibia, Colți, Vîlcelele, Bozioru
4.	A.D.I. ECO BUZĂU 2009	Anul 2010	Gestionarea unitară a deșeurilor la nivelul întregului județ	Județul Buzău, municipiul Rm. Sărat, orașul Nehoiu, orașul Pătîrlagele, orașul Pogoanele și 80 de comune (fără comunele Gălbinași și Săgeata)
5.	A.D.I. ȚINUTUL BUZĂULUI	Anul 2008	Realizarea în comun a unor proiecte de dezvoltare de interes zonal sau local în vederea identificării problemelor globale ale comunităților locale membre și stabilirii	Județul Buzău și comunele: Beceni, Berca, Bisoca, Bozioru, Brăești, Cănești Chiliile, Colți, Cozieni, Lopătari, Mînzălești, Odăile,

			modului de rezolvare a acestora, în scopul dezvoltării economice și sociale al Ținutului Buzăului	Pănătău, Pîrscov, Sărulești, Scorțoasa, Valea Salciei și Vintilă Vodă
6.	ADI PROGĂZ BUZĂU 2020 De reverificat uat componente-au mai iesit dintre ele!!!	Anul 2019	Înființarea, organizarea, reglementarea, finanțarea, exploatarea, monitorizarea și gestionarea în comun a Serviciului public de alimentare cu gaze naturale, respective activitatea de distribuție a gazelor naturale pe raza de competență a unităților administrative-teritoriale membre	Județul Buzău, 3 orașe: Nehoiu, Pătârlagele, și Pogoanele și 66 de comune: Balta Albă, Bălăceanu, Bisoca, Blăjani, Bozioru, Brădeanu, Brăești, Breaza, Buda, C.A. Rosetti, Calvini, Cănești, Cătina, Chiojdu, Cilibia, Cislău, Cochirleanca, Colți, Costești, Cozieni, Florica, Gherăseni, Glodeanu - Sărat, Gura - Teghii, Largu, Lopătari, Luciu, Măgura, Mărgăritești, Merei, Mihăilești, Mînzălești, Movila-Banului, Murgești, Năeni, Odăile, Padina, Pănătău, Pardoși, Pietroasele, Podgoria, Poșta - Cîlnău, Puiești, Racovițeni, Rîmnicelu, Robeasca, Rușețu, Săgeata, Săhăteni, Sărulești, Scorțoasa, Siriu, Smeeni, Stâlp, Topliceni, Țintești, Ulmeni, Unguriu, Vadu - Pașii, Valea - Salciei, Vernești, Vintilă - Vodă, Viperești, Vîlcelele, Zărnești, Ziduri.

AU CONVENIT CA

ÎN PRI MUL RÂND- Să promoveze participarea comună la proiecte și programe cofinanțate de Uniunea Europeană sau de alte organizații, în special în domeniul precum agricultura, mediul înconjurător, tineretul sau educația.

ÎN AL DOILEA RÂND - Să încurajeze colaborarea economică între ambele regiuni pentru a promova dezvoltarea economiilor din ambele teritorii, furnizând informații și sprijin, în special întreprinderilor mici și mijlocii din fiecare regiune.

ÎN AL TREI LEA RÂND - Să stabilească canale de informare între administrațiile publice respective, atât la nivel politic cât și tehnic, astfel încât oportunitățile de colaborare să poată fi maximizate, precum și schimbul de experiență și de bune practici între ambele părți.

ÎN AL PATRULEA RÂND - Să promoveze dialogul intercultural între societățile Comunității Autonome din La Rioja și Județul Buzău și să încurajeze transferul și colaborarea inițiativelor sociale, în special a celor legate de inovarea socială și responsabilitatea socială a administrațiilor.

ÎN AL CINCI LEA RÂND - Să promoveze schimburile culturale, educaționale sau sportive între Județul Buzău și Comunitatea Autonomă din La Rioja prin intermediul forumurilor, proiectelor, expozițiilor, internetului sau prin orice alt mijloc care oferă în cele din urmă posibilitatea de a participa în ambele regiuni.

ÎN AL ȘASELEA RÂND - Să reafirme disponibilitatea ambelor părți de a primi misiuni corporative sau instituționale care încurajează schimburile în diferite domenii și în diferite politici publice.

ÎN AL ȘAPTELEA RÂND - Să înființeze o comisie de coordonare și de urmărire, alcătuită din patru membri, doi numiți de Guvernul Comunității Autonome din La Rioja și doi numiți de județul Buzău, să prezinte spre examinare propunerile emise de oricare dintre cele două părți și să realizeze un raport anual.

ÎN AL OPTULEA RÂND - Prezenta declarație, neavând un caracter economic, va avea valabilitate începând cu data semnării acesteia până la 31 decembrie 2018, prelungit automat pentru un an, dacă nici o plângere nu este depusă de nici una dintre părți cu cincisprezece zile înainte de sfârșitul anului curent.

Și ca o dovadă a conformității, se semnează prezentul acord de voințe în triplicat în cele două limbi: română și spaniolă, în Logroño, în XX din XXX din 2018.

Dna Begoña M. Arregui	DI. Petre Emanoil Neagu
Consilier Prezidențial Relații Instituționale și Acțiuni Externe	Președintele Consiliului Județean Buzău

BIBLIOGRAFIE:

1. Legea nr. 52/2003 privind transparența decizională în administrația publică, republicată, cu modificările și completările ulterioare;
2. Legea nr. 544/2001 privind liberul acces la informațiile de interes public, cu modificările și completările ulterioare;
3. Legea nr. 2/1968 privind organizarea administrativă a teritoriului României, cu modificările ulterioare;
4. Legea nr. 315/2004 privind dezvoltarea regională în România, cu modificările și completările ulterioare;
5. Legea nr. 351/2001 privind aprobarea Planului de amenajare a teritoriului național - Secțiunea a IV-a Rețeaua de localități, cu modificările și completările ulterioare;
6. Legea nr. 3/2000 privind organizarea și desfășurarea referendumului, cu modificările și completările ulterioare;
7. Legea nr. 115/2015 pentru alegerea autorităților administrației publice locale, pentru modificarea Legii administrației publice locale nr. 215/2001, precum și pentru modificarea și completarea Legii nr. 393/2004 privind Statutul aleșilor locali;
8. Legea nr. 287/2009 privind Codul civil, republicată, cu modificările și completările ulterioare;
9. Ordonanța Guvernului nr. 63/2002 privind atribuirea sau schimbarea de denumiri, cu modificările și completările ulterioare;
10. Ordonanța de Urgență a Guvernului nr. 57/2019 privind Codul administrativ, cu modificările și completările ulterioare;
11. Ordonanța de Urgență a Guvernului nr. 142/2008 privind aprobarea Planului de amenajare a teritoriului național Secțiunea a VIII-a - zone cu resurse turistice, cu modificările și completările ulterioare;
12. Hotărârea Guvernului nr. 1348/2001 privind atestarea domeniului public al județului Buzău, precum și al municipiilor, orașelor și comunelor din județul Buzău, cu modificările și completările ulterioare;
13. Hotărârea Guvernului nr. 782/2014 pentru modificarea anexelor la Hotărârea Guvernului nr. 540/2000 privind aprobarea încadrării în categorii funcționale a drumurilor publice și a drumurilor de utilitate privată deschise circulației publice;
14. Hotărârea Guvernului nr. 595/2013 privind aprobarea stemei județului Buzău;
15. Hotărârea Guvernului nr. 850/2019 privind aprobarea modelului steagului județului Buzău;
16. Ordinul nr. 2828/2015 pentru modificarea anexei nr. 1 la Ordinul ministrului culturii și cultelor nr. 2.314/2004 privind aprobarea Listei monumentelor istorice, actualizată, și a Listei monumentelor istorice dispărute, cu modificările ulterioare;

17. Ordinul Ministrului Dezvoltării, Lucrărilor Publice și Administrației nr. 25/2021 pentru aprobarea modelului orientativ al statutului unității administrativ-teritoriale, precum și a modelului orientativ al regulamentului de organizare și funcționare a consiliului local;
18. Hotărârea Consiliului Județean Buzău nr. 82/2003 privind aprobarea Inventarului bunurilor aparținând domeniului privat al județului Buzău, cu modificările și completările ulterioare;
19. Hotărârea Consiliului Județean Buzău nr. 273/2016 privind aprobarea Strategiei de Dezvoltare și Promovarea Turismului în Județul Buzău și a Planului Operațional 2016-2020;
20. Hotărârea Consiliului Județean Buzău nr. 164/2019 privind aprobarea Regulamentului de organizare și funcționare a Consiliului Județean Buzău – formă actualizată conform Codului administrativ;
21. Publicația "Statistică teritorială", ediția 2017, Institutul Național de Statistică;
22. Publicația "Statistică teritorială", ediția 2019, Institutul Național de Statistică;
23. Topul firmelor din județul Buzău, Ediția a XXVI-a, 2019, Camera de Comerț, Industrie și Agricultură Buzău;
24. Recensământul populației și al locuințelor din anul 2011;
25. Site-ul Direcției Județene de Statistică Buzău, www.buzau.insse.ro .

CONSILIUL JUDEȚEAN BUZĂU
PREȘEDINTE
Nr. 6708/2021

REFERAT
la proiectul de hotărâre privind aprobarea
Statutului județului Buzău – formă revizuită

Forma actualizată a Statutului județului Buzău a fost aprobată prin Hotărârea Consiliului Județean Buzău nr. 104/2020, ca urmare a adoptării Ordonanței de Urgență a Guvernului nr. 57/2019 privind Codul administrativ.

Urmare emiterii Ordinului Ministerului Dezvoltării, Lucrărilor Publice și Administrației nr.25/2021 pentru aprobarea modelului orientativ al statutului unității administrativ-teritoriale, precum și a modelului orientativ al regulamentului de organizare și funcționare a consiliului local, se impune revizuirea conținutului Statutului județului Buzău, astfel cum se fundamentează și în Raportul Direcției juridice și administrație publică locală.

Forma revizuită a Statutului este conformă prevederilor art. 104 din Ordonanța de Urgență a Guvernului nr. 57/2019 și prevederilor anexei nr. 1 la Ordinul Ministrului Dezvoltării, Lucrărilor Publice și Administrației nr. 25/2021.

Având în vedere prevederile legale menționate, propun adoptarea proiectului de hotărâre în forma inițiatorului.

PREȘEDINTE,
PETRE-EMANOIL NEAGU

CONSILIUL JUDEȚEAN BUZĂU
Direcția Juridică Și Administrație Publică Locală
Nr. 6709/2021

RAPORT
la proiectul de hotărâre privind aprobarea
Statutului județului Buzău – formă revizuită

Potrivit prevederilor art. 104, alin. (1) din Ordonanța de Urgență a Guvernului nr. 57/2019 privind Codul administrativ, cu modificările și completările ulterioare, *„consiliile locale, respectiv consiliile județene aprobă statutul unității administrativ-teritoriale prin hotărâre care se poate modifica și completa, în funcție de modificările apărute la nivelul elementelor specifice ale acestora”*.

În baza prevederilor legale invocate a fost adoptată Hotărârea Consiliului Județean Buzău nr. 104/2020 privind aprobarea Statutului județului Buzău.

Urmare emiterii Ordinului Ministrului Dezvoltării, Lucrărilor Publice și Administrației nr. 25/2021 pentru aprobarea modelului orientativ al statutului unității administrativ-teritoriale, precum și a modelului orientativ al regulamentului de organizare și funcționare a consiliului local, se impun mai multe modificări și completări la Statutul județului Buzău, astfel:

1) După articolul 1 se introduce un nou articol, art.(1¹), cu următorul cuprins:

„(1¹) - (1) Județul Buzău este:

a) persoană juridică de drept public, cu capacitate juridică deplină și patrimoniu propriu;

b) subiect juridic de drept fiscal;

c) titular al drepturilor și obligațiilor ce decurg din contractele privind administrarea bunurilor care aparțin domeniului public și privat al acestuia, precum și din raporturile cu alte persoane fizice sau juridice, în condițiile legii.”

(2) Județul Buzău are sediul social în Municipiul Buzău, la adresa: Bulevardul Nicolae Bălcescu, nr. 48, cod poștal 120260, Cod de înregistrare fiscală: 3662495”;

2) Articolul 7 se abrogă;

3) Art.8, alineatul (2) se modifică și va avea următorul cuprins:

„Consiliul Județean Buzău se constituie ca rezultat al alegerilor locale generale, organizate în condițiile legii pentru un mandat de câte 4 ani.

Începând cu mandatul 2020-2024, Consiliul județean se completează cu președintele consiliului județean, ca autoritate executivă, ales în condițiile legii pentru alegerea autorităților administrației publice locale, care are drept de vot și conduce ședințele acestuia.”;

4) La art. 8, după alineatul (2), se introduc două noi alineate, alin.(2¹) - (2²), cu următorul cuprins:

„(2¹) La nivelul județului Buzău, Consiliul județean alege doi vicepreședinți din rândul consilierilor județeni validați, prin votul secret al majorității absolute, pe toată durata mandatului.”

„(2²) Componenta nominală, perioada/periodele de exercitare a mandatelor aleșilor locali, precum și apartenența politică a acestora, începând cu anul 1992, sunt prevăzute în **anexa nr. 5** la prezentul statut.”;

5) Articolul 8, alin. (3) se abrogă;

6) Articolul 13, alin. (4) se abrogă;

7) Art. 15, alin. (1) se modifică și va avea următorul cuprins:

„La nivelul Consiliului Județean Buzău se organizează un număr de 5 comisii de specialitate, după cum urmează:”;

8) Art. 16, alin. (3) se modifică și va avea următorul cuprins:

„Conform prevederilor din legi speciale, Consiliul Județean Buzău înființează și organizează următoarele comisii:

a) *Autoritatea teritorială de ordine publică a județului Buzău* - funcționează în baza prevederilor Legii nr. 218/2002 privind organizarea și funcționarea Poliției Române și ale Regulamentului de organizare și funcționare a autorității teritoriale de ordine publică aprobat prin Hotărârea Guvernului nr. 787/2002. Activitățile desfășurate de această autoritate au ca scop protejarea intereselor comunității și asigurarea climatului de siguranță și securitate publică;

b) *Comisia pentru protecția copilului*, care stabilește încadrarea în grad de handicap, se pronunță cu privire la stabilirea unei măsuri de protecție specială a copilului, soluționează cererile privind eliberarea atestatului de asistent maternal, precum și alte atribuții prevăzute de lege;

c) *Comisia de evaluare a persoanelor adulte cu handicap Buzău*, care are activitate decizională în domeniul încadrării persoanelor adulte în grad și tip de handicap, respectiv al drepturilor acestor persoane, cu respectarea legislației în domeniu;

d) *Consiliul tehnico-economic din cadrul Consiliului Județean Buzău* - constituit pentru analizarea, verificarea și avizarea documentațiilor tehnico - economice care stau la baza realizării investițiilor de interes județean;

e) *Comisia tehnică de amenajare a teritoriului și urbanism a județului Buzău*, organ consultativ cu atribuții de analiză, expertiză tehnică și consultanță, care asigură fundamentarea tehnică a avizului arhitectului șef;

f) *Comisia pentru acord unic*, constituită prin Hotărârea Consiliului Județean Buzău nr. 92/2020, aflată în structura Direcției pentru administrarea teritoriului și urbanism din cadrul aparatului de specialitate al Consiliului Județean Buzău. Comisia s-a înființat potrivit dispozițiilor Legii nr. 7/2020 de modificare și completare a Legii nr. 50/1991 privind autorizarea executării lucrărilor în construcții. Rolul acestei comisii este pentru obținerea, contra cost, în condițiile legii, la cererea solicitantului a avizelor și acordurilor necesare autorizării executării lucrărilor în construcții prin emiterea acordului unic, pe baza documentației pentru autorizarea executării lucrărilor de construire/desființare, însoțită de documentațiile tehnice de avizare specifice, depuse în format electronic;

g) *Consiliul Consultativ pe Probleme de Tineret*, organism consultativ pe lângă Consiliul Județean Buzău, care funcționează pe baza acordului structurat în ceea ce privește elaborarea și monitorizarea aplicării politicilor publice în domeniul tineretului, la nivel județean;

h) *Comisia specială de inventariere a domeniului public și privat al județului Buzău*, constituită prin Dispoziția Președintelui Consiliului Județean Buzău nr. 346/2019, pentru actualizarea domeniului public și privat al județului Buzău, precum și modificarea/completarea/abrogarea unor poziții din Inventarul bunurilor care aparțin domeniului public și privat al județului Buzău;

i) *Comisia pentru coordonarea implementării măsurilor necesare pentru îmbunătățirea condițiilor de viață a locuitorilor din așezările informale din județul Buzău*, constituită prin Hotărârea Consiliului Județean Buzău nr. 65/2020 în baza art. 22¹ din Legea nr. 350/2001 privind amenajarea teritoriului și urbanismului, astfel cum a fost completată prin Legea nr. 151/2019. Comisia are ca atribuții principale coordonarea și implementarea măsurilor necesare pentru îmbunătățirea condițiilor de viață a locuitorilor din așezările informale, acordarea de sprijin metodologic și operațional pentru autoritățile administrației publice locale în cadrul procesului de identificare, monitorizare și organizare a așezărilor informale, monitorizează îndeplinirea responsabilităților și implementarea acțiunilor stabilite la nivel local;

j) *Comisia de evaluare și selecționare a asociațiilor și fundațiilor care solicită subvenții de la bugetul județului, conform Legii nr.34/1998, a cărei componentă se aprobă prin hotărâre a plenului autorității;*

k) *Comisia de selecționare și evaluare a solicitărilor de finanțare nerambursabilă acordate în baza Legii nr. 350/2005, constituită prin Dispoziție a Președintelui Consiliului județean, formată din 7 membri (3 consilieri județeni, secretarul general al județului și 3 funcționari publici din aparatul de specialitate al Consiliului Județean Buzău)";*

9) Art. 20 se abrogă; (apartenența politică este prevăzută pentru toate mandatele începând cu anul 1992 în anexa nr. 5. de la art.8, alin. (2²));

10) La art. 21, după alineatul (2) se introduc șase noi alineate, respectiv alin. (2¹), (2²), (2³), (2⁴), (2⁵), (2⁶), cu următorul cuprins:

- „(2¹) Județul Buzău dispune de o **rețea hidrografică** formată din râuri și lacuri.

Potențialul hidrografic este reprezentat de râul Buzău, pe cursul căruia există două amenajări hidroenergetice: barajul Siriu, cu centrala hidroelectrică Nehoiașu și barajul Căndești, cu amenajarea hidroenergetică Căndești-Vernești-Simileasca. Pe lângă acestea, mai există 5 centrale hidroelectrice de mică putere, amplasate pe râurile Bâsca fără Cale, Bâsca cu Cale, Bâsca și Slănic.”;

- „(2²) **Flora** județului Buzău prezintă variații și elemente specifice pentru fiecare din cele trei tipuri de relief: câmpie, deal, munte.”;

- „(2³) **Fauna** județului Buzău nu prezintă specii caracteristice, dar este foarte variată. Printre nevertebratele terestre întâlnite aici se numără o serie de moluște (Helicella, Helix pomatia, Ena montana), insecte, arahnide diverse, printre care o menționează aparte o merită scorpionul carpatic (Euscorpium carpathicum).”;

- „(2⁴) Terenurile arabile fertile reprezintă 45% din suprafața județului.

În zona montană predomină solurile podzolice, unde se găsesc podzolurile humice - feriiluviale, solurile brune argilo-humice, solurile brune acide, iar în luncile râurilor se găsesc soluri aluvionare. Aceste tipuri de soluri sunt favorabile culturilor pomilor fructiferi și pajistilor.

Solurile din cadrul dealurilor subcarpatice sunt brune podzolice, caracteristice pentru zonele depresionare. Soluri intrazonale legate de rocă, în special rendzine și pseudorendzine sunt caracteristice masivelor Istrița și Ciolanu. Pe pantele cu umezeală accentuată s-au format solurile gleice și humico-gleice. Alunecările de teren și rupturile de pantă au dus la o degradare masivă a solurilor pe văile Bălăneasa, Sărățel, Slănic, Chiojdu. În luncile râurilor, solurile sunt de luncă. Solurile din zona dealurilor au fertilitate medie și sunt favorabile culturilor de cereale păioase, în și cânepă pentru fibră, plante furajere fibroase, plantații de viță-de-vie și pomi fructiferi, în special meri.

Câmpiile sunt formate în special din cernoziomuri. Zona de la poalele Istriței, în piemontul Râmnicului și zona interfluviului dintre Călmățui și Hainta predomină cernoziomurile levigate. Partea de sud și est a câmpiei are în componență cernoziomurile ciocolatii și castanii. În Valea Călmățuiului și Valea Săratei, în zona localității Stâlp, se întâlnesc solurile sărate, soluri cu o fertilitate mai scăzută. În sudul câmpiei Călmățuiului se găsesc cernoziomurile levigate nisipoase, acestea stabilizându-se în văile Buzăului, Călnăului, Slănicului și Râmnicului.

Cernoziomurile se pretează culturilor de floarea-soarelui, sfeclă de zahăr și plante medicinale, iar de-a lungul albiei râului Buzău se cultivă legume. În terasa Călnăului, pânza freatică este la mare adâncime, producțiile agricole fiind, din această cauză, foarte mult condiționate de precipitații.”;

- „(2⁵) **Resursele de subsol** ale județului Buzău sunt formate din resurse de apă termominerală (apele minerale sulfuroase, feruginoase, clorosodice - Sărata Monteoru, Fișici, Nehoiu, Siriu și nămolul sapropelic, cu valoare terapeutică, de la Balta Albă), resurse de hidrocarburi, petrol și gaze asociate (depozite de origine organică - petrol, cărbune, chihlimbar, calcar, dar și depozite de origine minerală - sare, gresie, argilă, nisipuri, pietrisuri).”;

- „(2⁶) Denumirea și lungimea râurilor și lacurilor, denumirea faunei și florei de pe raza teritorială a județului Buzău se regăsesc în **anexa nr. 6** la prezentul statut.”;

11) La art. 22:

- anexa nr. 5 devine anexa nr. 7;
- anexa nr. 6 devine anexa nr. 8;

12) La art. 25, alin. (2): anexa nr. 7 devine anexa nr. 9;

13) La art. 26, alin. (2): anexa nr. 8 devine anexa nr. 10;

14) La art. 34, alin. (4):

- anexa nr. 9 devine anexa nr. 11;
- anexa nr. 10 devine anexa nr. 12;

15) Art. 36, alin. (2) se modifică și va avea următorul cuprins:

„Cele mai importante instituții de învățământ preuniversitar buzoian sunt: Colegiul Național „B.P. Hasdeu”, Colegiul Național „Mihai Eminescu”, Colegiul Economic Buzău, Colegiul Pedagogic „Spiru Haret”, Colegiul Național „Al. Vlahuță” Râmnicu Sărat, iar cele de învățământ superior sunt: Centrul Teritorial de Învățământ Economic Deschis la Distanță Buzău (Colegiul Universitar Economic Buzău, care aparține de Academia de Studii Economice București) și Universitatea Bioterra.”;

16) La art. 36, după alineatul (2), se introduce un alineat nou, alin.(2¹) cu următorul cuprins:

„(2¹) Potrivit prevederilor Legii educației naționale nr. 1/2011, cu modificările și completările ulterioare, rețeaua școlară a unităților de învățământ de stat și particular preuniversitar se organizează de către autoritățile administrației publice locale, cu avizul conform al inspectoratelor școlare. Pentru învățământul special liceal și special postliceal, rețeaua școlară se organizează de către consiliul județean, cu consultarea partenerilor sociali și cu avizul conform al Ministerului Educației și Cercetării.”;

17) Art. 36, alin. (3) se abrogă;

18) La art. 38: anexa nr. 12 devine anexa nr. 13;

19) Art. 39, alin. (4) se modifică și va avea următorul cuprins:

„În conformitate cu prevederile Legii nr. 292/2011 a asistenței sociale, cu modificările și completările ulterioare, Strategia județeană de dezvoltare a serviciilor sociale se elaborează pe termen mediu/lung și cuprinde măsurile și acțiunile din domeniu, planificarea și bugetul acestora. Această strategie se dezbate și aprobă de Consiliul județean, cu avizul prealabil al Comisiei județene de incluziune socială și va sta la baza elaborării de către Direcția Generală de Asistență Socială și Protecția Copilului Buzău și consiliile locale a planurilor locale de acțiune, care vor cuprinde obiectivele operaționale în domeniul protecției și asistenței sociale.”;

20) La art. 39, alin. (5): anexa nr. 13 devine anexa nr. 14;

21) La art. 41:

- anexa nr. 14 devine anexa nr. 15;
- anexa nr. 15 devine anexa nr. 16;

22) La art. 44, alin. (5): anexa nr. 16 devine anexa nr. 17;

23) Articolul 44, alineatul (6) se modifică și va avea următorul cuprins:

„Programele, proiectele sau activitățile, după caz, a căror finanțare se asigură și din bugetul propriu al județului Buzău, prin care se promovează/consolidează elemente de identitate locală de natură culturală, istorică, obiceiuri și tradiții se regăsesc în anexa nr. 18 la prezentul Statut.”;

24) La articolul 44, conținutul alineatului (6) se încorporează într-o anexă separată, respectiv anexa nr. 16¹, care va cuprinde toate festivalurile, care, în parteneriat, sunt cofinanțate și de Consiliul Județean Buzău;

25) La art. 47, alin. (4): anexa nr. 17 devine anexa nr. 19;

26) La art. 48:

- anexa nr. 18 devine anexa nr. 20;
- anexa nr. 19 devine anexa nr. 21;

27) La art. 49: anexa nr. 20 devine anexa nr. 22;

28) La art. 51:

- anexa nr. 21 devine anexa nr. 23;
- anexa nr. 22 devine anexa nr. 24;
- anexa nr. 23 devine anexa nr. 25;

29) La art. 53, alin. (4): anexa nr. 24 devine anexa nr. 26;

30) În Capitolul X se introduce subtitlul: „A.Instituții aflate în subordinea Consiliului Județean Buzău”;

31) La art. 60, alin. (3): anexa nr. 25 devine anexa nr. 27;

32) După articolul 62 se introduce subtitlul (B), cu următorul cuprins:

*„B.Servicii comunitare de utilități publice
furnizate la nivelul județului Buzău.*

Consiliul Județean Buzău a stabilit ca politică dezvoltarea serviciilor comunitare de utilități publice în toate localitățile județului prin planuri directe pe arii geografice care definesc responsabilități cu delimitare pe zone economice.

Județul Buzău este membru fondator în Asociația de Dezvoltare Intercomunitară "Buzău 2008", constituită în scopul reglementării, înființării, organizării, finanțării, exploatării, monitorizării și gestionării în comun a serviciului de alimentare cu apă și de canalizare pe raza de competență a unităților administrativ-teritoriale membre, precum și realizarea în comun a unor proiecte de investiții publice de interes zonal sau regional destinate înființării, modernizării și/sau dezvoltării, după caz, a sistemelor de utilități publice aferente Serviciului pe baza strategiei de dezvoltare a Serviciului.

Principalul furnizor de apă este Compania de Apă S.A. Buzău, care a devenit operator regional pentru județul Buzău începând cu ianuarie 2009.

Transportul public județean se efectuează numai în condițiile respectării prevederilor Legii nr. 92/2007 a serviciilor de transport persoane în unitățile administrativ teritoriale, cu modificările și completările ulterioare, ale reglementărilor naționale și ale Uniunii Europene în vigoare din domeniul transporturilor rutiere.

Transportul județean de persoane prin servicii regulate se efectuează în baza contractelor de delegare a gestiunii încheiate cu operatorii de transport județeni, aprobate prin hotărâre de Consiliul Județean Buzău. Contractul de delegare a gestiunii are ca scop prestarea de servicii publice de transport de interes economic general și stabilirea condițiilor pentru modernizarea și dezvoltarea sistemului de transport public de persoane.

Transportul și distribuția energiei electrice pe raza județului Buzău sunt realizate de ELECTRICA DISTRIBUȚIE MUNTENIA NORD SĂ.

Alimentarea cu gaze naturale pe raza județului Buzău este asigurată de către ENGIE.”;

33) La art. 68, alin. (6): anexa nr. 26 devine anexa nr. 28;

34) La art. 69, alin. (6): anexa nr. 27 devine anexa nr. 29;

35) Art. 70 se modifică și va avea următorul cuprins:

„(1) Partidele politice cu grad de reprezentativitate la nivelul județului Buzău sunt:

1. Partidul Social Democrat (P.S.D.);
2. Partidul Național Liberal (P.N.L.);
3. Partidul Mișcarea Populară (P.M.P.);
4. Uniunea Salvați România (U.S.R.);
5. Partidul Libertate, Unitate și Solidaritate (PLUS);
6. Partidul Pro România;
7. Alianța pentru Unirea Românilor (AUR).

(2) Alte formațiuni politice în județul Buzău sunt:

1. Partidul România Mare (P.R.M.);
2. Partida Romilor „PRO EUROPA”
3. Partidul Ader la Democrație, Educație și Reconstrucție (ADER);
4. Partidul Ecologist Român (PER);
5. Partidul Re:Start România;
6. Partidul Verde;
7. Partidul Inițiativa Pătârlagele;
8. Partidul Național Țărănesc Creștin Democrat (P.N.Ț.C.D.);
9. Partidul Puterii Umaniste Social Liberal (P.P.U.(social liberal));
10. Partidul Noua Românie (P.N.R.).”;

36) După articolul 72 se introduce un nou subtitlu, cu următorul cuprins:

„Societatea Civilă

Județul Buzău, prin Consiliul Județean Buzău, realizează un cadru de cooperare sau asociere cu organizații neguvernamentale, asociații și cluburi sportive, instituții culturale și artistice, organizații de tineret, în vederea finanțării și realizării unor acțiuni sau proiecte care vizează dezvoltarea comunității.

Județul Buzău, prin Consiliul Județean Buzău, acordă o atenție deosebită proiectelor culturale și educative cu caracter local, regional, național, european și internațional, care se încadrează în strategia de dezvoltare a județului.

Județul Buzău, prin Consiliul Județean Buzău, poate acorda finanțări nerambursabile de la bugetul județului, în baza Legii nr. 350/2005 privind regimul finanțărilor nerambursabile din fonduri publice alocate pentru activități nonprofit de interes general, cu modificările și completările ulterioare, în baza unui program anual de finanțare aprobat și aplicarea unei selecții competitive de proiecte.”;

37) La art. 74:

- anexa nr. 28 devine anexa nr. 30;
- anexa nr. 29 devine anexa nr. 31;
- anexa nr. 30 devine anexa nr. 32;
- anexa nr. 31 devine anexa nr. 33;

38) La art. 75:

- anexa nr. 32 devine anexa nr. 34;
- anexa nr. 33 devine anexa nr. 35;

39) La art. 75, după alin. (3), se introduce un nou alineat, alin. (3¹), cu următorul cuprins:

„(3¹) Prin Hotărârea Consiliului județean Buzău nr. 250/2018 s-a aprobat participarea Unității Administrativ-Teritoriale Județul Buzău, prin Consiliul Județean Buzău, în calitate de membru asociat, al **Asociației Grupul de Acțiune Locală „Crivățul de Sud-Est”**, persoană juridică cu sediul în comuna Balta Albă, din care fac parte comunele Balta Albă, Bălăceanu, Boldu, Ghergheasa, Puiești, Racovițeni, Valea Râmnicului, Râmnicelu, Vâlcelele și Ziduri. Asociația a luat ființă pentru o mai bună reprezentare a nevoilor locale, din punct de vedere socio-economic, la nivel județean și pentru rezolvarea sau ameliorarea acestor nevoi prin implementarea de proiecte structurale cu finanțare europeană și/sau de la bugetul statului român.”;

40) După anexa nr. 4 se introduc două anexe noi, respectiv:

- anexa nr. 4¹ care va cuprinde componența nominală, perioada/perioadele de exercitare a mandatelor aleșilor locali, precum și apartenența politică a acestora, începând cu anul 1992, conform art. 8, alin. (2²);
- anexa nr. 4² care va cuprinde denumirea și lungimea râurilor și lacurilor, denumirea faunei și florei de pe raza teritorială a județului Buzău, conform art. 21, alin. (2⁶);

41) La Anexa nr. 7 - Regulament privind acordarea titlului de „Cetățean de onoare al județului Buzău”, se modifică următoarele articole, astfel:

1. Art. 1: după lit. c) se introduce o nouă literă, litera d), cu următorul cuprins:

„d) unui număr de cel puțin 5% din numărul total al locuitorilor cu drept de vot înscriși în Registrul electoral cu domiciliul sau reședința în județul Buzău.”;

2. Art. 8 modifică și va avea următorul cuprins:

„Acordarea titlului de „Cetățean de onoare al județului Buzău” se aprobă prin hotărâre a Consiliului Județean Buzău, în ședință ordinară sau extraordinară, cu majoritatea absolută a consilierilor județeni.”;

3. Art. 9, alin. (1): după lit. c) se introduce o nouă literă, respectiv c¹) cu următorul cuprins:

„c¹ curriculum vitae (în original);”;

4. Art. 10: după alin. (3) se introduce un nou alineat, respectiv (4) cu următorul cuprins:

„(4) Legitimarea cetățenilor de onoare sa va face în baza unui înscris denumit brevet, semnat de către președintele Consiliului Județean Buzău.”;

5. Art. 16: după lit. d) se introduce o nouă literă, respectiv e) cu următorul cuprins:

„e) să planteze un copac pe care va fi aplicată o plăcuță cu numele acestuia.”;

42) După anexa nr. 16 se introduce anexa nr. 16¹, care va cuprinde programele, proiectele sau activitățile, după caz, a căror finanțare se asigură și din bugetul propriu al județului Buzău, prin care se promovează/consolidează elemente de identitate locală de natură culturală, istorică, obiceiuri și tradiții.



Statutul județului Buzău este structurat în cincisprezece capitole și cuprinde date și elemente specifice prin care județul Buzău se distinge în raport cu alte unități similare.

Toate aceste modificări și completări aduse formei actualizate a Statutului județului Buzău, aprobat prin Hotărârea Consiliului Județean Buzău nr. 104/2020, se vor încorpora în textul Statutului, conform normelor de tehnică legislativă și vor alcătui forma revizuită a acestuia care va fi supusă aprobării Consiliului Județean Buzău în ședința ordinară din luna aprilie 2021.

DIRECTOR EXECUTIV,

MIRELA OPREA