



Județul  
Buzău

Strategia de Dezvoltare  
Durabilă a județului Buzău  
pentru perioada 2021 - 2027

*Proiect cofinanțat din Fondul Social European prin  
Programul Operațional Capacitate Administrativă 2014-2020!*



# Cuprinsul

|  |           |
|--|-----------|
| <b>PARTEA I</b>  | <b>12</b> |
| <b>1. CONTEXT TERITORIAL</b>   | <b>13</b> |
| 1.1 AȘEZARE GEOGRAFICĂ   | 13        |
| 1.2 PATRIMONIUL NATURAL ȘI CULTURAL IMPORTANT LA NIVELUL EUROPEI, ROMÂNIEI ȘI REGIUNII SUD-EST | 14        |
| 1.1.1. PATRIMONIUL NATURAL   | 14        |
| 1.1.2. PATRIMONIUL CULTURAL  | 15        |
| 1.3 INFRASTRUCTURA IMPORTANTĂ LA NIVELUL EUROPEI, ROMÂNIEI ȘI REGIUNII SUD-EST                 | 18        |
| 1.1.3. INFRASTRUCTURA DE TRANSPORT   | 18        |
| 1.1.4. INFRASTRUCTURA TEHNICO-EDILITARĂ  | 21        |
| 1.4 DEZVOLTARE URBANĂ ȘI REȚEAUA DE LOCALITĂȚI   | 23        |
| 1.5 COOPERĂRI TRANȘNAȚIONALE   | 24        |
| <b>2. PATRIMONIUL NATURAL ȘI CULTURAL DIN JUDEȚUL BUZĂU</b>                                    | <b>26</b> |
| 2.1 PATRIMONIUL NATURAL  | 26        |
| 2.1.1 RESURSE NATURALE   | 26        |
| 2.1.2 CALITATEA RESURSELOR NATURALE  | 33        |
| 2.2 PATRIMONIUL CULTURAL   | 37        |
| <b>ANALIZA SWOT – PATRIMONIU NATURAL ȘI CULTURAL DIN JUDEȚUL BUZĂU</b>                         | <b>40</b> |
| <b>3. INFRASTRUCTURĂ IMPORTANTĂ LA NIVELUL JUDEȚULUI BUZĂU</b>                                 | <b>41</b> |
| 3.1 INFRASTRUCTURA DE TRANSPORT  | 41        |
| 3.2 INFRASTRUCTURA TEHNICO-EDILITARĂ   | 44        |
| <b>ANALIZA SWOT – INFRASTRUCTURA TEHNICO-EDILITARĂ</b>   | <b>55</b> |
| <b>4. POPULAȚIA JUDEȚULUI BUZĂU</b>  | <b>56</b> |
| 4.1 DATELE DEMOGRAFICE   | 57        |
| 4.2 FORȚA DE MUNCĂ, OCUPARE ȘI ȘOMAJ   | 64        |

|  |            |
|--|------------|
| <b>4.1.1 RESURSE DE MUNCĂ ȘI POPULAȚIA CIVILĂ OCUPATĂ</b>                                      | <b>64</b>  |
| <b>4.2.2 ȘOMAJUL</b>   | <b>68</b>  |
| <b>ANALIZA SWOT – POPULAȚIA JUDEȚULUI BUZĂU</b>  | <b>72</b>  |
| <b>5. ECONOMIE</b>   | <b>73</b>  |
| <b>5.1 ANALIZA SITUAȚIEI ECONOMICE LA NIVEL DE JUDEȚ</b>                                       | <b>73</b>  |
| <b>5.2 SITUAȚIA SECTOARELOR ECONOMICE</b>  | <b>80</b>  |
| <b>5.2.1 AGRICULTURĂ, SILVICULTURĂ</b>   | <b>82</b>  |
| <b>5.2.2 INDUSTRIE</b>   | <b>87</b>  |
| <b>5.2.3 TURISM</b>  | <b>88</b>  |
| <b>5.3 ACTIVITATEA DE CERCETARE-DEZVOLTARE ȘI INOVARE</b>                                      | <b>95</b>  |
| <b>5.4 ANALIZA INVESTIȚIILOR</b>   | <b>103</b> |
| <b>5.5 DOMENII DE SPECIALIZARE ECONOMICĂ</b>   | <b>105</b> |
| <b>ANALIZA SWOT – ECONOMIE</b>   | <b>109</b> |
| <b>6. SOCIAL (INFRASTRUCTURA SOCIAL, NIVEL DE TRAI)</b>  | <b>111</b> |
| <b>6.1 INFRASTRUCTURA SOCIALĂ</b>  | <b>111</b> |
| <b>6.2 NIVEL DE TRAI</b>   | <b>116</b> |
| <b>ANALIZA SWOT – SOCIAL</b>   | <b>121</b> |
| <b>7. EDUCAȚIE</b>   | <b>121</b> |
| <b>7.1 INFRASTRUCTURA EDUCAȚIONALĂ</b>   | <b>122</b> |
| <b>7.2 RESURSELE UMANE DIN ÎNVĂȚĂMÂNT</b>  | <b>125</b> |
| <b>8. SĂNĂTATE</b>   | <b>128</b> |
| <b>8.1 INFRASTRUCTURA DE SĂNĂTATE</b>  | <b>129</b> |
| <b>8.2 GRADUL DE SĂNĂTATE AL POPULAȚIEI</b>  | <b>131</b> |
| <b>ANALIZA SWOT – SĂNĂTATE</b>   | <b>132</b> |
| <b>9. CULTURĂ, INFRASTRUCTURĂ DE AGREMENT ȘI SPORT</b>   | <b>133</b> |
| <b>9.1 CULTURA</b>   | <b>133</b> |
| <b>9.2 INFRASTRUCTURA DE AGREMENT ȘI SPORT</b>   | <b>136</b> |
| <b>ANALIZA SWOT – CULTURĂ ȘI INFRASTRUCTURĂ DE AGREMENT ȘI SPORT</b>                           | <b>138</b> |
| <b>10. COLABORĂRI INTERINSTITUȚIONALE, ÎNFRĂȚIRI ȘI COOPERĂRI CU PERSOANE JURUDICE STRĂINE</b> | <b>139</b> |
| <b>10.1 STRUCTURA CONSILIULUI JUDEȚEAN</b>   | <b>139</b> |

|        |  |            |
|--------|--|------------|
| 10.2   | ASOCIAȚII DE DEZVOLTARE INTER-COMUNITARĂ   | 140        |
| 10.3   | GRUPURI DE ACȚIUNE LOCALĂ  | 141        |
| 10.4   | SOCIETATE CIVILĂ (ONG, FUNDAȚII, COMPOSESORATE ETC.)   | 141        |
|        | <b>ANALIZA SWOT – COLABORĂRI INTERINSTITUȚIONALE, ÎNFRĂȚIRI ȘI COOPERĂRI CU PERSOANE JURIDICE STRĂINE</b>  | <b>143</b> |
|        | <b>11. ANALIZA SWOT LA NIVEL DE JUDEȚ</b>  | <b>144</b> |
|        | <b>12. CONCLUZIILE PROFILULUI SOCIO – ECONOMIC ȘI DEMOGRAFIC AL JUDEȚULUI</b>  | <b>146</b> |
|        | <b>PARTEA II</b>   | <b>149</b> |
|        | <b>13. ANALIZA DE IMPACT A MĂSURILOR ÎNTREPRINSE ÎN PERIOADA DE REFERINȚĂ A PLANULUI DE DEZVOLTARE A JUDEȚULUI BUZĂU PENTRU PERIOADA 2014 - 2020</b> | <b>150</b> |
|        | <b>14. CADRUL CONCEPTUAL AL DEZVOLTĂRII DURABILE</b>   | <b>152</b> |
| 14.1   | CONTEXTUL EUROPEAN ȘI NAȚIONAL   | 153        |
| 14.1.1 | OBIECTIVELE TEMATICE LA NIVEL EUROPEAN ȘI NAȚIONAL   | 153        |
| 14.1.2 | PRIORITĂȚILE NAȚIONALE DE INVESTIȚII PENTRU FINANȚAREA DIN FONDURILE EUROPENE 2021 – 2027  | 156        |
| 14.2   | CONTEXTUL REGIONAL ȘI JUDEȚEAN   | 158        |
| 14.3   | CONCEPTUL DE DEZVOLTARE STRATEGICĂ   | 163        |
|        | <b>15. VIZIUNEA STRATEGICĂ DE DEZVOLTARE INTEGRATĂ A JUDEȚULUI BUZĂU</b>   | <b>164</b> |
| 15.1   | OBIECTIVELE STRATEGICE DE DEZVOLTARE ȘI AXELE PRIORITARE   | 168        |
| 15.2   | STRUCTURA GRAFICĂ CONCEPTUALĂ A STRATEGIEI DE DEZVOLTARE   | 182        |
|        | <b>16. PLAN DE ACȚIUNE ȘI LISTĂ DE INTERVENȚII</b>   | <b>183</b> |
| 16.1   | LISTA INTERVENȚIILOR PROPUSE   | 183        |
| 16.2   | CADRUL DE IMPLEMENTARE A STRATEGIEI  | 224        |
| 16.3   | CADRUL DE MONITORIZARE ȘI EVALUARE A STRATEGIEI  | 234        |



|                     |   |     |
|---------------------|---|-----|
| <b>Tabel nr. 1</b>  | – Cele 10 rezervații naturale de interes național declarate prin Legea nr. 5/2000 .....   | 15  |
| <b>Tabel nr. 2</b>  | – Cele 5 monumente ale naturii de interes național declarate prin Legea nr. 5/2000 .  | 15  |
| <b>Tabel nr. 3</b>  | – Lista valorilor de patrimoniu cultural de interes național din județul Buzău .....  | 17  |
| <b>Tabel nr. 4</b>  | – Lungimea principalelor cursuri de apă din județul Buzău .....   | 29  |
| <b>Tabel nr. 5</b>  | – Exploatări semnificative de ape subterane și volumele de apă subterană captate în funcție de tipul de utilizare din bazinul hidrografic Ialomița-Buzău..... | 29  |
| <b>Tabel nr. 6</b>  | – Stațiile din județului Buzău, tipul și poluanții monitorizați .....   | 33  |
| <b>Tabel nr. 7</b>  | – Situația stării corpurilor de apă subterană – bazinul Ialomița-Buzău.....   | 35  |
| <b>Tabel nr. 8</b>  | – Calitatea apelor subterane .....  | 35  |
| <b>Tabel nr. 9</b>  | – Inventarul terenurilor afectate de diferite procese naturale și antropice din județul Buzău, în anul 2019 .....   | 36  |
| <b>Tabel nr. 10</b> | – Situația rețelelor de alimentare cu apă în județul Buzău, 2019.....   | 50  |
| <b>Tabel nr. 11</b> | – Evoluția populației cu domiciliu în județul Buzău în ultimii 5 și 10 ani .....  | 57  |
| <b>Tabel nr. 12</b> | – Evoluția populației rezidente a județului Buzău în ultimii 5 și 9 ani .....   | 57  |
| <b>Tabel nr. 13</b> | – Structura populației pe grupe de vârstă la nivelul județului Buzău, la 1 ianuarie 2020.....   | 58  |
| <b>Tabel nr. 14</b> | – Structura populației pe medii de rezidență la nivelul județului Buzău, la 1 ianuarie 2020.....  | 60  |
| <b>Tabel nr. 15</b> | – Distribuția populației județului Buzău după etnie, 2011 .....   | 61  |
| <b>Tabel nr. 16</b> | – Distribuția populației județului Buzău după religie, 2011 .....   | 61  |
| <b>Tabel nr. 17</b> | – Soldul schimbărilor de domiciliu (inclusiv migrația externă) în ultimii 10 ani.....   | 62  |
| <b>Tabel nr. 18</b> | – Evoluția numărului întreprinderilor active pe sectoarele economiei, în ultimii 6 ani .  | 76  |
| <b>Tabel nr. 19</b> | – Domeniile de specializare inteligentă pentru Regiunea Sud Est .....   | 81  |
| <b>Tabel nr. 20</b> | – Suprafețe cultivate cu principalele culturi, 2019 .....   | 83  |
| <b>Tabel nr. 21</b> | – Investiții nete pe activități economice (milioane lei).....   | 103 |
| <b>Tabel nr. 22</b> | – Domeniile de activitate dezvoltate din județul Buzău, 2019 .....  | 105 |
| <b>Tabel nr. 23</b> | – Producători de fibră sintetică și artificială (CAEN 2060), în 2019 .....  | 107 |
| <b>Tabel nr. 24</b> | – Topul firmelor după numărul mediu de angajați, județul Buzău, 2019 .....  | 108 |
| <b>Tabel nr. 25</b> | – Topul firmelor după cifra de afaceri la nivelul județului Buzău, 2019 .....   | 108 |
| <b>Tabel nr. 26</b> | – Serviciile sociale existente și funcționale, aflate în subordinea D.G.A.S.P.C. Buzău .....  | 112 |
| <b>Tabel nr. 27</b> | – Situația beneficiarilor pe categorii de beneficii de asistență socială și a sumelor plătite către aceștia, 2019 .....                                       | 114 |
| <b>Tabel nr. 28</b> | – Cheltuielile anuale cu protecția socială a șomerilor, 2019 .....  | 115 |
| <b>Tabel nr. 29</b> | – Întreprinderi sociale din județul Buzău .....   | 116 |

|   |     |
|---|-----|
| <b>Tabel nr. 30</b> – Situația implementării măsurilor de acțiune propuse în cadrul Strategiei județene de dezvoltare a serviciilor sociale, pe domenii de intervenție și obiective generale..... | 117 |
| <b>Tabel nr. 31</b> – Procentul populației în zone urbane marginalizate în județul Buzău.....   | 117 |
| <b>Tabel nr. 32</b> – Rata marginalizării la nivel de comună în județul Buzău .....   | 118 |
| <b>Tabel nr. 33</b> – Procentul de promovare la examenul de bacalaureat, comparativ între județul Buzău și nivelul național în 2019 și 2020.....  | 127 |
| <b>Tabel nr. 34</b> – Unitățile școlare din județ cu cel mai mare procent de promovare la examenul de bacalaureat, în anul 2020 .....   | 127 |
| <b>Tabel nr. 35</b> – Unitățile școlare din județ cu procent de promovare de 0.00 % la examenul de bacalaureat, în anul 2020 .....  | 127 |
| Tabel nr. 36 – Rezultatele la bacalaureat pe filiere din anul 2020 comparativ cu anul 2019 .....  | 127 |
| <b>Tabel nr. 37</b> – Rețeaua unităților sanitare pe categorii de unități și forme de proprietate, 2019   | 129 |
| <b>Tabel nr. 38</b> – Repartizarea numărului de paturi din spital după tipul de îngrijire medicală și tipul spitalelor în funcție de nr de paturi, 2019.....                                      | 130 |
| <b>Tabel 39:</b> Obiective de dezvoltare durabilă și Direcții de dezvoltare pentru perioada 2014 – 2020 .....   | 150 |
| <b>Tabel 40:</b> Corelarea obiectivelor de politică europeană (OP) cu obiectivele specifice (OS).....   | 156 |
| <b>Tabel 41:</b> Corelarea obiectivelor de politică europeană cu programele operaționale implementate pe plan național .....  | 158 |
| <b>Tabel 42:</b> Priorități de investiții ale Programului Operațional Regional pentru regiunea Sud-Est 2021-2027 .....  | 159 |
| <b>Tabel 43:</b> Domeniile de specializare inteligentă pentru Regiunea Sud Est.....   | 161 |
| <b>Tabel 44:</b> Structuri responsabile de implementarea obiectivelor strategice în perioada 2021 – 2027 .....  | 228 |

|                      |  |    |
|----------------------|--|----|
| <b>Figura nr. 1</b>  | – Așezarea geografică a județului Buzău.....   | 13 |
| <b>Figura nr. 2</b>  | – Regiunea Sud-Est și județul Buzău .....  | 13 |
| <b>Figura nr. 3</b>  | – Cetăți/ ruine, zone cu concentrări de pensiuni și stațiuni în Regiunea Sud-Est .....   | 17 |
| <b>Figura nr. 4</b>  | – Drumul european E85 care străbate județul Buzău .....  | 18 |
| <b>Figura nr. 5</b>  | – Autostrada A7 care va străbate județul Buzău .....   | 19 |
| <b>Figura nr. 6</b>  | – Drumul expres „Muntenia Expres” care va străbate județul Buzău .....   | 19 |
| <b>Figura nr. 7</b>  | – Rețeaua TEN-T feroviară la nivelul regiunii Sud – Est.....   | 20 |
| <b>Figura nr. 8</b>  | – Culoarul de transport de gaze naturale (bleu pentru Interconectorul Sud-Est) în rețeaua națională de distribuție a gazelor naturale..... | 22 |
| <b>Figura nr. 9</b>  | – Infrastructura de alimentare cu energie electrică .....  | 23 |
| <b>Figura nr. 10</b> | – Numărul de locuințe existente, perioada 2010-2019.....   | 24 |
| <b>Figura nr. 11</b> | – Relieful județului Buzău.....  | 26 |
| <b>Figura nr. 12</b> | – Masivul Penteleu .....   | 27 |
| <b>Figura nr. 13</b> | – Masivul Siriu.....   | 27 |
| <b>Figura nr. 14</b> | – Flora județului Buzău .....  | 31 |
| <b>Figura nr. 15</b> | – Evoluția fondului forestier din județul Buzău în perioada 2015 - 2019 (hectare)...   | 31 |
| <b>Figura nr. 16</b> | – Fauna județului Buzău .....  | 32 |
| <b>Figura nr. 17</b> | – Evoluția mesei lemnoase recoltate (mii m <sup>3</sup> ) din județul Buzău.....   | 37 |
| <b>Figura nr. 18</b> | – Lungimea drumurilor care străbat județul Buzău, pe categorii de drumuri și tipuri de acoperământ (km), anul 2019 .....                   | 41 |
| <b>Figura nr. 19</b> | – Evoluția lungimii drumurilor modernizate (km), în perioada 2014 – 2019 .....   | 42 |
| <b>Figura nr. 20</b> | – Reprezentarea principalelor drumuri naționale și europene din județul Buzău.....   | 42 |
| <b>Figura nr. 21</b> | – Lungimea străzilor orășenești modernizate (km), anul 2019 .....  | 43 |
| <b>Figura nr. 22</b> | – Număr autobuze și microbuze pentru transportul public local de pasageri, anul 2019.....  | 43 |
| <b>Figura nr. 23</b> | – Lungimea totală a conductelor de distribuție a gazelor (km), anul 2019.....  | 44 |
| <b>Figura nr. 24</b> | – Gazele naturale distribuite pentru uz casnic (mii mc), anul 2019 .....   | 45 |
| <b>Figura nr. 25</b> | – Energia termică distribuită (gigacalorii), anul 2019 .....   | 46 |
| <b>Figura nr. 26</b> | – Distribuția județeană a UAT-urilor cu acces la rețele de gaz și energie termică....  | 46 |
| <b>Figura nr. 27</b> | – Lungimea totală a rețelei simple de distribuție a apei potabile (km), anul 2019 ...  | 48 |
| <b>Figura nr. 28</b> | – Reprezentarea grafică a gradului de conectare al populației la rețeaua de alimentare cu apă.....   | 51 |
| <b>Figura nr. 29</b> | – Lungimea totală simplă a conductelor de canalizare (km), anul 2019 .....   | 51 |
| <b>Figura nr. 30</b> | – Reprezentare grafică a gradului de conectare al populației la rețeaua de canalizare .....  | 52 |
| <b>Figura nr. 31</b> | – Harta infrastructurii de gestiune a deșeurilor de la nivelul județului Buzău .....   | 54 |
| <b>Figura nr. 32</b> | – Evoluția populației rezidente din județul Buzău în perioada 2014 - 2020 .....  | 57 |



|   |    |
|---|----|
| <b>Figura nr. 33</b> – Evoluția sporului natural în județul Buzău în ultimii 10 ani .....   | 58 |
| <b>Figura nr. 34</b> – Evoluția structurii populației pe grupe de vârstă, în ultimii 10 ani .....   | 59 |
| <b>Figura nr. 35</b> – Piramida vârstelor în județul Buzău, la 1 ianuarie 2020 .....  | 59 |
| <b>Figura nr. 36</b> – Mișcarea naturală a populației în județul Buzău, 2019 .....  | 63 |
| <b>Figura nr. 37</b> – Densitatea populației în județul Buzău, 2020 .....   | 63 |
| <b>Figura nr. 38</b> – Evoluția resurselor de muncă în ultimii 10 ani în județul Buzău (mii persoane) ....  | 64 |
| <b>Figura nr. 39</b> – Evoluția numărului mediu de salariați la nivelul județean și regional .....  | 66 |
| <b>Figura nr. 40</b> – Distribuția populației ocupate civile pe activități ale economiei naționale, 2019 ...  | 66 |
| <b>Figura nr. 41</b> – Câștigul salarial nominal mediu net lunar pe activități ale economiei naționale, în județul Buzău, 2019 .....  | 67 |
| <b>Figura nr. 42</b> – Evoluția câștigului salarial nominal mediu net lunar la nivel județean, regional și național .....   | 68 |
| <b>Figura nr. 43</b> – Evoluția numărului de șomeri în județul Buzău în ultimii 10 ani .....  | 69 |
| <b>Figura nr. 44</b> – Situația șomerilor din punctul de vedere al studiilor în ultimii 10 ani .....  | 69 |
| <b>Figura nr. 45</b> – Evoluția ratei șomajului (%) în ultimii 10 ani .....   | 69 |
| <b>Figura nr. 46</b> – Situația șomerilor înregistrați în județul Buzău, 2019 .....   | 70 |
| <b>Figura nr. 47</b> – Ponderea șomerilor înregistrați în totalul resurselor de muncă, 2019 .....   | 70 |
| <b>Figura nr. 48</b> – Evoluția PIB-ului regional și județean (milioane lei) în ultimii 5 ani .....   | 73 |
| <b>Figura nr. 49</b> – Evoluția PIB-urilor județene în cadrul Regiunii Sud-Est (mil. lei) .....   | 74 |
| <b>Figura nr. 50</b> – VAB pe categorii de resurse, în Regiunea Sud-Est și în județul Buzău, 2017 .....   | 74 |
| <b>Figura nr. 51</b> – Evoluția PIB/locuitor (lei/locuitor) în ultimii 5 ani .....  | 75 |
| <b>Figura nr. 52</b> – Evoluția numărului de întreprinderi active din județul Buzău în ultimii 6 ani .....  | 75 |
| <b>Figura nr. 53</b> – Structura întreprinderilor active după numărul de angajați, la nivel județean, regional și național, 2019 .....                                      | 77 |
| <b>Figura nr. 54</b> – Evoluția cifrei de afaceri generată de principalele sectoare economice din județul Buzău (mil. lei) în ultimii 5 ani .....                           | 77 |
| <b>Figura nr. 55</b> – Evoluția marjei profitului (%) în ultimii 5 ani .....  | 78 |
| <b>Figura nr. 56</b> – Densitatea IMM-urilor în județul Buzău (agenți economici/1.000 loc), 2020 .....  | 79 |
| <b>Figura nr. 57</b> – Structura mediului de afaceri din punctul de vedere al numărului de întreprinderi, 2018 .....  | 80 |
| <b>Figura nr. 58</b> – Structura mediului de afaceri din punctul de vedere al cifrei de afaceri, 2018 .....   | 81 |
| <b>Figura nr. 59</b> – Structura suprafeței fondului funciar, după modul de folosință, 2014 .....   | 83 |
| <b>Figura nr. 60</b> – Evoluția producției principalelor culturi agricole .....   | 84 |
| <b>Figura nr. 61</b> – Ponderea suprafețelor arabile în total suprafață fond funciar, 2014 .....  | 84 |
| <b>Figura nr. 62</b> – Evoluția efectivelor de animale în perioada 2014-2019 .....  | 86 |
| <b>Figura nr. 63</b> – Structura cifrei de afaceri din domeniul de activitate "Agricultură, silvicultură și pescuit", pe ramuri, 2019 .....                                 | 87 |
| <b>Figura nr. 64</b> – Structura cifrei de afaceri din industria prelucrătoare, pe ramuri, 2019 .....   | 88 |
| <b>Figura nr. 65</b> – Harta turistică a județului Buzău .....  | 92 |
| <b>Figura nr. 66</b> – Acoperirea geografică a structurilor de primire turistică cu funcțiuni de cazare turistică la nivelul județului Buzău .....                          | 93 |
| <b>Figura nr. 67</b> – Evoluția sosirilor și înnoptărilor în structurile de primire turistică cu funcțiuni de cazare turistică în județul Buzău în perioada 2014-2019 ..... | 93 |
| <b>Figura nr. 68</b> – Cheltuieli totale din activitatea de cercetare-dezvoltare, pe județe din Regiunea Sud-Est, 2014 – 2019 (mii lei) .....                               | 96 |



|   |     |
|---|-----|
| <b>Figura nr. 69</b> – Evoluția cheltuielilor totale din activitatea de cercetare-dezvoltare la nivel județean, regional și național (mii lei), în perioada 2014-2019.....                  | 97  |
| <b>Figura nr. 70</b> – Cheltuieli curente și cheltuieli de capital din activitatea de cercetare-dezvoltare în județul Buzău, 2014 - 2019 .....  | 97  |
| <b>Figura nr. 71</b> – Numărul salariaților din activitatea de cercetare – dezvoltare după ocupație la nivelul județului Buzău, 2014-2019.....  | 98  |
| <b>Figura nr. 72</b> – Evoluția numărului de salariați din activitatea de C&D la nivel județean, regional și național în perioada 2014-2019.....  | 98  |
| <b>Figura nr. 73</b> – Distribuția pe regiuni a întreprinderilor inovatoare, 2018 .....   | 100 |
| <b>Figura nr. 74</b> – Numărul cererilor de brevet de invenție depuse la Oficiul de Stat pentru Invenții și Mărci din România pe județe ale Regiunii Sud-Est, 2015 – 2019 .....             | 101 |
| <b>Figura nr. 75</b> – Numărul cererilor de înregistrare marcă ale solicitanților români în Regiunea Sud-Est, 2015 – 2019 .....   | 102 |
| <b>Figura nr. 76</b> – Numărul cererilor de înregistrare a desenelor/modelelor în Regiunea Sud-Est, 2015 – 2019.....  | 103 |
| <b>Figura nr. 77</b> – Valoarea investițiilor contractate cu fonduri europene (public și privat) în județul Buzău .....   | 104 |
| <b>Figura nr. 78</b> – Ponderea pe țări a investițiilor străine directe la nivelul județului Buzău .....  | 105 |
| <b>Figura nr. 79</b> – Distribuția numărului de salariați pe sectoare economice în județul Buzău, 2019  | 107 |
| <b>Figura nr. 80</b> – Învățământ preșcolar - număr de unități școlare.....   | 122 |
| <b>Figura nr. 81</b> – Învățământ liceal - număr de unități școlare.....  | 122 |
| <b>Figura nr. 82</b> – Învățământ profesional - număr de unități școlare.....   | 123 |
| <b>Figura nr. 83</b> – Învățământ postliceal, inclusiv cel special - număr de unități școlare .....   | 123 |
| <b>Figura nr. 84</b> – Sălile de clasă din unitățile școlare din județ .....  | 123 |
| <b>Figura nr. 85</b> – Laboratoarele școlare din unitățile școlare din județ.....   | 123 |
| <b>Figura nr. 86</b> – Sălile de gimnastică din unitățile școlare din județ .....   | 124 |
| <b>Figura nr. 87</b> – Atelierele școlare din unitățile școlare din județ .....   | 124 |
| <b>Figura nr. 88</b> – Terenurile de sport din unitățile școlare din județ .....  | 124 |
| <b>Figura nr. 89</b> – PC-urile din unitățile școlare din județ .....   | 125 |
| <b>Figura nr. 90</b> – Evoluția populației școlare din județul Buzău, pe medii de rezidență, în perioada 2014 – 2019.....   | 125 |
| <b>Figura nr. 91</b> – Evoluția comparativă a numărului de elevi și a personalul didactic din județ, în perioada 2014 – 2019 .....  | 126 |
| <b>Figura nr. 92</b> – Evoluția numărului populației ce revine la un medic și a numărului de medici (sector public și privat), în ultimii 5 ani .....                                       | 130 |
| <b>Figura nr. 93</b> – Evoluția numărului de vizitatori ai muzeelor și colecțiilor publice din județ, în ultimii 10 ani.....  | 134 |
| <b>Figura nr. 94</b> – Evoluția numărului de cititori activi ai bibliotecilor din județ, în ultimii 10 ani.....   | 135 |
| <b>Figura nr. 95</b> – Participarea UAT-urilor la Grupurile de Acțiune Locală din județul Buzău.....  | 141 |
| <b>Figură 96:</b> Stadiul îndeplinirii măsurilor propuse în cadrul Strategiei de dezvoltare durabilă a județului Buzău, perioada 2014 – 2020, la nivelul întregului județ.....              | 151 |
| <b>Figură 97:</b> Stadiul îndeplinirii măsurilor asumate de CJ Buzău în cadrul Strategiei de dezvoltare durabilă a județului Buzău, perioada 2014 – 2020 .....                              | 151 |
| <b>Figură 98:</b> Distribuția teritorială a proiectelor finalizate sau realizate parțial, propuse în cadrul Strategiei de dezvoltare durabilă a județului Buzău, perioada 2014 – 2020 ..... | 151 |

|   |     |
|---|-----|
| <b>Figură 99:</b> Obiectivele de dezvoltare durabilă cuprinse în Strategia națională pentru dezvoltarea durabilă a României 2030..... | 155 |
| <b>Figură 100:</b> Schema demersului operațional de elaborare a conceptului de dezvoltare.....  | 164 |
| <b>Figură 101:</b> Structura conceptului de dezvoltare.....   | 167 |
| <b>Figură 102:</b> Structura celor 3 zone de activități economice propuse pentru dezvoltarea județului Buzău .....                    | 172 |
| <b>Figură 103:</b> Planul de acțiuni în vederea implementării strategiei .....  | 227 |

|         |  |
|---------|--|
| ADR     | Agenția de Dezvoltare Regională  |
| ADI     | Asociație de Dezvoltare Intracomunitară  |
| AJOFM   | Agenția Județeană pentru Ocuparea Forței de Muncă                                  |
| AJPIS   | Agenția Județeană pentru Plăți și Inspecție Socială                                |
| APL     | Autoritate Publică Locală  |
| CAEN    | Clasificarea Activităților din Economia Națională                                  |
| CITO    | Centru de Integrare cu Terapie Ocupațională  |
| CJ      | Consiliul Județean   |
| CJRAE   | Centrul Județean de Resurse și Asistență Educațională                              |
| CRCH    | Centrul Rezidențial pentru Copilul cu Handicap                                     |
| CS      | Club Sportiv   |
| CSC     | Complexul de servicii comunitare   |
| DGASPC  | Direcția Generală de Asistență Socială și Protecția Copilului                      |
| DJ      | Drum județean  |
| DN      | Drum național  |
| GAL     | Grup de Acțiune Locală   |
| HG      | Hotărâre de Guvern   |
| HIV     | Virusul Imunodeficienței Umane   |
| IMM     | Întreprinderi mici și mijlocii   |
| INS     | Institutul Național de Statistică  |
| IPJ     | Inspectoratul de Poliție Județean  |
| ISJ     | Inspectoratul Școlar Județean  |
| ONG     | Organizație Neguvernamentală   |
| ONU     | Organizația Națiunilor Unite   |
| OP      | Obiective de politică  |
| OS      | Obiective specifice  |
| OUG     | Ordonanța de Urgență a Guvernului  |
| PAP     | Programul Acvacultură și Pescuit   |
| PATJ    | Planul de Amenajare a Teritoriului Județean  |
| PIB     | Produs intern Brut   |
| PNDR    | Program Național de Dezvoltare Rurală  |
| POC     | Programul Operațional Competitivitate  |
| POCA    | Programul Operațional Capacitate Administrativă                                    |
| POCIDIF | Programul Operațional Creștere Inteligentă, Digitalizare și Instrumente Financiare |
| POCU    | Programul Operațional Capital Uman   |
| PODD    | Programul Operațional Dezvoltare Durabilă  |
| POEO    | Programul Operațional Educație și Ocupare  |



|       |  |
|-------|--|
| POIDS | Programul Operațional Incluziune și Demnitate Socială        |
| POIM  | Programul Operațional Infrastructură Mare                    |
| POR   | Program Operațional Regional                                 |
| POR   | Programul Operațional Regional                               |
| POS   | Programul Operațional Sănătate                               |
| POT   | Programul Operațional Transport                              |
| SA    | Societate pe acțiuni   |
| SCDL  | Stațiunea de Cercetare Dezvoltare pentru Legumicultură Buzău |
| SPAS  | Serviciul Public de Asistență Socială                        |
| SRL   | Societate cu răspundere limitată                             |
| TIC   | Tehnologia informației și a comunicațiilor                   |
| TSA   | Tulburarea de spectru autist                                 |
| UAT   | Unitate Administrativ Teritorială                            |
| UE    | Uniunea Europeană  |
| UE    | Uniunea Europeană  |
| VAB   | Valoare Adăugată Brută                                       |



# PARTEA I

Analiza situației existente din punct de vedere socio – economic, al mediului și nivelului de echipare tehnică și socială a județului Buzău



# 1. Context teritorial

## 1.1 Așezare geografică

Județul Buzău este situat în partea de sud-est a României, între 44°44' și 45°49' latitudine nordică și între 26°04' și 27°26' longitudine estică.

Se învecinează cu:

- la **Nord-Vest** cu județele Brașov și Covasna;
- la **Nord-Est** cu Vrancea;
- la **Est** cu Brăila;
- la **Sud** cu Ialomița;
- la **Vest** cu județul Prahova.

**Suprafața județului** este de **6.102,6 km<sup>2</sup>**, reprezentând 17% din suprafața Regiunii Sud-Est și 2,6% din suprafața României. Acesta ocupă, după mărime, locul 3 pe regiune (după Tulcea și Constanța) și locul 17 pe țară.

Județul Buzău face parte din **Regiunea Sud-Est** și se întinde pe aproape tot bazinul hidrografic al râului Buzău, care izvorăște din curbură Carpaților.

Din punctul de vedere al provinciilor istorice, **Buzăul se află în Muntenia**, învecinându-se cu celelalte două mari provincii românești – Moldova și Transilvania, poziție geo-politică care a influențat de-a lungul timpului evoluția și dezvoltarea județului. Județul face legătura între arcul Carpaților și Câmpia Dunării.

În ceea ce privește organizarea administrativ teritorială, județul cuprinde **2 municipii** (Buzău și Râmnicu Sărat), **3 orașe** (Nehoiu, Pogoanele și Pătârlagele), 82 de comune și 475 de sate.

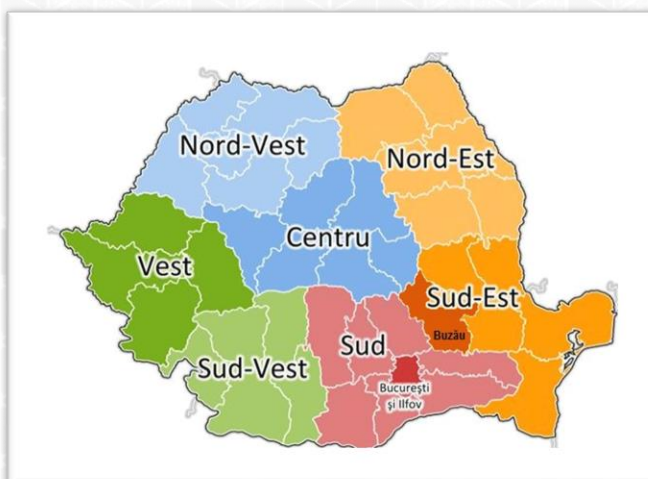
**Reședința județului** este municipiul cu același nume – Buzău.

**Figura nr. 1** – Așezarea geografică a județului Buzău



*Sursă: prelucrarea consultantului*

**Figura nr. 2** – Regiunea Sud-Est și județul Buzău



*Sursă: prelucrarea consultantului*

## 1.2 Patrimoniul natural și cultural important la nivelul Europei, României și Regiunii Sud-Est

### 1.1.1. Patrimoniul natural

Teritoriul județului Buzău este foarte bogat din punctul de vedere al bogățiilor naturale. De exemplu, ariile naturale protejate ale acestuia se întind pe o suprafață de 776,33 km<sup>2</sup> ha, care reprezintă 12,7% din suprafața totală a județului<sup>1</sup>.

Ariile naturale protejate, importante la nivelul Europei, care se găsesc în județul Buzău sunt:

#### 13 situri de importanță comunitară (SCI)<sup>2</sup>:

1. ROSCI0005 Balta Albă - Amara - Jirlău - Lacul Sărat Căineni, amplasat în Balta Albă (30%), Boldu (12%) și în județul Brăila;
2. ROSCI0009 Bisoca situat în Bisoca (13%), Mânzălești (2%);
3. ROSCI0057 Dealul Istrița, situat în Breaza (9%), Năeni (<1%), Pietroasele (2%);
4. ROSCI0103 Lunca Buzăului situat în Berca (2%), Buzău (4%), C.A. Rosetti (6%), Cilibia (7%), Cislău (2%), Gălbinași (9%), Măgura (6%), Mărăcineni (10%), Nehoiu (<1%), Pârscov (2%), Pănătău (3%), Pătârlagele (2%), Robeasca (19%), Siriu (<1%), Săgeata (9%), Săpoca (10%), Unguriu (8%), Vadu Pașii (6%), Vernești (2%), Viperești (4%);
5. ROSCI0127 Muntioru Ursoaia, situat în: Bisoca (2%);
6. ROSCI0190 Penteleu, situat în: Gura Teghii (24%);
7. ROSCI0199 Platoul Meledic, situat în: Lopătari (<1%), Mânzălești (1%);
8. ROSCI0208 Putna - Vrancea, situat în: Gura Teghii (<1%);
9. ROSCI0229 Siriu, situat în: Chiojdu (10%), Siriu (22%);
10. ROSCI0259 Valea Călmățuiului, situat în: C.A. Rosetti (2%), Cilibia (12%), Costești (9%), Gherăseni (13%), Gălbinași (2%), Largu (18%), Luciu (37%), Rușețu (11%), Smeeni (16%), Țintea (6%);
11. ROSCI0272 Vulcanii Noroiși de la Pâclele Mari și Pâclele Mici, situat în: Beceni (<1%), Berca (2%), Scorțoasa (8%);
12. ROSCI0280 Buzăul Superior, situat în: Siriu (<1%);
13. ROSCI0404 Dealurile Racovițeni, situat în: Racovițeni (5,18%).

#### 7 situri de protecție specială avifaunistică (SPA)<sup>3</sup>:

1. ROSPA0004 Balta Albă-Amara-Jirlău, situat în: Balta Albă (10%);
2. ROSPA0006 Balta Tătaru, situat în: Padina (< 1%);
3. ROSPA0088 Munții Vrance, situat în: Gura Teghii (< 1%);
4. ROSPA0112 Câmpia Gherghiței, situat în: Amaru (12%), Glodeanu Sărat (3%), Mihăilești (12%), Movila Banului (< 1%), Săhăteni (< 1%);
5. ROSPA0141 Subcarpații Vrancei, situat în: Bisoca (7%), Buda (71%), Grebănu (12%), Murgești (27%), Pardoși (50%), Podgoria (27%), Topliceni (47%), Valea Sălciei (38%);
6. ROSPA0145 Valea Călmățuiului, situat în: CA. Rosetti (2%), Cilibia (12%), Costești (7%), Gherăseni (13%), Gălbinași (2%), Largu (21%), Luciu (43%), Rușețu (10%), Smeeni (16%), Țintea (6%);
7. ROSPA0160 Lunca Buzăului.

De asemenea, *Geoparcul „Ținutul Buzăului”* se află în faza de includere în Rețeaua Globală a Geoparcurilor Protejate UNESCO.

<sup>1</sup> Conform *Etapa I (august 2020) a P.A.T.J. Buzău – Studiu de Fundamentare: Secțiunea – Localizarea geografică, cadru natural, mediul și zonele de risc*

<sup>2</sup> Sursa: <http://www.anpm.ro/web/apm-buzau/natura-2000>

<sup>3</sup> Sursa: <http://www.anpm.ro/web/apm-buzau/natura-2000>



În ceea ce privește ariile naturale protejate, importante la nivelul României, care se găsesc în județul Buzău, sunt cele 15, adică 10 rezervații și 5 monumente ale naturii.

**Tabel nr. 1** – Cele 10 rezervații naturale de interes național declarate prin Legea nr. 5/2000

| Cod național | Denumirea rezervației                | Suprafața (ha) | UAT         |
|--------------|--------------------------------------|----------------|-------------|
| 2.261.       | Vulcanii Noroioși de la Pâclele Mari | 15,20          | Scorțoasa   |
| 2.262.       | Vulcanii Noroioși de la Pâclele Mici | 10,20          | Berca       |
| 2.265.       | Pădurea Crivineni                    | 14,10          | Pătârlagele |
| 2.266.       | Pădurea Brădeanu                     | 5,80           | Brădeanu    |
| 2.267.       | Platoul Meledic                      | 67,50          | Mânzălești  |
| 2.268.       | Pădurea „Lacurile – Bisoca”          | 10,00          | Bisoca      |
| 2.269.       | Dealul cu Lilieci Cernătești         | 3,00           | Cernătești  |
| 2.270.       | Pădurea cu tisă                      | 150,00         | Chiojdu     |
| 2.271.       | Balta Albă                           | 600,00         | Balta Albă  |
| 2.272.       | Balta Amară                          | 900,00         | Balta Albă  |

**Sursă:** Anexa I la Legea nr. 5 / 2000, actualizată în 6 septembrie 2016, privind aprobarea Planului de amenajare a teritoriului național – I. Zone naturale protejate de interes național și monumente ale naturii, 2.Rezervații și monumente ale naturii

**Tabel nr. 2** – Cele 5 monumente ale naturii de interes național declarate prin Legea nr. 5/2000

| Cod național | Denumirea monumentului naturii   | Suprafața (ha) | UAT        |
|--------------|----------------------------------|----------------|------------|
| 2.263.       | Sarea lui Buzău                  | 0,80           | Viperești  |
| 2.264.       | Blocurile de calcar de la Bădila | 1,00           | Viperești  |
| 2.273.       | Focul Viu - Lopătari             | 0,03           | Lopătari   |
| 2.274.       | Piatra Albă „La Grunj”           | 0,025          | Mânzălești |
| 2.275.       | Chihlimbarul de Buzău            | 2,52           | Colți      |

**Sursă:** Anexa I la Legea nr. 5 / 2000, actualizată în 6 septembrie 2016, privind aprobarea Planului de amenajare a teritoriului național – I. Zone naturale protejate de interes național și monumente ale naturii, 2.Rezervații și monumente ale naturii

### 1.1.2. Patrimoniul cultural

#### **Vestigiile arheologice**

Teritoriul județului Buzău conservă vestigii care atestă existența omului în regiune din timpuri imemorabile. Au fost descoperite unelte și arme din oase sau pietre cioplite, dar și obiecte ceramice din Neolitic și Epoca Bronzului aparținând Culturilor Boian, Gumești și Monteoru. Vestigiile din Epoca Bronzului au fost descoperite în regiunea de dealuri, care împreună cu ruinele câmpului roman de la Pietroasele și ale altor câteva așezări dacice stau mărturie a continuității vieții și civilizației pe acest teritoriu.

Numele Mousaios (Buzău) a fost pentru prima dată menționat în scris într-o scrisoare a guvernatorului roman din Dobrogea trimisă lui Vasile cel Mare, episcopul de Capadichia, în anul 376 d.Hr. Scrisoarea menționează existența, pe malurile râului Mousaios, a unei așezări urbane (polis) numită tot Mousaios (Buzău). Documentul se găsește în Biblioteca Vaticanului.



Conform Institutul Național al Patrimoniului, o serie de *situri arheologice* din județul Buzău sunt de interes național:

- Situl arheologic de la Cârломănești în UAT Vernești;
- Situl arheologic de la Fințești în UAT Năeni;
- Situl arheologic de la Pietroasele în UAT Pietroasele;
- Situl arheologic de la Sărata Monteoru, punct „Dealul Cetățuia”.

De asemenea, o serie de *așezări vechi* ale județului sunt de interes național:

- sat CÂNDEȘTI, comuna VERNEȘTI;
- sat CÂRLOMĂNEȘTI, comuna VERNEȘTI;
- mai multe așezări în satul SĂRATA MONTEORU, sat FINȚEȘTI, comuna NĂENI, printre care există și o așezare de tip fortificat;
- sat PIETROASELE, comuna PIETROASELE;
- mai multe așezări în satul SĂRATA MONTEORU, comuna MEREI.

### **Monumente istorice**

Conform listei monumentelor istorice din România (LMI)<sup>4</sup>, în județul Buzău se regăsesc 869 de monumente istorice de interes local și național; câteva exemple de monumente istorice de interes național:

- Situl arheologic de la Fințești, comuna Năeni, „Zănoaga” cu așezările sau așezări fortificate;
- Situl arheologic de la Pietroasele, comuna Pietroasele, cu necropolă, castru roman, terme și așezare civilă;
- Situl arheologic de la Sărata Monteoru, punct „Dealul Cetățuia”, cu așezări și necropolă de incinerare;
- Obiective din Municipiul Buzău: clădirea care adăpostește Colecția de etnografie și artă populară a Muzeului Buzău, Biblioteca „Vasile Voiculescu”, Primăria Municipiului Buzău;
- Ansamblu rupestru și bierica rupestră de la Aluniș, comuna Colți;
- Bisericele din sat Băbeni (comuna Topliceni), sat Băltăgari (comuna Bisoca), sat Băscenii de Jos (comuna Calvinii), sat Berca (comuna Berca), fostul schit Dedulești (comuna Topliceni)
- Mânăstirile din sat Băltăgari (comuna Bisoca), fosta mânăstire Berca (comuna Berca).

În municipiul Buzău, opt monumente populare de interes național sunt<sup>5</sup>:

- Ansamblul bisericii „Nașterea Maicii Domnului” (datând din anul 1649);
- Clădirea Tribunalului (secolul al XX-lea);
- Biserica „Buna Vestire” a fostei mânăstiri a Banului (secolul al XVI-lea);
- Ansamblul bisericii „Adormirea Maicii Domnului”;
- Ansamblul Episcopiei Buzăului;
- Casa Vergu-Mănăilă (secolul al XVIII-lea, azi Colecția de etnografie și artă populară a Muzeului Județean Buzău);
- Biblioteca Județeană „Vasile Voiculescu” (1914);
- Palatul Comunal (1899-1903, sediul Primăriei).

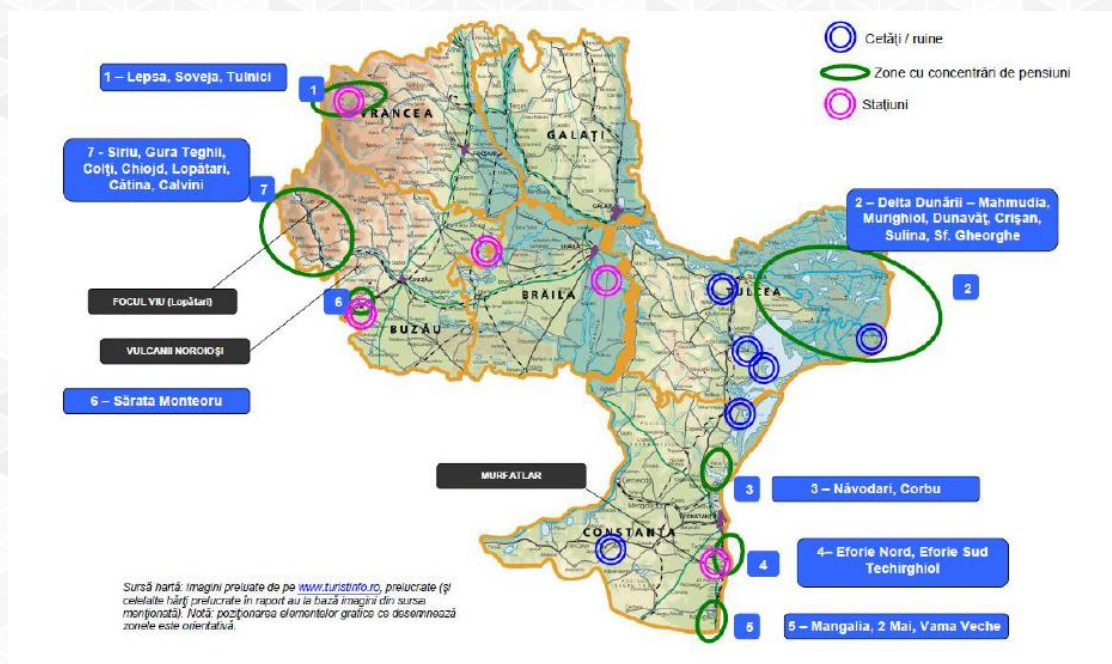
<sup>4</sup> Sursa: <https://patrimoni.ro/monumente-istorice/lista-monumentelor-istorice> (accesat la 29.10.2020)

<sup>5</sup> Conform *Strategia Integrată de Dezvoltare Urbană a Municipiului Buzău (2016 – 2023)*

Alte UAT-uri din județ care au monumente arhitecturale de interes național sunt: Colți, Topliceni, Bisoca, Calvini, Berca, Vernești, Chiojdu, Măgura, Mărgăritești, Bozioru, Grebanu, Tisău, Nehoiu, Bozioru, Râmnicu Sărat, Stâlpu și Pănătău.

Principalele atracțiile turistice naturale importante din județul Buzău sunt Focul Viu și Vulcanii Noroioși, iar zona cu concentrări de pensiuni se află în Siriu, Gura Teghii, Colți, Chiojdu, Lopătari, Cătina, Calvini, Sărata Monteoru, Tisău și Bisoca.

**Figura nr. 3 – Cetăți/ ruine, zone cu concentrări de pensiuni și stațiuni în Regiunea Sud-Est<sup>6</sup>**



**Sursa:** Planul de Dezvoltare Regională Sud-Est 2014-2020

În județ se regăsesc și numeroase obiective incluse în lista de valori de patrimoniu cultural de interes național (monumente istorice de valoare națională excepțională):

**Tabel nr. 3 – Lista valorilor de patrimoniu cultural de interes național din județul Buzău**

| Nr. crt. | Categorie                                | Denumire   | UAT                                 |
|----------|--|--|-------------------------------------|
| j)3.     | Biserici rupestre                        | Complexul de biserici și chilii rupestre   | Comuna Bozioru, satul Nucu          |
| k)41.    | Biserici și ansambluri mănăstirești      | Ansamblul fostei mănăstiri   | Municipiul Râmnicu Sărat            |
| k)42.    | Biserici și ansambluri mănăstirești      | Ansamblul fostei Mănăstiri Bradu   | Comuna Tisău, satul Halesș          |
| c)2.     | Așezări și necropole din epoca bronzului | Așezare eponimă a culturii Monteoru (bronz mijlociu), așezare Cucuteni, necropolă de incinerare; vestigii de locuire (în punctul "Cetățuia") | Comuna Merei, satul Sărata Monteoru |
| e)7      | Fortificații dacice                      | Davă dacică (în punctul "Cetățuia")  | Comuna Vernești, satul Cârломănești |

**Sursa:** Anexa III la Legea nr. 5 / 2000, actualizată în 6 septembrie 2016, privind aprobarea Planului de amenajare a teritoriului național - I. Valori de patrimoniu cultural de interes național (Monumente istorice de valoare națională excepțională)

<sup>6</sup> Conform Planul de Dezvoltare Regională Sud-Est 2014-2020



## 1.3 Infrastructura importantă la nivelul Europei, României și Regiunii Sud-Est

### 1.1.3. Infrastructura de transport

#### Infrastructura de transport rutier

Infrastructura de transport rutier, importantă la nivelul Europei, care trece și prin județul Buzău, se realizează pe drumul european E85, parte din coridorul european IX. Acesta conectează centre urbane importante din Europa, de la sud la nord, din Grecia, Bulgaria, România, Ucraina, Belarus și Lituania. La nivelul României, acesta conectează centrele urbane importante București, Buzău, Focșani, Bacău și Suceava.

Coridorul IX conectează centre urbane importante din Europa, de la sud la nord, din Grecia (Alexandroupolis), Bulgaria (Dimitrovgrad), România (București), Moldova (Chișinău), Ucraina (Ljubashevka/Rozdilna - Kiev), Rusia (Kaliningrad - Moscova – Pskov - St. Petersburg – Vyborg) și Finlanda (Helsinki). La nivelul României, acesta conectează centrele urbane importante Giurgiu, București, Ploiești, Buzău și Iași.

**Figura nr. 4** – Drumul european E85 care străbate județul Buzău<sup>7</sup>



*Sursa: Planul de Dezvoltare Regională Sud-Est 2014-2020*

Infrastructura de transport rutier, importantă la nivelul României, care trece și prin județul Buzău, se realizează pe drumurile naționale și reprezintă 2% din totalul drumurilor naționale:

- DN 1B spre Ploiești;
- DN 10 spre Brașov;
- DN 2B spre Brăila;
- DN 22 spre Râmnicu Sărat;
- DN 2C Com. Costești – Limita Județului Ialomița.

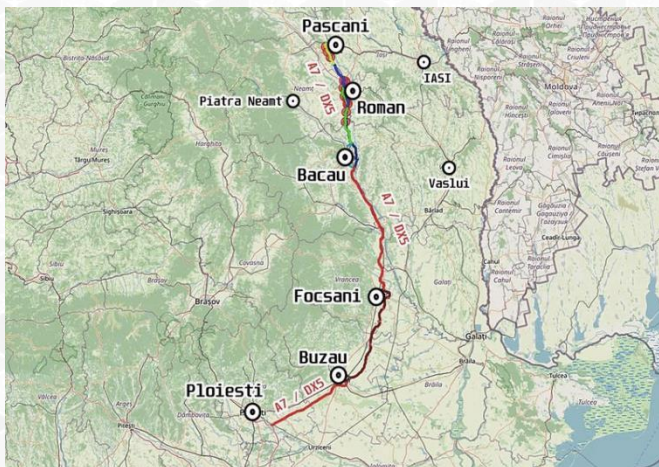
Foarte importantă este viitoarea infrastructură de transport rutier, care va trece și prin județul Buzău, respectiv:

<sup>7</sup> Drumul european E85 care străbate județul Buzău este marcat cu galben



- **Autostrada A7**, care va lega Moldova de sudul României, în special de capitala București: Ploiești-Buzău-Focșani-Bacău-Pascani;
- **Drumul expres „Muntenia Express”**: Buzău-Brăila-Constanța.

**Figura nr. 5 – Autostrada A7<sup>8</sup> care va străbate județul Buzău**



Sursa: <https://monitorizari.hotnews.ro/stiri-infrastructura-articole-23895837-autostrada-moldova-a7-drum-expres-dx5-traseu-oficial-harta-ploiesti-buzau-focsani-bacau-pascani.htm> (accesat la 29.10.2020)

**Figura nr. 6 – Drumul expres „Muntenia Express”<sup>9</sup> care va străbate județul Buzău**



Sursa: <https://monitorizari.hotnews.ro/stiri-infrastructura-articole-23681312-muntenia-expres-drumul-expres-buzau-braila-contract-semnat-3-5-milioane-euro-pentru-studiul-fezabilitate-proiect-tehnic.htm> (accesat la 29.10.2020)

Principalele propuneri cuprinse în planurile de amenajare a teritoriului pentru îmbunătățirea traficului pe transportul rutier sunt<sup>10</sup>:

- Modernizarea și reabilitarea rețelei de drumuri județene (inclusiv poduri și podețe, acces la proprietăți - aflate în domeniul public) care asigură conectivitatea, directă sau indirectă cu rețeaua TEN-T, construirea unor noi segmente de drum județean pentru conectarea la autostrăzi sau drumuri expres;
- Construcția / modernizarea variantelor ocolitoare cu statut de drum județean ce vor face parte din drumul județean respectiv, construirea/realizarea de sensuri giratorii și alte elemente pentru creșterea siguranței circulației.
- Construirea/ modernizarea/ reabilitarea de pasaje/noduri rutiere (construirea doar pentru asigurarea conectivității directe la autostrăzi TEN T a drumurilor județene) și construirea pasarelelor pietonale;
- Construirea/modernizarea de stații și alveole pentru transport public pe traseul drumului județean;
- Realizarea de investiții destinate siguranței rutiere pentru pietoni și bicicliști (trasee pietonale și piste pentru bicicliști unde situația din teren o permite), inclusiv semnalistică luminoasă verticală pentru treceri de pietoni cu alimentare fotovoltaică;
- Realizarea de perdele forestiere și parapeti pentru protecție, apărări de maluri și consolidări de versanți, realizarea de investiții suplimentare pentru protecția drumului respectiv față de

<sup>8</sup> *evidențiată cu roșu*

<sup>9</sup> *evidențiat cu mov*

<sup>10</sup> Sursa: Planul de Amenajare a Teritoriului Județean Buzău, Volum 1 – Studiul 6: Căile de comunicație și transport



efectele generate de condițiile meteorologice extreme (provocate de schimbări climatice sau alte cauze excepționale) – inundații, viscol etc.

- Realizarea de piste pentru bicicliști.

### **Infrastructura de transport feroviar**

Infrastructura de transport feroviar, importantă la nivelul Europei și României, care trece și prin județul Buzău, se realizează pe Magistrala CFR dublă electrificată 500, pe ruta București, Ploiești, Buzău, Focșani, Bacău, Suceava.

Așadar, Municipiul Buzău este nod feroviar important pentru transportul de marfă și călători, pe teritoriul municipiului regăsindu-se 3 gări:

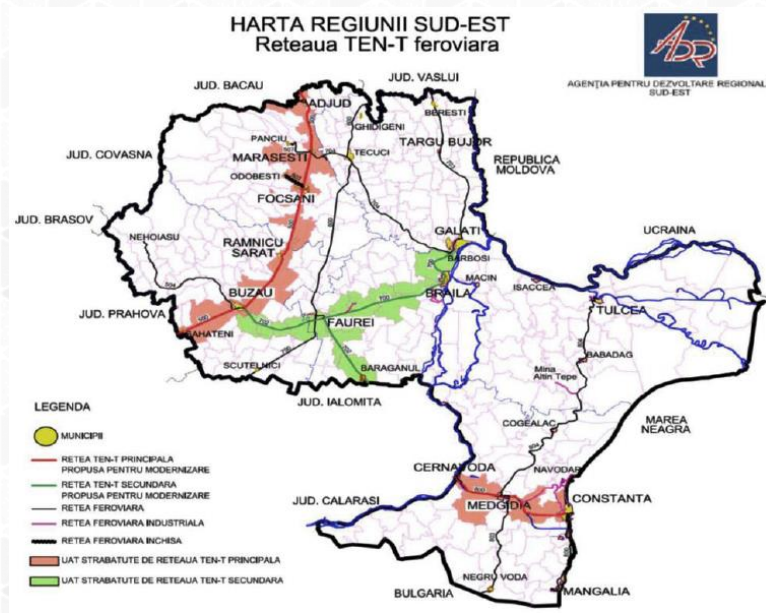
- Gara Buzău Centrală;
- Gara Buzău Sud;
- Gara Buzău Nord.

Gara Buzău Centrală este capăt pentru magistrala 702 (Buzău-Făurei-Țândărei-Fetești). Linia CF 702 face legătură cu magistrala 600 (Făurei-Tecuci-Bârlad-Crasna-Vaslui-Iași-Ungheni și cu magistrala 700 (București Nord-Urziceni-Făurei-Brăila-Galați).

Rețeaua TEN-T feroviară principală străbate UAT-urile Săhăteni, Pietroasele, Ulmeni, Merei, Stâlp, Buzău, Vadu Pașii, Poșta Călnău, Cochirleanca, Ziduri, Valea Râmnicului, Râmnicelu și Râmnicu Sărat<sup>11</sup>.

Rețeaua TEN-T feroviară secundară străbate UAT-urile Țintestei, Gălbinași, Cilibia și C. A. Rosetti<sup>12</sup>.

**Figura nr. 7 – Rețeaua TEN-T feroviară la nivelul regiunii Sud – Est**



**Sursa:** Planul de Dezvoltare Regională Sud-Est 2014-2020

Lungimea rețelei de căi ferate în exploatare de la nivelul județului Buzău este de 244 km, ceea ce reprezintă 13,98% din rețeaua aferentă Regiunii Sud – Est și 2,27% din rețeaua națională.

### **Infrastructura de transport aerian**

<sup>11</sup> Rețeaua TEN-T feroviară principală este evidențiată prin linia **roșie** pe harta rețelei feroviare a regiunii Sud-Est

<sup>12</sup> Rețeaua TEN-T feroviară principală este evidențiată prin linia **verde** pe harta rețelei feroviare a regiunii Sud-Est

Pe raza județului Buzău nu sunt aeroporturi civile. Infrastructura de transport aerian, importantă la nivelul Europei și României, care se află în apropierea județului Buzău, la aproximativ 100 km, este Aeroportul de la Otopeni aflat în apropierea capitalei București. Al doilea cel mai apropiat aeroport este Aeroportul Internațional "George Enescu" Bacău, aflat la aproximativ 180 km, cu accesibilitate prin DN2 prin București sau prin DN2B prin Ploiești.

De asemenea, o altă infrastructură de transport aerian importantă la nivelul Europei și României, de tip militar, este *Baza Aeriană de Instruire și Formare a Personalului Aeronautic „Aurel Vlaicu”* din UAT Conchirleanca, județul Buzău.

### **Infrastructura de transport pe apă**

Infrastructura de transport pe apă, importantă atât la nivelul Europei, cât și la nivelul României, care se află în apropierea județului Buzău, se află pe Coridorul VII, cel reprezentat de fluviul Dunărea. Porturile fluvial-maritime, aflate la aproximativ 120 km de Buzău, sunt: Brăila, Galați, Tulcea și Sulina.

De asemenea, o altă infrastructură de transport pe apă importantă, de tip maritim, este cea de pe Marea Neagră. Portul Constanța, aflat la aproximativ 225 km de Buzău, este cel mai mare din România și din bazinul Mării Negre. În apropierea Portului Constanța, sunt și Porturile Mangalia și Midia.

## **1.1.4. Infrastructura tehnico-edilitară**

### **Infrastructura de alimentare cu gaze naturale**

Infrastructura de transport de gaze naturale și petrol este importantă atât la nivelul Europei, cât și la nivelul României. Prin intermediul acesteia sunt conectate localitățile, rafinăriile și porturile fluviale și maritime din România.

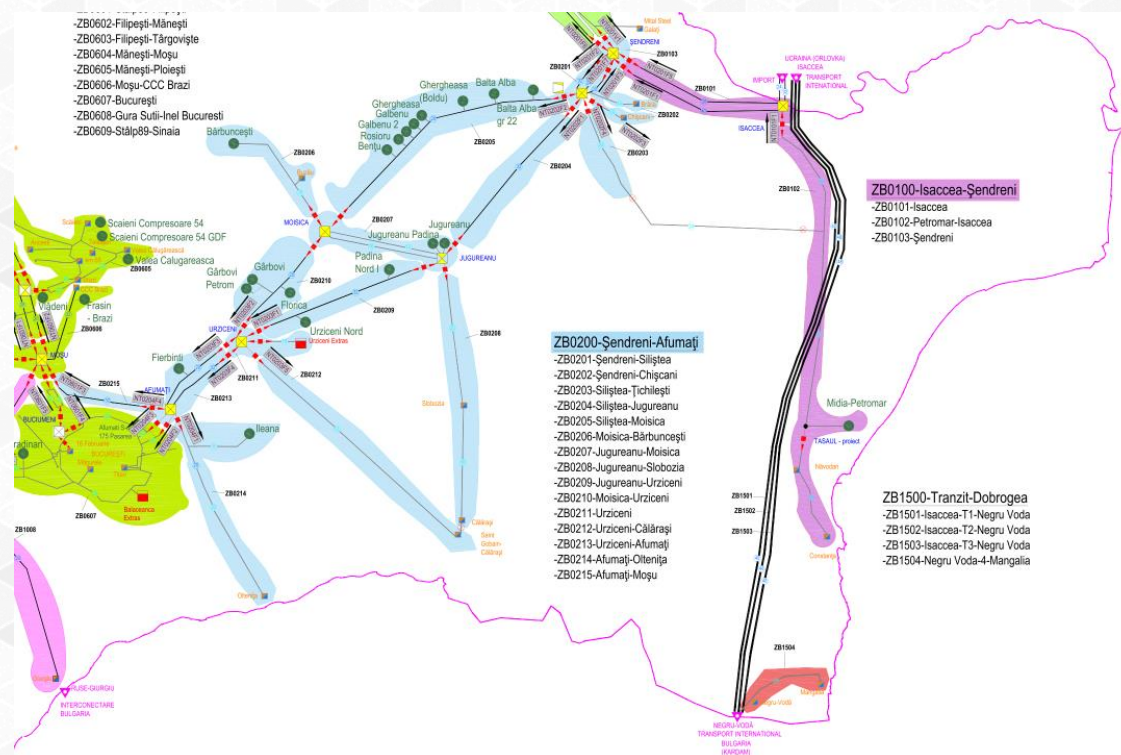
În cadrul rețelei naționale de distribuție de gaze naturale, județul Buzău se află în culoarul de transport 5 denumit Interconectorul Sud-Est (Afumați – Urziceni – Șendreni). Culoarul se află în proximitatea a 3 puncte de intrare și ieșire internaționale: Bulgaria (prin Giurgiu și Negru Vodă) și Ucraina (prin Isaccea).

În acest culoar:

- UAT Moșca este nod tehnologic;
- UAT Buzău este stație de reglare-măsurare gaze naturale;
- O conductă este magistrală de transport gaze a sistemului zero de transport cu diametrul nominal 20;
- Două conducte sunt conducte de transport gaze a sistemului regional de transport, una cu diametrul nominal 16 și cealaltă cu diametrul nominal 12.



**Figura nr. 8 –** Culoarul de transport de gaze naturale (bleu pentru Interconectorul Sud-Est) în rețeaua națională de distribuție a gazelor naturale



**Sursa:** Sistemul Național de Transport Gaze Naturale (2018): Harta zonelor de bilanț

### **Infrastructura de alimentare cu energie electrică**

Infrastructura de alimentare cu energie electrică, importantă atât la nivelul Europei, cât și la nivelul României, care trece prin județul Buzău, este linia electrică aeriană de 400 kV, centralele electrice fotovoltaice de la Buzău, Săhăteni și Țintești și stația de transformare de la Stâlp. De asemenea, sunt propuse LEA 400 kV care conectează Constanța-Brașov-Arad cu Sandorfalva (Ungaria) care trec și prin Stâlp.

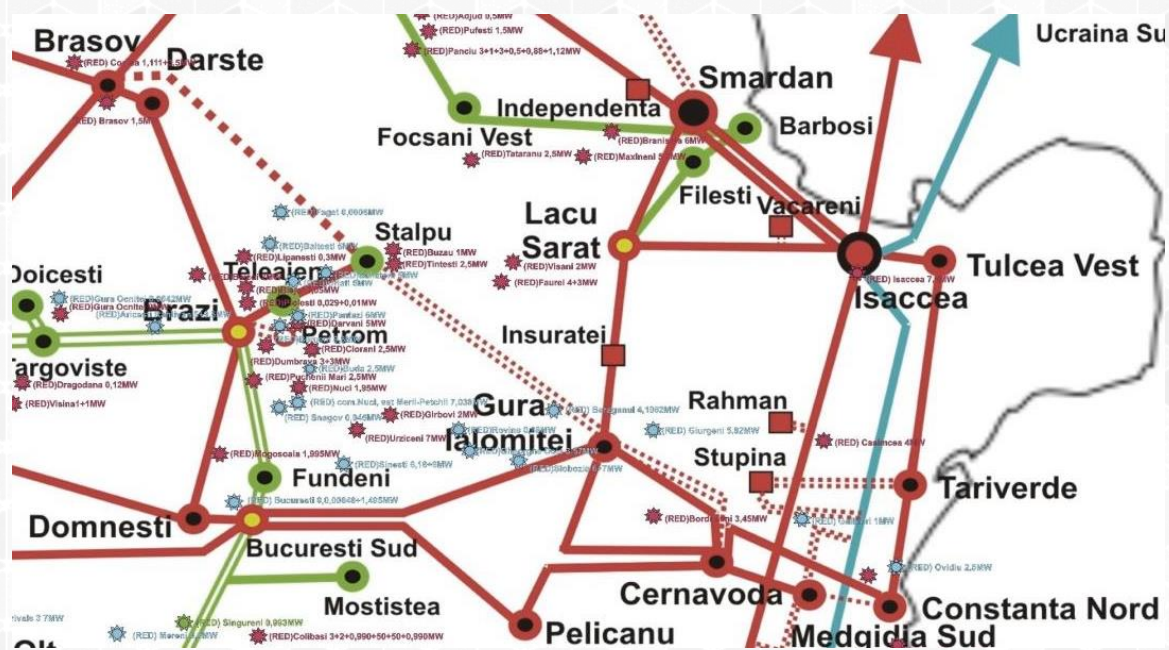
Amenajări de alimentare cu energie electrică de interes național sunt amplasate în *Buzău* (centrală electrică fotovoltaică de 1 MW, cu aviz tehnic de racordare), *Stâlp* (stație de transformare 220/110 kV), *Săhăteni* (centrală electrică fotovoltaică de 5 MW, cu contract de racordare), *Țintești* (centrală electrică fotovoltaică de 2,5 MW, cu aviz tehnic de racordare). Acestea sunt conectate prin LEA 400 kV<sup>13</sup> și sunt propuse alte LEA de 400 kV care trec prin UAT Stâlp<sup>14</sup>.

<sup>13</sup> Marcate prin linia **roșie** în Harta RET și a Centralelor Electrice Fotovoltaice

<sup>14</sup> Marcate prin liniile **roșii punctate** în Harta RET și a Centralelor Electrice Fotovoltaice



**Figura nr. 9** – Infrastructura de alimentare cu energie electrică



**Sursa:** Transelectrica, România – Harta RET și a Centralelor Electrice Fotovoltaice (2012)

Infrastructura de alimentare cu energie electrică, importantă la nivelul României, este reprezentată și prin intermediul rețelei naționale de centrale hidroenergetice, de putere mare și mică. România a trecut prin mai multe perioade de construcție a acestor centrale. Cele mai multe, în număr de 47, s-au construit în perioada 1981-1990, printre care și cele două amenajări de centrale hidroenergetice, de putere mare, din Județul Buzău.

Amenajări hidroenergetice de putere mare se regăsesc în Municipiul Buzău, la Cândești-Vernești-Simileasca (amenajarea hidroelectrică) și Nehoiășu (centrala hidroelectrică).

## 1.4 Dezvoltare urbană și rețeaua de localități

La nivelul regiunii, județul Buzău ocupă penultimul loc în ceea ce privește gradul de urbanizare (42,44 %). Cel mai mare grad de urbanizare este prezent în județul Constanța, de 68,3 %. Din punctul de vedere al numărului populației, în anul 2020, județul Buzău ocupă locul 3 cu 461.039 locuitori după domiciliu, după județul Galați (628.104 locuitori) și județul Constanța (763.549 locuitori).

Tot la nivelul Regiunii de Sud-Est a României, municipiile Buzău, Tulcea și Focsani sunt orașe mijlocii. Municipiul Buzău este considerat un *pol regional de dezvoltare* care coordonează rețeaua județeană de localități. La nivelul rețelei județene de localități, Municipiul Râmnicu Sărat este un *pol intra-regional de dezvoltare* care coordonează o parte a rețelei județene de localități. Orașul Nehoiu este *pol local de dezvoltare*, iar orașele Pogoanele și Pătârlagele sunt *centre de creștere* la nivelul județului.

Conform PATN (2014), polul regional de dezvoltare Buzău are un indice de polarizare de 51,97 %, polul intra-regional de dezvoltare Râmnicu Sărat are un indice de polarizare de 51,76 %, polul local de dezvoltare Nehoiu are un indice de polarizare de 51,64 %, iar centrele de creștere (Pogoanele și Pătârlagele) au un indice de polarizare de aproximativ 51%.

În rețeaua de localități județeană, localitățile au următoarele ranguri:

- Rangul II (municipiul Buzău – municipiu reședință de județ și municipiul Râmnicu Sărat);
- Rangul III (cele 3 orașe: orașul Nehoiu, orașul Pogoanele și orașul Pătârlagele);
- Rangul IV (cele 82 de comune/sate reședințe de comună);

- Rangul V (cele 476 de sate).

De orașul Nehoiu aparțin următoarele sate: Bâsca Rozilei, Chirlești, Curmătura, Lunca Priporului, Mlăjet, Nehoiașu, Păltineni, Stănila și Vinețișu.

De orașul Pogoanele aparține satul Căldărăști.

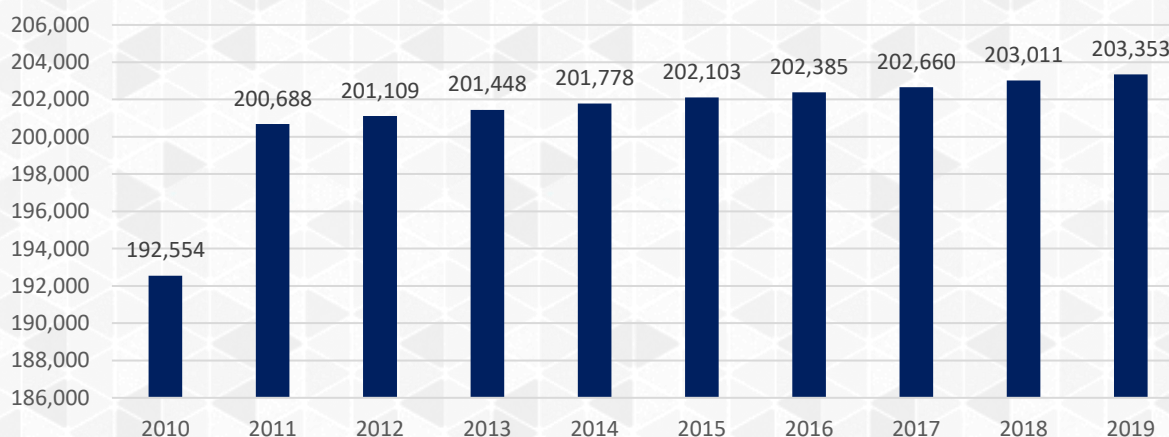
De orașul Pătârlagele aparțin următoarele sate: Mușcel, Poienile, Sibiciu de Sus, Stroești, Valea Lupului, Valea Sibiciului, Valea Viei. De asemenea, de oraș aparțin și următoarele localități: Călea Chiojdului, Crâng, Fundăturile, Gornet, Lunca, Mănăstirea și Măruntșișu.

După numărul locuitorilor, orașele rețelei județene de localități se clasifică astfel:

- Mari (peste 100.000 de locuitori) – municipiul Buzău;
- Mijlocii (între 20.000 și 100.000 de locuitori) – municipiul Râmnicu Sărat;
- Mici (sub 20.000 de locuitori) – orașele Nehoiu, Pătârlagele și Pogoanele.

În ceea ce privește evoluția construirii de noi locuințe, perioada 2010-2019, private și publice, județul Buzău prezintă o creștere aproape insensibilă, doar în anul 2010 s-au construit multe locuințe. De la 192.554 locuințe în anul 2010, până la 203.353 locuințe în anul 2019. Fenomenul de expansiune urbană și suburbană este prezent în proximitatea polilor de dezvoltare și centrelor de creștere din județ.

**Figura nr. 10 – Numărul de locuințe existente, perioada 2010-2019**



**Sursă:** INS – LOC101B

## 1.5 Cooperări transnaționale

La nivel internațional, Județul Buzău are încheiate acorduri de colaborare cu Raionul Dubăsari și Raionul Soroca din Republica Moldova. Acordul de cooperare încheiat în 2012 cu Raionul Soroca vizează stabilirea unor principii de dezvoltare pentru o cooperare economică reciproc avantajoasă în șase domenii de interes comun, urmărind inclusiv acordarea unui interes deosebit sprijinirii investițiilor în tehnologia modernă de vârf și proiectelor inovatoare în sectoarele economice la nivel local<sup>15</sup>. Acordul de cooperare încheiat în 2016 cu Raionul Dubăsari vizează în special promovarea relațiilor de colaborare dintre administrațiile publice locale din județul Buzău și Raionul Dubăsari<sup>16</sup>. Printre prioritățile identificate în acordul de colaborare, se numără inclusiv: asigurarea schimbului de experiență, a bunelor practici, pentru o activitate eficientă a autorităților administrației publice locale, promovarea și susținerea relațiilor economice, agricole și a proiectelor de infrastructură, colaborarea în domeniul protecției mediului și amenajării teritoriului.

<sup>15</sup> Sursa: HCJ Buzău nr. 219/2012

<sup>16</sup> Sursa: HCJ Buzău nr. 164/2016



În ceea ce privește reședința de județ, din anul 1991, Municipiul Buzău este înfrățit cu orașul Oudenaarde din Belgia. Scopul parteneriatului este unul de tip cultural și de susținere a *Fundației „Sf. Sava”* din Buzău, de dotare a Liceului pentru nevăzători și a Școlii speciale pentru elevi cu deficiențe acustice. Acestea au fost dotate până acum cu calculatoare, aparate optice și acustice. Parteneriatul a vizat și: expoziția de pictură și sculptură a artiștilor plastici moderni din Buzău la Oudenaarde; schimburi de experiență între funcționarii publici ai celor două orașe; punerea în funcțiune a unui centru social pentru copiii străzii; dotarea campusului de la Bisoca cu o bucătărie și alimentarea cu gaze lichefiate prin operatorul economic Shell și întâlniri de lucru pe tema luptei antidrog<sup>17</sup>.

La nivel național, Județul Buzău, prin *Asociația Națională de Turism Rural, Ecologic și Cultural Buzău, Universitatea București și Muzeul Grigore Antipa București* cooperează cu Consiliul Județean Buzău și Primăriile a 18 comune, pentru proiectul *Geoparcul Ținuturile Buzăului*. Pentru acest parteneriat s-a înființat *Asociația de Dezvoltare Intercomunitară Ținutul Buzăului*.

De asemenea, tot în ceea ce privește cooperarea la nivel național, în județul Buzău:

- Primăria Municipiului Buzău cooperează cu *Asociația Română pentru Reciclare RoRec*, unde comunitatea din Buzău a colectat peste 43 t de deșeuri electrice și electronice;
- Primăria Municipiului Buzău este membră a *Asociației Orașe Energie România* alături de alte 32 de municipalități și o zonă metropolitană, cu scopul de a îmbunătăți eficiența energetică a infrastructurii tehnico-edilitare și de promovare a surselor de energie regenerabile și a protecției mediului;
- *Casa Corpului Didactic Buzău* cooperează cu *Asociația Română Pentru o Școală Modernă „Celestin Freinet” Timișoara* pentru dezvoltarea învățământului alternativ, unde au participat până acum 28 de învățători/institutori din 16 unități școlare (Școlile Nr. 7, 11, 14, 15, Gr. Șc. „Dimitrie Filipescu” și Liceul Pedagogic Buzău).

Mai departe, în ceea ce privește cooperarea la nivel regional, județul Buzău este implicat:

- Prin *Camera de Comerț, Industrie și Agricultură Buzău*, în *Clusterul Asociația Tradiții – Manufactura – Viitor TMV Sud-Est* care are ca scop creșterea competitivității în industria textilă, dar și în creația și tehnologia folosită în această industrie;
- În *Clusterul Asociația Monteoru Renaissance (Clusterul Turism Carpatic)* care are ca scop dezvoltarea durabilă regională și turismul, în special în zona subcarpaților Buzăului și Prahovei<sup>18</sup>;
- În *Asociația de Dezvoltare Intercomunitară a Regiunii Sud-Est* care are ca scop dotarea bazelor operaționale pentru intervenții în situații de urgență.

*Planul de Dezvoltare Regională Sud-Est 2014-2020* recomandă ca Județele Buzău, Constanța și Tulcea să coopereze cu *Asociația Română pentru Energie Eoliană*, datorită potențialului pentru dezvoltarea energiei eoliene.

<sup>17</sup> Conform *Strategia Integrată de Dezvoltare Urbană a Municipiului Buzău (2016 – 2023)*

<sup>18</sup> Conform *Planul de Dezvoltare Regională Sud-Est 2014-2020*



## 2. Patrimoniul natural și cultural din județul Buzău

### 2.1 Patrimoniul natural

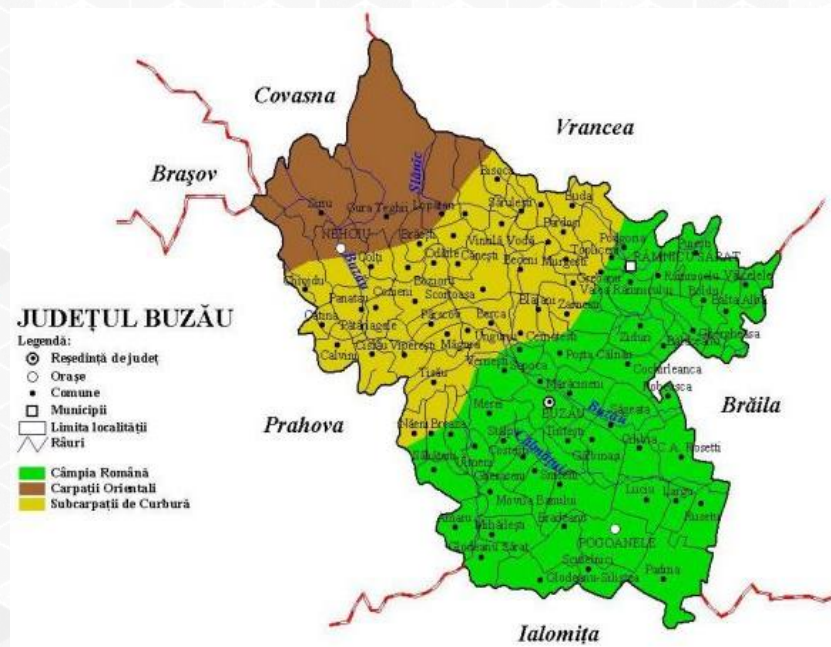
**Patrimoniul natural** reprezintă ansamblul componentelor și structurilor fizico-geografice, floristice, faunistice și biocenotice ale mediului natural, ale căror importanță și valoare ecologică, economică, științifică, biogenă, sanogenă, peisagistică și recreativă au o semnificație relevantă sub aspectul conservării diversității biologice floristice și faunistice, al integrității funcționale a ecosistemelor, conservării patrimoniului genetic, vegetal și animal, precum și pentru satisfacerea cerințelor de viață, bunăstare, cultură și civilizație ale generațiilor prezente și viitoare.<sup>19</sup>

#### 2.1.1 Resurse naturale

Buzăul ocupă cea mai mare parte a bazinului hidrografic al râului cu același nume, cuprinzând în mod armonios **toate formele de relief**, acesta fiind dispus în trei trepte, care coboară de la nord-vest spre sud-est. Astfel, în nord domină înălțimile Munților Vrancei și Buzăului, apoi în centru dealurile subcarpatice de curbură (Burdușoia, Ciolanu-Măgura, Istrița), și în sud zona de șes a Câmpiei Române, cu caracter piemontan și Câmpia Buzăului, Gherghiței, Râmnicului.

Altitudinea maximă în județ se situează în Vârfurile Penteleu (1.772 m), iar cea minimă în Valea Călmățuiului (40 m).

**Figura nr. 11 – Relieful județului Buzău**



**Sursă:** Anuarul statistic al județului Buzău, 2019

**Zona de munte** face parte din Carpații de Curbură și cuprinde două subunități principale: **Munții Buzăului** și **Munții Vrancei**. Din punct de vedere geologic, munții sunt constituiți din așa numitul "flis", reprezentat printr-o alternanță de gresii, marne, argile, șisturi și, mai rar, conglomerate, toate

<sup>19</sup> OUG 57/2007 privind regimul ariilor naturale protejate, conservarea habitatelor naturale, a florei și faunei sălbatice

strâns cutate, formând uneori cute-solzi, aliniate pe direcția NE-SV. Vârsta rocilor este, în principal, paleogenă (aprox. 30-70 milioane de ani).

**Munții Buzăului**, aflați în cea mai mare parte pe teritoriul județului cu același nume, sunt constituiți din 5 masive:

- **Masivul Penteleu:** este cunoscut drept „Rege al Munților Buzăului”, fiind principala atracție montană a județului pentru turiștii dornici de aventură și explorare. Masivul este delimitat de Bâsca Mică și Bâsca Mare, fiind cel mai important, atât ca dimensiuni cât și ca altitudine, având șase vârfuri ce depășesc 1500 m altitudine (vârful Penteleu (1772 m), vârful Viforâta (1667 m), vârful Corâiu (1608 m), vârful Ciulianoș (1602 m), vârful Crucea Fetei (1577 m) și vârful Piciorul Caprei (1520 m)). Masivul impresionează prin culmile sale prelungi, pajiștile întinse și extraordinara frumusețe a peisajelor ce pot fi admirate.

Sub aspect petrografic, este format în mare parte din flis grezos (gresie de Tarcău), marne, marne calcaroase, flis bituminos, conglomerate.

**Figura nr. 12 – Masivul Penteleu**



**Sursă:** <http://cjbuzau.ro/masivul-penteleu/>

- **Masivul Podu Calului:** este cuprins între râurile Bâsca Mare și Buzău și are o înălțime maximă de 1440 m. Rocile predominante sunt gresiile, șisturile argiloase și marnele. Spre deosebire de masivele vecine, Podu Calului este puternic fragmentat de văi, în special de Cașoca și afluenții săi, astfel încât apare sub forma a trei masive unite prin șei largi (Masivul Podu Calului propriu-zis, Masivul Tehărau și Masivul Bota).
- **Masivul Siriu:** este cuprins între Buzău, Crasna și Siriu, și este format din mai multe sinclinale și anticlinale, orientate NE-SV, unele aparținând pânzei de Siriu. Masivul este alcătuit din gresii dure, numai în partea estică adăugându-se o fâșie de depozite oligocene, constituite din alternanțe de gresii, marne, disodile și menilite. Cota maximă este de 1.662 m, în Culmea Mălăia. Vârful Siriu, cunoscut și sub numele Bocârnea, are 1.657 m.

Culmea Mălăia are două microdepresiuni: în prima microdepresiune se află Lacul Vulturilor (sau Lacul fără fund), iar în cea de-a doua microdepresiune este Lacul Sec.

Cadrul său natural oferă numeroase atracții (aici pot fi văzute și caprele negre), fiind o zonă montană foarte solicitată de turiști.

**Figura nr. 13 – Masivul Siriu**





Sursă: <http://cjbuzzau.ro/muntii-siriu/>

- **Masivul Monteoru:** este situat în partea de sud a munților Siriului. Este format dintr-o creastă principală semicirculară, ce se menține la peste 1.000 m. Altitudinile maxime sunt înregistrate în vârfurile Răstoaca (1.294 m), Monteoru (1.345 m) și Cartiașu (1.014 m). Structural, prezintă aceleași caractere ca și Podu Calului, de unde și multele afinități morfologice.
- **Masivul Ivănețu:** se află situat la sud de valea Bâsca Rozilei, fiind orientat aproape est-vest (pe direcția cutărilor principale) și ia legătura directă cu subcarpații. Nu se deosebește semnificativ din punctul de vedere al aspectului geografic și structurii petrografice de celelalte masive. Cele mai înalte vârfuri sunt dispuse pe o culme netedă, orientată NE-SV: Ivanețu (1.191 m), Arsenie (1.115 m), Zboiul (1.115 m) și Stănicu (992 m).

**Munții Vrancei** încadrează latura nord-estică a județului, fiind vorba de versantul vestic al unor vârfuri importante, precum: Lăcauț (1.776 m), Goru (1.785 m), Giurgiu (1.720 m), Mușa (1.420 m), Pietrele înșirate (1.476 m), Furu (1.414 m). Acest sector nu prezintă diferențe mari față de Penteleu, având aceeași structură și morfologie. Din acești munți izvorăsc Bâsca Mică, Bâsca Mare și Râmnicul.

**Zona subcarpatică** reprezintă o îmbinare de culmi deluroase cu depresiuni, bazine și înșeuări, altitudinea culmilor variind între 400 și 800 metri. În această zonă predomină marnele, argilele, nisipurile, pietrișurile, calcarele și gresiile, depuse cu precădere în miocen și pliocen (începând de acum 30 milioane de ani, până în urmă cu un milion de ani) și ondulate larg.

Data fiind complexitatea de ordin geologic, dar mai ales geografic, Subcarpații Buzăului se împart în patru grupe:

1. **Grupa centrală:** este cuprinsă între văile Buzăului și Slănicului, având un contur sub formă de inimă. Altitudinile maxime sunt în Dealul Bliidișel (821 m), Vârful Pițigoiu (806 m), Vârful Bocu (824 m); în partea centrală, Vârful Botanul are 799 m. Eroziunea apelor și compoziția petrografică au dus la fragmentarea acestei grupe într-o serie de subunități: Dealurile Muscelului, Dealurile Dalma, Dealurile Bocului și Dealurile Pâclelor (aici se află vulcanii noroioși - unici în țara noastră).
2. **Grupa sudică:** are caractere locale specifice, și anume: contact brusc cu câmpia, masivitate, altitudini mari, forme de relief impuse net de structură și petrografie, zone depresionare tipic subcarpatice. Aceasta se divide în trei unități: Dealul Istrița, Dealul Ciolanu și Depresiunea Nișcovului.
3. **Grupa estică:** este situată la est de valea Slănicului și este drenată central de pârâul Călnăului și delimitată de văile Slănic și Râmnic. Grupa se subdivide în două mari subunități: una nordică, formată din sedimente mai vechi (vârsta mio-pliocenă) și o alta sud-estică, formată din depozite levantine și cuaternare.
4. **Grupa vestică:** este constituită dintr-o serie de dealuri relativ înalte și înșeuări largi, foarte diferite sub aspectul structurii și compoziției geologice. Se remarcă în mod deosebit pătrunderea, în zona subcarpatică, a pintenului paleogen de Văleni, ce reprezintă o continuare a culmii Ivănețu. Această grupă se subdivide în trei subunități: Dealul Cornețel, Dealul Priporului și Dealul Salcia.

**Zona de câmpie** s-a format numai în cuaternar și este alcătuită din pietrișuri, nisipuri și loessuri. Zonă are altitudini de 40-100m și se subdivide în 4 unități principale:



1. **Câmpia Gherghiței:** reprezintă o continuare a fâșiei de subsidență ce vine dinspre Ploiești, trece pe la Mizil și Clondiru și se îngustează puternic către localitatea Stâlp.
2. **Câmpia Bărăganului de Mijloc:** are o înclinare către sud-est și ocupă, în mare parte, interfluviul dintre Călmățui și Ialomița. Partea sa nordică și cea estică este ocupată de o fâșie lată de nisipuri care prezintă un microrelief de dune, în general fixate, între unele instalându-se temporar chiar lacuri. Partea sudică și vestică, neocupată de nisipuri, este dominată de formațiuni loessoide și de crovuri.
3. **Câmpia Buzău – Călmățui:** începe printr-un larg con de dejecție, pe sub care o parte din apele Buzăului, dar mai ales ale Nișcovului, se preling către Călmățui. În cadrul acestui con, Buzăul și-a săpat o albie largă și două terase joase, mai bine dezvoltată fiind cea inferioară (3-4 m).
4. **Câmpia Râmnicului:** reprezintă o zonă mai puțin afectată de sibsidență (în comparație cu câmpia Gherghiței sau câmpia Focșanilor). Formațiunile cuaternare, ca și pietrișurile de Cândești, prezintă înclinări slabe dinpre piemontul Râmnicului către câmpia din față. În partea de răsărit câmpia este delimitată de lunca Buzăului și îi sunt specifice o serie de lacuri de tipul limanelor fluviale.

Din punct de vedere **hidrografic**, județul este reprezentat de râul Buzău, care, pe o lungime de 140 km, traversează județul de la Nord-Vest la Sud-Est, adunând numeroși afluenți, printre care Crasna, Valea Neagră, Siriul Mare și Nehoiu (pe dreapta); Zăbrătău, Harțașu, Cașoca și Bâsca Rozilei (pe stânga); în zona subcarpatică, pe partea dreaptă Bâsca Chiojdului și Nișcovul, iar pe stânga Sibiciul, Bălăneasa, Sărățelul, Slănicul și Călnăul.

Al doilea râu important ca mărime este Râmnicu Sărat, care străbate estul județului pe o lungime de 28 km, urmat fiind de râurile: Slănic, Călmățui, Călnău, Bâsca Mare, Bâsca Mică, Bâsca Rosilei, Bâsca Chiojdului, Bălăneasa, Nișcov.

**Tabel nr. 4** – Lungimea principalelor cursuri de apă din județul Buzău

| Denumirea cursului de apă                | Lungimea cursului de apă - km |                                   |
|--|-------------------------------|-----------------------------------|
|  | Totală                        | din care: pe teritoriul județului |
| Buzău                                    | 302                           | 140                               |
| Râmnicu Sărat                            | 145                           | 28                                |
| Bâsca Mare                               | 60                            | 21                                |
| Bâsca Mică                               | 42                            | 42                                |
| Bâsca (de la confluență până la vărsare) | 17                            | 17                                |

**Sursă:** Anuarul statistic al județului Buzău, 2019

De asemenea, pe teritoriul județului Buzău, există 6 corpuri de apă subterană care fac parte din acest bazinul hidrografic Ialomița-Buzău care are 18 corpuri de apă subterană:

- ROIL10, Lunca Buzăului superior;
- ROIL06, Lunca râului Călmățui;
- ROIL05, Conul aluvial Buzău;
- ROIL09, Călmățuiul de Sud;
- ROIL08, Urziceni;
- ROIL12, Câmpia Gherghiței.

**Tabel nr. 5** – Exploatări semnificative de ape subterane și volumele de apă subterană captate în funcție de tipul de utilizare din bazinul hidrografic Ialomița-Buzău

| Bazin/ spațiu | Nr. corpuri | Nr. captări | Nr. foraje, | Volum | Volume de apă captate pe tipuri de utilizari (mii m <sup>3</sup> /an) |
|---------------|-------------|-------------|-------------|-------|---|
|---------------|-------------|-------------|-------------|-------|---|

| hidrografic    | de apă subterană | semnificative | drenuri, izvoare | captat (mii m <sup>3</sup> /an) | Populație | Industriile | Agricultură și alte activități | Total  |
|----------------|------------------|---------------|------------------|---------------------------------|-----------|-------------|--------------------------------|--------|
| Ialomița-Buzău | 18               | 10            | 55               | 38.327                          | 8.530     | 12.038      | 2.270                          | 22.838 |

**Sursa:** Conform Planul Național De Management actualizat aferent porțiunii din Bazinul Hidrografic Internațional al Fluviului Dunărea care este cuprinsă în Teritoriul României; Sinteza Planurilor De Management Actualizate La Nivel De Bazine/Spații Hidrografice (2016-2021)

Pe teritoriul județului Buzău, există și alte 2 corpuri de apă subterană care fac parte din bazinul hidrografic Argeș-Vedea și bazinul hidrografic Siret:

- ROAG12, Estul Depresiunii Valahe;
- ROSI05, Câmpia Siretului Inferior.

În ceea ce privește **resursele naturale**, județul este caracterizat prin:

- **lemn** (principala bogăție montană), plante medicinale și fructe de pădure;
- subsol bogat în **depozite de origine organică** (petrol, cărbune, chihlimbar, calcar) și **minerală** (sare, gresie, argilă, nisipuri, pietrișuri);
- **gaze naturale** exploatare de peste 40 de ani, în sud-estul județului;
- **calcare** în zona subcarpatică (Istrița Măgura), exploatare în numeroase cariere (cele mai mari sunt la Ciuta și Viperești);
- **nisipuri cuarțoase și diatomite** care sunt extrase în zona Pătârlagele;
- **argilă** de calitate superioară, folosită în industria materialelor de construcție. Aceasta este exploatare la nord-est de municipiul Buzău (Simileasca), la Berca (Sătuc) și în sud-vestul municipiului Râmnicu Sărat;
- rezerve importante de **pietrișuri și nisipuri** (în albia Buzăului, a Râmnicului și a altor râuri), în multe locuri existând balastiere;
- **zăcăminte de sare** (în Mânzălești, Bisoca, Brătilești, Goidești), gipsuri și chihlimbar;
- **ape minerale** sulfuroase, feruginoase, clorosodice, uneori bogate în iod, la Siriu, Nehoiu, Monteoru, Fișici, Balta Albă, Străjeni, Nifon, Lopătari;
- **nămolul** de la Balta Albă, cu un procent redus de substanțe organice, cu o concentrație în săruri de 12471,9 mg/kg (în care predomină ionii de clor, sodiu, magneziu);
- **potențialul eolian** (al doilea pe țară, după zona Dobrogea), neexploatat până în prezent.

## **Flora**

Prezintă variații și elemente specifice pentru fiecare din cele trei tipuri de relief: câmpie, deal, munte.

**La câmpie** se dezvoltă o vegetație caracteristică stepei și silvostepi, astfel:

- ✓ În stepă: vegetația a fost înlocuită pe mari întinderi prin plante cultivate (cereale, floarea soarelui, leguminoase și, mai puțin, cu pomi fructiferi și viță de vie). Vegetația naturală este reprezentată de specii ierboase: pelinița, pălămida, pelinul, ciulinul, coada șoricelului, colilia, scaietele, spinul, brusturul. Vegetația lemnoasă este rară, reprezentată mai ales de salcâm, dud, ulm, plop, tei și arbuști ca măceșul.
- ✓ În silvostepă: pe lângă terenurile ocupate de culturi, apar păduri limitate la arii mai restrânse, rămășițe ale codrilor de altădată. În pădurea Spătaru (rezervație floristică cu o suprafață de 165 ha) predomină frasinul pufos, stejarul, stejarul pedunculat, jugastrul, părul pădureț, arțarul tăăresc. Specii asemănătoare vegetează și în pădurea Frasinu (rezervație cu suprafața de 158 ha). Pădurea este de tip frăsinet de depresiune din silvostepă, numai aici găsindu-se împreună cele două specii de frasin: *Fraxinus palissae* și *Fraxinus angustifolia*. Pădurea Brădeanu (rezervație forestieră cu suprafața de 2,1 ha) reprezintă un rest al vegetației lemnoase din silvostepa Munteniei, aparținând, din punct de vedere fitogeografic, pădurilor de stejar brumariu.




**Zona dealurilor subcarpatice și zona de munte** sunt ocupate de păduri etajate astfel: etajul stejarului, etajul fagului, etajul coniferelor și etajul tufărișurilor sau subalpin. Zona subcarpatică este acoperită predominant de stejar în amestec cu fagul. Sub influența fohnului și datorită unor condiții topoclimatice specifice, în zona colinară se întâlnesc specii de nuanță submediteraneeană-pontică: cărpinița, scumpia, liliacul sălbatic, mojdreanul, stejarul pufos, cerul, garnița, aliorul de stepă, migdalul pitic, cârcelul, jaleșul plecat, unghia găii, măciuca ciobanului.

Între 600 -1.200m altitudine se găsește regiunea dealurilor înalte unde cresc fagul, carpenul, teiul alb, paltinul, mesteacănul, darmozul, crușinul și lianele *Hedera helix* și *Clematis Vitalba*. În luminișuri se află speciile de flori săbiuță, pana zburătorului, sânziana, aliorul, trepădătoarea; în fânețele de pe Bâsca Mare: murul, fragul, năvalnicul ș.a.

În pădurile de fag și de brad, în locuri umbroase și umede, cresc diverse specii de ciuperci, mușchi și ferigi. În unele sectoare peste jumătate din arboret îl constituie bradul. La această altitudine, în pădurea de fag cresc anemone, pochivnic, leurda, socul roșu. În locuri cu exces de umiditate se pot întâlni *Athyrium filix-femina*, *Myosotis palustre*, *Filipendula ulmaria*, *Equisetum silvaticum*, briofitele *Mnium punctatum*, *Fissidens cristatus* – plante hidrofile.

Etajul zonei subalpine este reprezentat de pajiști întinse cu ierburi și tufărișuri. Pe versanții nordici predomină ienupărul pitic. Pe versanții sudici și sud-estici cresc afinul, merișorul și spre poale, pe terenuri abrupte și umede, arinul verde, care formează aici grupuri masive, cu sistem radicular bine dezvoltat, care oprește declanșarea eroziunilor și alunecărilor de teren.

**Figura nr. 14 – Flora județului Buzău**



Sursă: <http://cjbuzzau.ro/prezentare-economica/>

**Figura nr. 15 – Evoluția fondului forestier din județul Buzău în perioada 2015 - 2019 (hectare)**



**Sursă:** Raport privind Starea Mediului în Județul Buzău (2019)

## **Fauna**

În județul Buzău fauna este foarte variată, însă nu prezintă specii caracteristice.

Printre nevertebratele terestre întâlnite aici se numără o serie de moluște, insecte, arahnide diverse, printre care o mențione aparte o merită scorpionul carpatic.

Vertebratele terestre sunt reprezentate de amfibieni (broasca brună de pământ, salamandra, brotăcelul, broasca roșie de munte), reptile (șopârla cenușie, gușterul, șopârla de munte, șerpi neveninoși și, mai rar, vipere), păsări (vrabia, bufnița, cucuveaua, șoimul, grangurul, gaița, pupăza, pițigoii, sitarul, cucul, ciocănitoarea pestriță, ciocănitoarea verde românească, mai rar întâlnită în restul țării, privighetoarea, mierla, forfecuța, corbul (ocrotit de lege), eretele, acvila de munte (ocrotită de lege), cocoșul de munte (ocrotit de lege), mamifere (orbetele, popândăul, hârciogul, cârțița, liliacul, șoarecele de câmp, șoarecele de pădure, dihorul, iepurele, veverița, pisica sălbatică, râsul, bursucul, lupul, vulpea, mistrețul, cerbul, ursul (ocrotit de lege).

În apele curgătoare și în lacuri sunt multe specii de viermi, moluște, crustacee, amfibieni și pești (caras, crap, biban și chiar păstrăv și lipan).

**Figura nr. 16 – Fauna județului Buzău**



**Sursă:** <http://cjbuzau.ro/prezentare-economica/>

## **Clima**



Județul Buzău se încadrează în **climatul temperat continental**, în care se încadrează teritoriul întregii țări. Treptele de relief, ca și poziția sa la curbură Carpaților introduc o serie de nuanțe locale, ce conduc la trei tipuri principale de climat:

- ✓ **de munte:** se caracterizează prin temperaturi medii anuale de 4-6°C și prin precipitații ce cresc cu altitudinea;
- ✓ **de deal:** se caracterizează prin temperaturi medii anuale de 8-10°C. Prezența numeroaselor depresiuni și bazine creează condiții favorabile inversiunilor de temperatură, mai accentuate în sezonul rece al anului;
- ✓ **de câmpie:** se caracterizează prin temperaturi medii anuale de 10-10,6°C.

Cantitățile anuale de precipitații variază între 800-1.200 l/m<sup>2</sup>, în zona montană, 600-800 l/m<sup>2</sup>, în zona de deal și 400-500 l/m<sup>2</sup>, în zona de câmpie.

Perioada cea mai ploioasă din an este aprilie-septembrie, în luna iunie înregistrându-se maximul multianual de precipitații (Nehoiu 86,8 l/m<sup>2</sup>, Buzău 82 l/m<sup>2</sup>). Minimul de precipitații apare în luna ianuarie, când la munte cad peste 35,3 l/m<sup>2</sup>, în zona de deal între 28-29 l/m<sup>2</sup>, iar la câmpie sub 27 l/m<sup>2</sup>.

Fenomene meteorologice extreme înregistrate în județ:

- ✓ Crivățul: iarna, în zona de câmpie și la poalele subcarpaților apar invazii de aer rece și foarte rece, însoțite de vânt, provenite din aria anticlonului siberian;
- ✓ Fohnul: caracteristică locală ce se manifestă în zona de dealuri, deoarece configurația Munților Buzăului permite revărsări de aer din Transilvania, peste culmile lor, către zona subcarpatică;
- ✓ Ceața: fenomen frecvent în zona de munte (173 zile cu ceață/an) și mai puțin frecvent în zona de deal (Bisoca 22 zile, Patarlagele 2 zile).

## 2.1.2 Calitatea resurselor naturale

### Calitatea aerului

Atenția deosebită care se acordă activității de supraveghere și de îmbunătățire a calității aerului are drept justificare faptul că aerul este factorul de mediu care constituie cel mai rapid suport ce favorizează transportul poluanților în mediu, deoarece poluanții, odată ajunși în atmosferă, se disipează rapid și nu mai pot fi practic captați pentru a fi epurați – tratați, iar poluarea aerului are multe și semnificative efecte adverse asupra sănătății populației și poate provoca daune florei și faunei în general.

Aerul reprezintă vectorul care conduce la efecte globale asupra mediului, care își au cauza în poluarea atmosferei și anume: precipitațiile acide, degradarea stratului de ozon stratosferic, efectul de încălzire globală, cunoscut și sub denumirea de efect de seră.

Poluarea aerului reprezintă o problemă de mediu deosebit de importantă, generând multiple provocări legate de gestionarea și atenuarea efectelor sale. Emisiile de substanțe poluante sunt generate atât de activități antropice, cât și de surse naturale, pot fi emise direct în atmosferă, sau se pot forma în atmosferă și au impact asupra sănătății umane, a mediului înconjurător, a mediului construit și a climei. Poluanții atmosferici se pot forma sau pot fi transportați pe distanțe lungi și pot avea efecte negative asupra unor suprafețe întinse.

Pentru a reduce impactul poluării aerului este necesară înțelegerea cauzelor care o produc, a modului în care poluanții atmosferici sunt transportați și transformați în atmosferă, și a modului în care aceștia afectează negativ sănătatea umană, ecosistemele și clima.

În județ există 2 stații de monitorizare a calității aerului: Stația Buzău 1 din UAT Buzău și Stația Buzău 2 din UAT Râmnicu Sărat. Calitatea aerului se evaluează pe baza valorilor concentrațiilor pentru principalii poluanți atmosferici monitorizați continuu.

**Tabel nr. 6** – Stațiile din județului Buzău, tipul și poluanții monitorizați

| Cod stație | Tipul stației | Raza ariei de reprezentativitate | Denumirea zonei din care face parte stația | Altitudine | Poluanți monitorizați  | Parametri meteorologici monitorizați   |
|------------|---------------|----------------------------------|--|------------|--|--|
| BZ-1       | Fond urban    | 1-5 km                           | Zonă urbană                                | 98 m       | Dioxid de sulf (SO <sub>2</sub> ), oxizi de azot (NO <sub>2</sub> /NO <sub>x</sub> ), monoxid de carbon (CO), benzen (C <sub>6</sub> H <sub>6</sub> ), ozon (O <sub>3</sub> ), particule în suspensie (PM <sub>10</sub> automat și gravimetric, PM <sub>2,5</sub> gravimetric) | Direcția și viteza vântului, presiunea atmosferică, temperatura, radiația solară, umiditate relativă și precipitațiile |
| BZ-2       | Trafic        | 10 – 100 m                       | Zonă urbană                                | 141 m      | Dioxid de sulf (SO <sub>2</sub> ), oxizi de azot (NO <sub>2</sub> /NO <sub>x</sub> ), monoxid de carbon (CO), benzen (C <sub>6</sub> H <sub>6</sub> ), particule în suspensie (PM <sub>10</sub> automat și gravimetric)  |  |

**Sursa:** Consiliul Județean Buzău (2019-2023): Plan de menținere a calității aerului în Județul Buzău

Conform Agenția de Protecție a Mediului Buzău, din analiza datelor furnizate de stația automată de monitorizare a calității aerului BZ-1, în cursul anului 2018 se constată că pentru indicatorii SO<sub>2</sub>, CO, Benzen, NO<sub>2</sub>, PM<sub>10</sub>grv și PM<sub>2,5</sub>grv nu s-au înregistrat depășiri ale valorilor limită și a valorii țintă.

Din analiza datelor furnizate de stația automată de monitorizare a calității aerului BZ-2, în cursul anului 2018 se constată că pentru indicatorii SO<sub>2</sub>, CO și Benzen nu s-au înregistrat depășiri ale valorilor limită impuse prin Legea 104/2011. În cazul indicatorului PM<sub>10</sub> gravimetric, în anul 2018 au fost înregistrate 2 depășiri ale valorii medii zilnice.

Conform rezultatelor stației automate de monitorizare a calității aerului BZ-2, s-au înregistrat 9 depășiri ale valorilor limită zilnice și orare de **NO<sub>2</sub>**. Au fost înregistrate trei depășiri ale valorii limită orare în luna decembrie, din cauza arderilor rezidențiale, traficului și calmului atmosferic.

Sursele cel mai consistente pentru **emisiile de PM<sub>10</sub> și PM<sub>2,5</sub>** sunt emisiile provenite din *încălzirea rezidențială, prepararea hranei* (65,4015% PM<sub>10</sub> și 84,5160% PM<sub>2,5</sub>) și *asfaltarea drumurilor* (21,0268 % PM<sub>10</sub> și 3,623% PM<sub>2,5</sub>).

Sursele cel mai consistente pentru emisiile de **dioxid de sulf** sunt *emisiile provenite din arderile în industrii de fabricare și construcții: fabricare fontă și oțel și fabricare feroaliaje* 32,697%.

Sursele cel mai consistente pentru **emisiile de NO<sub>x</sub>** sunt emisiile provenite din *arderi rezidențiale* într-o proporție de 18,125%, din *transport rutier-autovehicule grele* incluzând și *autobuze* procentul fiind de aproximativ 26,627%.

Sursele cel mai consistente pentru **emisiile de CO** sunt emisiile provenite din *încălzirea rezidențială, prepararea hranei* (71,0875%), urmată de *transportul rutier-autoturisme* (16,4147%).

Sursele cel mai consistente pentru **generarea metalelor grele Plumb și Cadmiu** sunt emisiile provenite din *încălzirea rezidențială*, 65,4% pentru plumb și 41,84% pentru cadmiu. Sursele cel mai consistente pentru **generarea Nichel și Arsen** sunt reprezentate de *fabricarea fontei și a oțelului* din care sunt emise 91,67% arsen și 45,626% nichel.



În ceea ce privește indicatorului Ozon, în anul 2018 a fost înregistrată o depășire a valorii țintă pentru protecția sănătății umane, valoarea maximă zilnică a mediilor pe 8 ore alegându-se prin examinarea mediilor mobile pe 8 ore, calculate pe baza datelor orare și actualizate din oră în oră, cauzată, în principal, de *existența condițiilor favorabile pentru producerea și acumularea de ozon și a dispersiei scăzute*.

### **Calitatea apei**

În județul Buzău sunt monitorizate 23 de **corpuri de apă de suprafață**, din care 18 de tip râu și 5 de tip lac: 2 lacuri de acumulare și 3 lacuri naturale. În principiu, calitatea lor generală este una *moderată*. Doar 4 corpuri de apă de suprafață din cele 18 de tip râu au o stare ecologică bună (zona montană și subcarpatică)<sup>20</sup>. Doar un corp de apă de suprafață din cele 5 de tip lac are o stare ecologică bună: Lacul de Acumulare Siriu. Starea moderată a acestora este cauzată de *procesul de eutrofizare* (anotimpul vara, adâncimi mici în zone de câmpie, activități agricole, zone de agrement, activități piscicole).

Corpurile de apă subterană sunt monitorizate. Conform Administrația Bazinală de Apă Buzău-Ialomița, sunt înregistrate depășiri în cazul **corpurilor de apă subterană**, pentru parametri precum: amoniu, azotați, fenoli, cloruri, sulfati<sup>21</sup>.

**Tabel nr. 7** – Situația stării corpurilor de apă subterană – bazinul Ialomița-Buzău

| Bazin/ spațiu hidrografic | Nr. corpuri de apă subterană | Stare calitativă |       | Stare cantitativă |       |
|---------------------------|------------------------------|------------------|-------|-------------------|-------|
|                           |                              | Bună             | Slabă | Bună              | Slabă |
| Ialomița-Buzău            | 18                           | 17               | 1     | 18                | -     |

*Sursă: Planul Național De Management actualizat aferent porțiunii din Bazinul Hidrografic Internațional Al Fluviului Dunărea care este cuprinsă în Teritoriul României: Sinteza Planurilor De Management Actualizate La Nivel De Bazine/Spații Hidrografice (2016-2021)*

**Tabel nr. 8** – Calitatea apelor subterane

| Cod corp de apă subterană | Starea calitativă |
|---------------------------|-------------------|
| ROIL10                    | Bună              |
| ROIL06                    | Bună              |
| ROIL05                    | Bună              |
| ROIL09                    | Bună              |
| ROIL08                    | Bună              |
| ROIL12                    | Slabă             |
| ROAG12                    | Slabă             |
| ROSI05                    | Slabă             |

*Sursă: Rapoarte de mediu*

În ceea ce privește calitatea apei potabile, în anul 2018, DSP Buzău a recoltat 3109 probe din care 649, deci 20,87 % au fost necorespunzătoare. Dintre acestea, la examenul chimic din 1660 probe au fost necorespunzătoare 521. La examenul microbiologic, din totalul de 1449 probe, 128 au fost necorespunzătoare. Calitatea apei pe tipuri de instalații se prezintă astfel:

<sup>20</sup> Conform *Etapa I (august 2020) a P.A.T.J. Buzău – Studiu de Fundamentare: Localizarea Geografică, Cadrul Natural, Mediul, Zonele de Risc*

<sup>21</sup> Conform *Raportare P.L.A.M. (2019)*

- Instalații centrale: Neconformitățile înregistrate au fost: amoniu = 18; bor = 46; conductivitate = 18; fier = 126; nitrați = 21; nitriți = 19; oxidabilitate = 1; pH = 1; bacterii coliforme = 14; Ecoli = 5; enterococi = 5.
- Instalații proprii: Neconformitățile înregistrate au fost: NH<sub>4</sub> = 39; cloruri = 27; fier = 49; NO<sub>3</sub> = 30; NO<sub>2</sub> = 4; bacterii coliforme = 50; E. coli = 20; Enterococi = 20.
- FÂNTĂNI: Neconformitățile înregistrate au fost: NH<sub>4</sub> = 36; NO<sub>3</sub> = 336; NO<sub>2</sub> = 6; oxidabilitate = 37; turbiditate = 340; enterococi = 20; Escherichia coli = 20.

### **Calitatea solului**

Pentru terenurile arabile, pășunile, fânețele, viile și livezile din județul Buzău sunt stabilite clasele de calitate medie II, III, IV, după cum urmează, pentru 2010-2019:

- **clasa a II-a : 61—80 de puncte de bonitare, pentru arabil;**

- **clasa a III-a: 41—60 de puncte de bonitare, pentru vii și livezi;**

- **clasa a IV-a : 21—40 de puncte de bonitare, pentru fânețe și pășuni.**

Suprafețele terenurilor sunt afectate de exces de umiditate, a celor cu o rezervă mică de humus, a terenurilor cu risc de eroziune a solului prin vânt, a terenurilor sărăturate, a celor cu o asigurare slabă cu fosfor, potasiu mobil și azot sau acoperite cu deșeuri și reziduuri solide.

**Tabel nr. 9** – Inventarul terenurilor afectate de diferite procese naturale și antropice din județul Buzău, în anul 2019

| <b>Procese naturale/ antropice</b>                    | <b>Suprafețe afectate de diferite procese (ha)</b> |
|---|--|
| Secetă  | -  |
| Exces de umiditate                                    | 21.507   |
| Eroziunea solului prin apă                            | 38.468   |
| Alunecări de teren din care                           | 5.974  |
| Risc eroziunea solului prin vânt (terenuri nisipoase) | 5.212  |
| Sărăturarea solului (salinizarea +alcalizare)         | 42.708   |
| Compactarea primară a solului                         | -  |
| Formarea crustei                                      | -  |
| Rezervă mică de humus                                 | 130.474  |
| Aciditate puternică și moderată                       | 10.671   |
| Asigurarea slabă cu fosfor mobil                      | 112.485  |
| Asigurarea slabă cu potasiu mobil                     | 16.814   |
| Asigurarea slabă cu azot                              | 35.035   |
| Carențe de microelemente (zinc)                       | -  |
| Acoperirea terenurilor cu deșeuri și reziduuri solide | 205  |
| Poluarea chimică a solului, din care                  | -  |

**Sursă:** Raport privind Starea Mediului în județul Buzău (2019)

De asemenea, pentru anul 2019, 223.46 ha din 239.87 ha din totalul suprafețelor pe care se depozitează deșeurile sunt neconforme.

### **Calitatea vegetatiei**

Conform Raport privind Starea Mediului în județul Buzău (2019), nitrații și fosfații rezultați din dejecțiile animaliere, infiltrați în exces în sol, conduc la modificarea structurii vegetației locale, la dispariția habitatelor caracteristice anumitor specii. Această situație este întâlnită și în aria naturală protejată Dealul Istrița, județul Buzău, din cauza pășunatului intensiv al turmelor de oi și vaci.



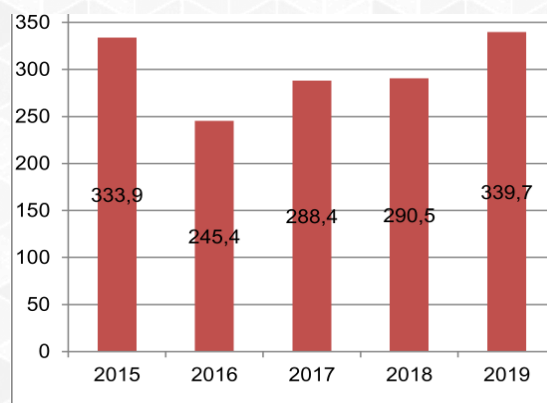
În plus, balastierele, regularizările de albie, barajele amenajate pe cursul râului Buzău și tendințele de extindere a intravilanului localităților au determinat fragmentări în distribuția speciilor și habitatelor de interes comunitar din situl ROSCI0103 Lunca Buzăului:

- trei dintre cele patru specii de pești de interes conservativ ale sitului au o distribuție fragmentată determinată în principal de barajul Berca și pragurile deversoare de la Mărăcineni;
- în arealul Pârscov-Săgeata, suprafața habitatului 92D0 (tufărișuri de cătină roșie) este intens fragmentată ca urmare a distrugerii intenționate a cătinei, de către localnici;
- habitatul prioritar 1530 (fragmentare datorată abandonării practicilor tradiționale, pășunatul) în zonele Gura Călnăului și Bentu;
- regularizările râului Buzău, dispariția unor zone umede, dispariția unor habitate au condus la reducerea conectivității și fragmentarea habitatelor propice speciilor de amfibieni.

În aria naturală protejată Platoul Meledic, habitatul prioritar 40C0\* are aspect insular, fragmentat, ca urmare a deplasărilor frecvente ale turmelor de oi.

În ceea ce privește fondul forestier, în anul 2019 masa lemnoasă recoltată depășește evoluția creșterii anuale a fondului forestier. Tăierile masive amplifică numeroase fenomene periculoase, precum inundațiile și alunecările de terenuri.

**Figura nr. 17** – Evoluția mesei lemnoase recoltate (mii m<sup>3</sup>) din județul Buzău



**Sursă:** Raport privind Starea Mediului în județul Buzău (2019)

## 2.2 Patrimoniul cultural

**Patrimoniul istoric și cultural** reprezintă ansamblul monumentelor, reprezentând opere de arhitectură, de sculptură sau de pictură monumentală, elemente sau structuri cu caracter arheologic, inscripții, grote și grupuri de elemente care au o valoare universală excepțională din punct de vedere istoric, artistice sau științifice, grupuri de construcții izolate sau grupate, situri, reprezentând lucrări ale omului sau opere rezultate din acțiunile conjugate ale omului și ale naturii, precum și zonele incluzând terenurile arheologice.<sup>22</sup>

Județul Buzău are monumente istorice de interes local aproape în toate UAT-urile: Amaru, Balta Albă, Berca, Bisoca, Boldu, Bozioru, Brădeanu, Brăești, Breaza, Buda, Buzău, C.A. Rosetti, Calvinii, Cănești, Cătina, Cernătești, Chilii, Chiojdu, Cilibia, Cislău, Cochirleanca, Colți, Costești, Cozieni, Gherăseni, Ghergheasa, Gura Teghii, Largu, Lopătari, Luciu, Măgura, Mânzălești, Merei, Movila Banului, Murghești, Năeni, Nehoiu, Odăile, Pardoși, Pănătău, Pătârlagele, Pârscov, Pietroasele, Podgoria, Poșta Călnău, Racovițeni, Râmnicelu, Râmnicu Sărat, Săgeata, Săhăteni, Săpoca, Sărulești, Scorțoasa, Smeeni, Țintea, Ulmeni, Vadu Pașii, Valea Râmnicului, Vernești, Viperești, Zărnești și Ziduri.

<sup>22</sup> Conform Decretului nr. 187 din 30 martie 1990 pentru acceptarea Convenției privind protecția patrimoniului mondial, cultural și natural, adoptată de Conferința generală a Organizației Națiunilor Unite pentru Educație, Știință și Cultură la 16 noiembrie 1972.

Unitățile administrativ teritoriale cu concentrare foarte mare a patrimoniului construit cu valoare culturală de interes național din județul Buzău sunt municipiile Buzău, Râmnicu Sărat și comunele Bozioru, Merei, Tisău, Vernești<sup>23</sup>.

Conform listei monumentelor istorice din România (LMI)<sup>24</sup>, în județul Buzău se regăsesc 869 de monumente istorice de interes local și național; câteva exemple de monumente istorice de interes național:

- Situl arheologic de la Fințești, comuna Năeni, "Zănoaga" cu așezările sau așezări fortificate;
- Situl arheologic de la Pietroasele, comuna Pietroasele, cu necropolă, castru roman, terme și așezare civilă;
- Situl arheologic de la Sărata Monteoru, punct "Dealul Cetățuia", cu așezări și necropolă de incinerare;
- Obiective din Municipiul Buzău: clădirea care adăpostește Colecția de etnografie și artă populară a Muzeului Buzău, Biblioteca "Vasile Voiculescu", Primăria Municipiului Buzău;
- Ansamblu rupestru și bierica rupestră de la Aluniș, comuna Colți;
- Bisericile din sat Băbeni (comuna Topliceni), sat Băltăgari (comuna Bisoca), sat Băscenii de Jos (comuna Calvinii), sat Berca (comuna Berca), fostul schit Dedulești (comuna Topliceni)
- Mănăstirile din sat Băltăgari (comuna Bisoca), fosta mănăstire Berca (comuna Berca).

Între monumentele istorice de interes local se regăsesc<sup>25</sup>: ansamblul străzii Cuza Vodă (secolul al XIX-lea) din centrul istoric al orașului, Parcul Crâng, Vila Albatros a lui Alexandru Marghiloman cu parcul acesteia (sec. XIX), Templul comunității evreiești (sec XIX), clădirile colegiilor naționale B.P. Hașdeu (1886-1889) și Mihai Eminescu (1925 – 1931), casa în care a locuit Hortensia Papadat-Bengescu (1900) etc.

De asemenea, în județul Buzău se derulează o serie de evenimente culturale care au ca tematică folclorul și tradițiile locale:

- **Târguri:** Târgul Drăgaica de la Buzău, cel mai vechi din Muntenia, Târgul Mărilor de la Chiojdu, Târgul „Sf. Ana” de la Mânzălești, Târgul de Buna Vestire de la Calvinii, Târgul de Sf. Pantelimon de la Sărulești, Târgul de Sf. Constantin și Elena de la Valea Salciei, Târgul de Sf. Dumitru de la Șarânga (Pietroasele), Târgul DRĂGAICA;
- **Sărbători:** Sărbătoarea Folclorică „Pe urme de baladă” de la Gura Teghii, Sărbătoarea Folclorică „Târgul Cucului” de la Valea Muscelului (Pătârlagele), Sărbătoarea Folclorică „Legendele Cislăului” de la Cislău, Sărbătoarea Folclorică „Pe Plaiul Nucului” de la Nuci (Lopătari), Sărbătoarea Folclorică „Pe Plaiuri Bisocene” de la Bisoca, Sărbătoarea „Floarea de Salcâm” Lipia (Merei), Sărbătoarea „Hora Florilor de Mai” de la Padina, Sărbătoarea Folclorică „Floare de Tei” Pănătău, Sărbătoarea Folclorică “Ciuciure, izvor de apă vie” de la Ungurii, Serbarea Câmpenească „Floare de Tei” de la Stâlp, Sărbătoarea Cultural-Sportivă „Auriu de Săhăteni”, Sărbătoarea Grâului de la Florica, Sărbătoarea Fânului de la Viperești, „Sărbătoarea de Sf. Parascheva” de la Petrăchești (Vintilă Vodă), Ziua Romilor de la Calvinii, Ziua Lacului Siriu;
- **Festivaluri:** Festivalul Folcloric „Floare de Colți” de la Colți, Festivalul Internațional de dansuri folclorice „Plaiurile Mioriței” Buzău, Festivalul tradițional de Sf. Maria de la Valea Salciei,

<sup>23</sup> Sursa: Anexa III la Legea nr. 5 / 2000, actualizată în 6 septembrie 2016, privind aprobarea Planului de amenajare a teritoriului național - II. Unități administrativ – teritoriale cu concentrare foarte mare a patrimoniului construit cu valoare culturală de interes național

<sup>24</sup> Sursa: <https://patrimoni.ro/monumente-istorice/lista-monumentelor-istorice>

<sup>25</sup> Sursa: <https://patrimoni.ro/monumente-istorice/lista-monumentelor-istorice>



Festivalul Slănicului de la Medelic (Mânzălești), Festivalul Câmpenesc „Pe Plaiurile Șoimului” de la Rătești (Berca), Festivalul Crizantemelor de la Brădeanu, Festivalul de tradiții „Buzău Fest” de la Sărata Monteoru (Merei);

- **Zilele comunelor** Balta Albă, Bălăceanu, Beceni, Boldu, Bozioru, Brăești, Buda, Calvini, Cănești, Cătina, Cernătești, Chiliile, Gherăseni, Ghergheasa, Glodeanu-Sărat, Glodeanu-Siliștea, Largu, Sărata Monteoru (Merei), Murgești, Odăile, Pârscov, Racovițeni, Pardoși, Râmnicelu, Săgeata, Smeeni, Tisău, Topliceni, Țintești, Valea Râmnicului, Ziduri, Vernești.

**Analiza SWOT – Patrimoniu natural și cultural din județul Buzău**

| <b>Puncte tari</b>   | <b>Puncte slabe</b>  |
|--|--|
| <ul style="list-style-type: none"> <li>• Prezența tuturor formelor de relief;</li> <li>• Monumente istorice de valoare națională excepțională aparținând patrimoniului cultural de interes național, prezente în UAT-urile Bozioru, Tisău, Merei, Vernești și municipiul Râmnicu Sărat</li> <li>• Numeroase resurse naturale: lemn, gaze naturale, zăcăminte de sare, ape minerale, nămol etc.;</li> <li>• Faună și floră variată;</li> <li>• Existența ariilor naturale protejate;</li> <li>• Proiecte aflate în faza de implementare care vizează protejarea biodiversității;</li> <li>• Numeroase monumente arhitecturale și situri arheologice protejate de interes județean, național și european;</li> <li>• Numeroase evenimente tradiționale.</li> </ul> | <ul style="list-style-type: none"> <li>• Suprafața forestieră în descreștere;</li> <li>• Ape de suprafață și subterane de calitate moderată (doar 5 corpuri din cele 23 de suprafață sunt în stare bună iar 5 corpuri din 8 subterane sunt în stare bună);</li> <li>• Soluri de calitate slabă-moderată din cauza: eroziunii, sărăturării, umidității, rezervei mici de humus, cantității mici de azot, depozitelor neconforme de deșeuri;</li> <li>• Arii naturale protejate afectate de diverse activități, precum pășunatul;</li> <li>• Aer de calitate scăzută-moderată în proximitatea arterelor principale, surselor industriale și iarna din cauza încălzirii rezidențiale;</li> <li>• Apă potabilă care înregistrează neconformități.</li> </ul> |
| <b>Oportunități</b>  | <b>Amenințări</b>  |
| <ul style="list-style-type: none"> <li>• Valorificarea existenței ariilor naturale protejate de interes național și european, unele depășind limitele administrative ale județului;</li> <li>• Cooperări naționale și transnaționale privind protecția naturii;</li> <li>• Derularea proiectelor din afara județului care vizează protecția biodiversității existente și în județul Buzău;</li> <li>• Valorificarea potențialului eolian.</li> </ul>   | <ul style="list-style-type: none"> <li>• Fenomenul de degradare continuă a aerului din județ, care este din ce în ce mai afectat de tranzitul de pe arterele principale la nivel național și european;</li> <li>• Devastarea din neglijență de către turiști a atracțiilor naturale și antropice ale județului;</li> <li>• Sursele de poluare situate în afara limitelor județului care afectează apele curgătoare.</li> </ul>   |



## 3. Infrastructură importantă la nivelul județului Buzău

Infrastructura reprezintă unul din factorii care influențează creșterea economică și gradul de competitivitate al unui județ. Pentru o creștere economică stabilă, pe termen lung, sunt necesare investiții în proiecte de infrastructură. Acestea generează nu doar efecte economice, ci și sociale.

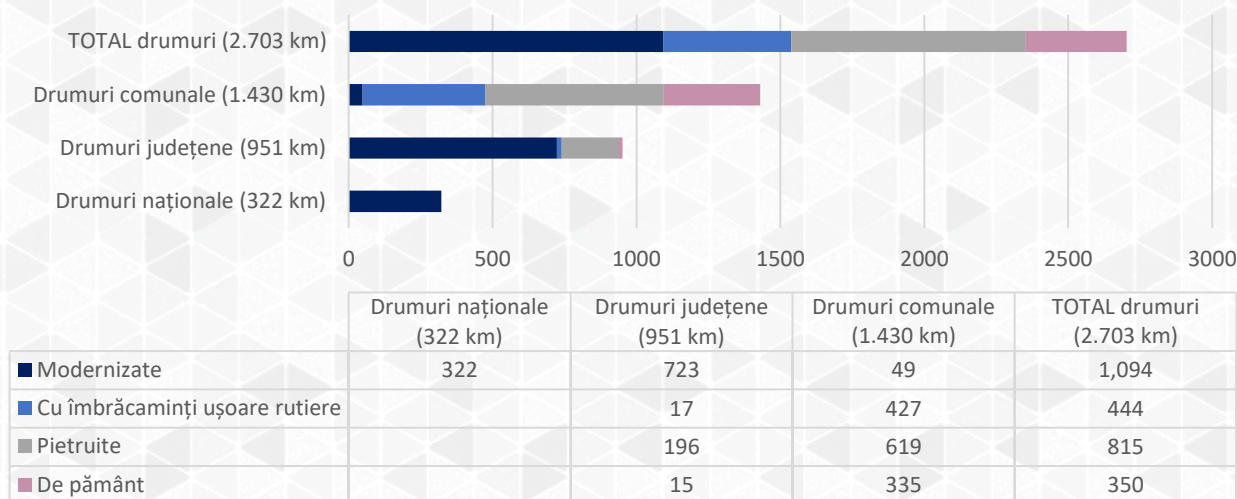
### 3.1 Infrastructura de transport

#### Infrastructura de transport rutier

În societatea modernă, infrastructura rutieră a devenit o parte esențială a vieții de zi cu zi. Aceasta este alcătuită din facilitățile, serviciile și instalațiile de bază necesare pentru funcționarea transportului pe autostrăzi, șosele și străzi.

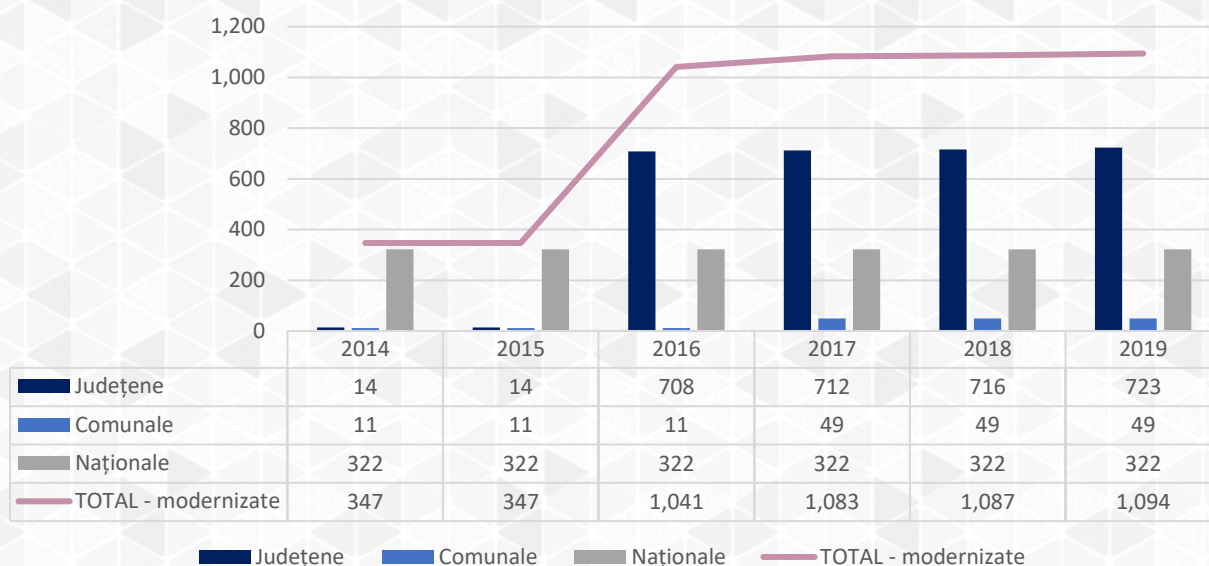
Județul Buzău dispune de o lungime semnificativă a drumurilor județene (951 km), modernizate în proporție de 76%, care reprezintă însă numai 35,18% din lungimea drumurilor care traversează județul Buzău.

**Figura nr. 18** – Lungimea drumurilor care străbat județul Buzău, pe categorii de drumuri și tipuri de acoperământ (km), anul 2019



În perioada 2014 – 2020, se remarcă o creștere semnificativă a drumurilor modernizate, de la 347 km în anul 2015 la 1.041 km în anul 2016, cea mai mare creștere fiind înregistrată în ceea ce privește drumurile județene.

**Figura nr. 19** – Evoluția lungimii drumurilor modernizate (km), în perioada 2014 – 2019



**Sursă:** Date INS (TRN139A)

Infrastructura de transport rutier secundară, importantă la nivelul județului, se realizează pe drumul județean DJ 203 D – Buzău – Pogoanele și pe cele 274<sup>26</sup> de drumuri comunale.

**Figura nr. 20** – Reprezentarea principalelor drumuri naționale și europene din județul Buzău



**Sursa:** Prelucrarea consultantului

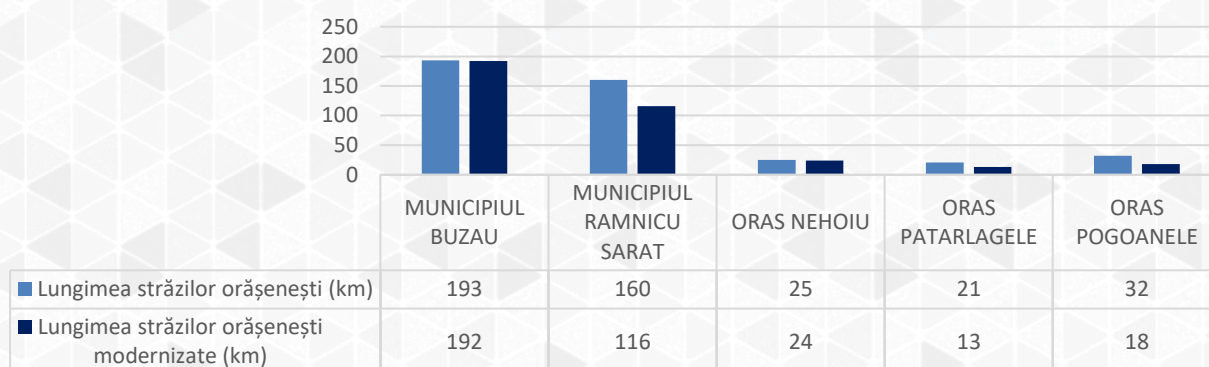
Drumurile orașenești sunt modernizate în proporție de 84,22%, în perioada 2014 – 291 înregistrându-se o creștere cu 14 km a lungimii de drum modernizate.

<sup>26</sup> Conform P.A.T.J. Buzău – Studiu de Fundamentare: Secțiunea – Căile de Comunicație și Transport



Drumurile orășenești sunt modernizate în proporție de 84,22%, în perioada 2014 – 2019 înregistrându-se o creștere cu 14 km a lungimii de drum modernizate.

**Figura nr. 21 – Lungimea străzilor orășenești modernizate (km), anul 2019**



**Sursă:** Date INS (GOS104A; GOS105A)

Transportul public local de pasageri este asigurat în municipiile Buzău și Râmnicu Sărat, prin autobuze și microbuze. Parcul auto a crescut în ultimii 10 ani cu 40,74%, în timp ce numărul de pasageri a cunoscut o creștere cu 4,73%. În acest interval de timp, preferința locuitorilor pentru deplasarea cu transportul public local a fost fluctuantă.

**Figura nr. 22 – Număr autobuze și microbuze pentru transportul public local de pasageri, anul 2019**



**Sursă:** Prelucrarea consultantului, date INS (GOS112B; GOS112C)

### **Infrastructura de transport feroviar**

Transportul feroviar reprezintă un sector strategic de interes național și un serviciu esențial pentru societate, având rolul de a contribui la circulația sigură și eficientă a bunurilor, mărfurilor și persoanelor. Totodată, transportul pe calea ferată reprezintă un mod de transport mai curat și mai puțin poluant decât transportul rutier, dar și mai eficient și mai sigur, cu o rată a accidentelor considerabil mai scăzută.

Infrastructura de transport feroviar secundară, importantă la nivelul județului, se realizează pe calea ferată de linie simplă, magistrala CFR 504, Buzău – Nehoiu<sup>27</sup>. Gara Buzău Centrală este capăt și pentru această magistrală. Lungimea magistralei este de aproximativ 73 km. Viteza maximă care se poate

<sup>27</sup> Conform *Strategia Integrată de Dezvoltare Urbană a Municipiului Buzău (2016 – 2023)*

atinge pe aceasta este de doar 50 km/h<sup>28</sup>, iar ruta acesteia este următoarea: Buzău – Buzău Nord – Vernești – Cândești – Berca – Ojasca – Unguriu – Măgura – Pârscov – Bădila – Rușavățu – Viperești – Cislău – Gura Bascii - Mărunțișu – Pătârlagele – Valea Sibiciului – Șețu – Păltineni – Nehoiu – Nehoiașu. Gările de pe această magistrală sunt degradate.

Lungimea totală a căilor ferate în exploatare din județul Buzău este de 244 km, din care 46,31% reprezintă linii electrificate (113 km). În ceea ce privește tipul liniilor de cale ferate, 54,92% sunt linii normale cu o cale (134 km) în timp de 45,08%) sunt linii normale cu 2 căi (110 km), cele din urmă permițând trafic simultan de trenuri în ambele sensuri, fără a necesita „încrucșări” în gări<sup>29</sup>.

În *Strategia de Dezvoltare a Infrastructurii Feroviare 2021 - 2025*<sup>30</sup> este vizată reabilitarea liniei de cale ferată Buzău – Galați, măsură prioritară în următorii 5 ani.

### **Infrastructura de transport aerian**

Infrastructura de transport aeriană civilă încă nu este prezentă în județ. Există însă un proiect de realizare a aeroportului civil lângă aeroportul militar din UAT Conchirleanca.

### **Infrastructura de transport alternativ**

În Municipiul Buzău există un proiect de realizare piste pentru biciclete, dar și de achiziționare de biciclete care pot fi împrumutate, aflate în faza de implementare. Tot aici, în zona depoului TRANSBUS, există și un proiect de realizare a unui terminal intermodal de pasageri, integrat cu o parcare park&ride. Acesta va asigura transferul intermodal între următoarele moduri de transport: autovehicul personal; vehicule de transport public și biciclete<sup>31</sup>.

De asemenea, proiecte pentru realizarea de piste de biciclete se derulează și în Municipiul Râmnicu Sărat (în care se implementează un sistem alternativ de mobilitate urbană utilizând stații automate de închiriere a bicicletelor) și în comunele Calvini, Luciu, Mărăcineni.

## **3.2 Infrastructura tehnico-edilitară**

Gradul de dezvoltare al **infrastructurii tehnico-edilitare** reprezintă o componentă importantă a nivelului de civilizație care caracterizează un județ, respectiv accesul populației și al operatorilor economici la facilități privind asigurarea condițiilor de trai decent (funcționarea și desfășurarea activității în condiții optime).

### **Infrastructura de alimentare cu gaze**

Infrastructura de alimentare cu gaze, la nivelul județului, este reprezentată prin intermediul rețelei gazelor naturale care are 600 Km, fiind prezentă în 2 UAT-uri din mediul urban și 15 UAT-uri rurale. Furnizarea de gaze naturale la nivelul UAT-urilor se realizează prin intermediul operatorului economic, S.C. Distrigaz Sud S.R.L..

**Figura nr. 23** – Lungimea totală a conductelor de distribuție a gazelor (km), anul 2019

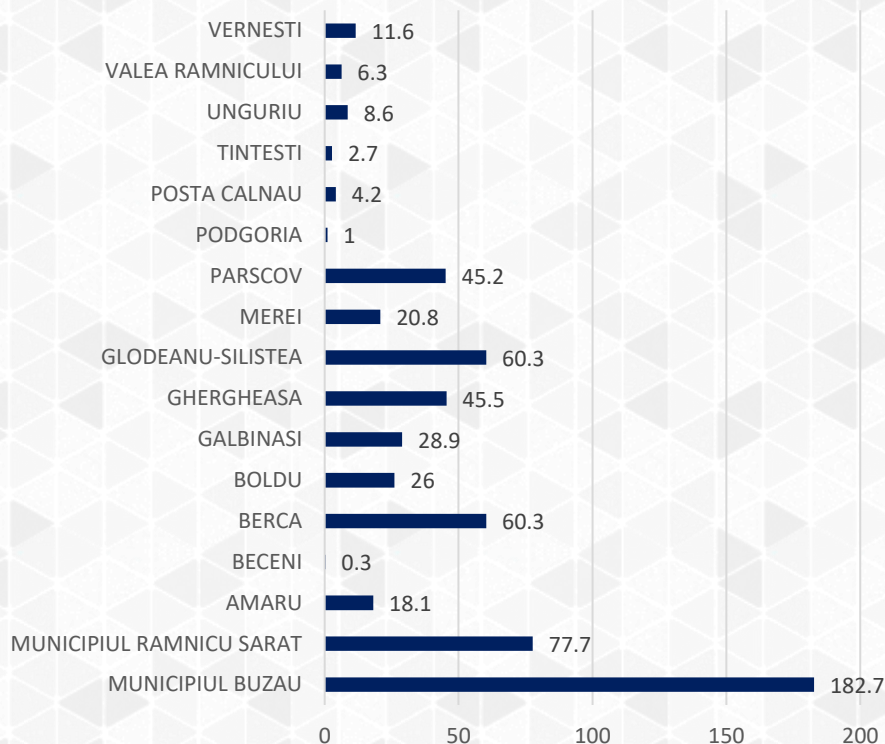
<sup>28</sup> Conform *P.A.T.J. Buzău – Studiu de Fundamentare: Secțiunea – Căile de Comunicație și Transport*

<sup>29</sup> Sursa: Date INS (TRN143A)

<sup>30</sup> Sursa: <http://www.cfr.ro/index.php/ct-menu-item-3/ct-menu-item-55/strategia-de-dezvoltare-a-infrastructurii-feroviare>

<sup>31</sup> Conform *Planul de Mobilitate Urbană Durabilă al Municipiului Buzău 2016-2030*

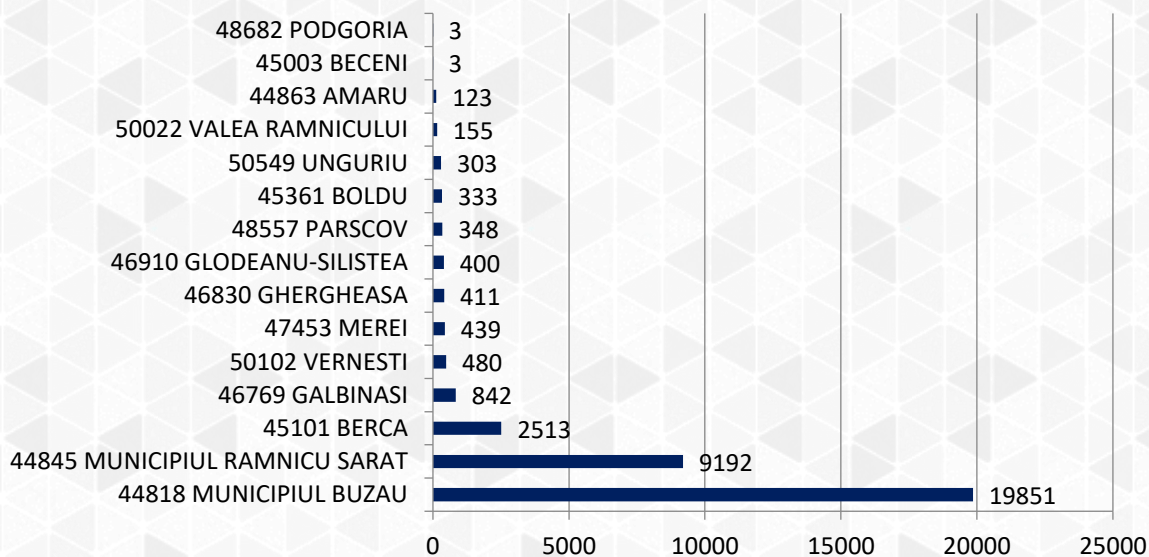




Sursă: Date INS (GOS116A)

Lungimea totală a conductelor de distribuție a gazelor a crescut în 2019 cu 8,5 km față de anul 2014<sup>32</sup>.

**Figura nr. 24 – Gazele naturale distribuite pentru uz casnic (mii mc), anul 2019**



Sursă: Date INS (GOS118A)

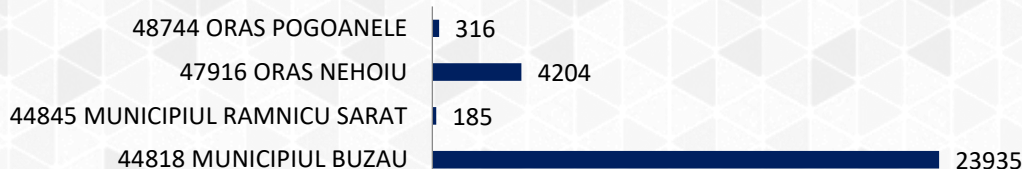
Proiectele pentru infrastructura de alimentare cu gaze aflate în faza de proiectare și implementare:

<sup>32</sup> Sursa: INS (GOS116A)

- Conducta de transport de gaze naturale care va trece prin UAT-urile Vernești - Mărăcineni - Poșta Câlnău, etapa I = Vernești - Mărăcineni (2020-2021);
- Conducta de transport de gaze naturale care va trece prin UAT-urile Vernești - Mărăcineni - Poșta Câlnău, etapa II = Mărăcineni - Poșta Câlnău (2020-2022)<sup>33</sup>.

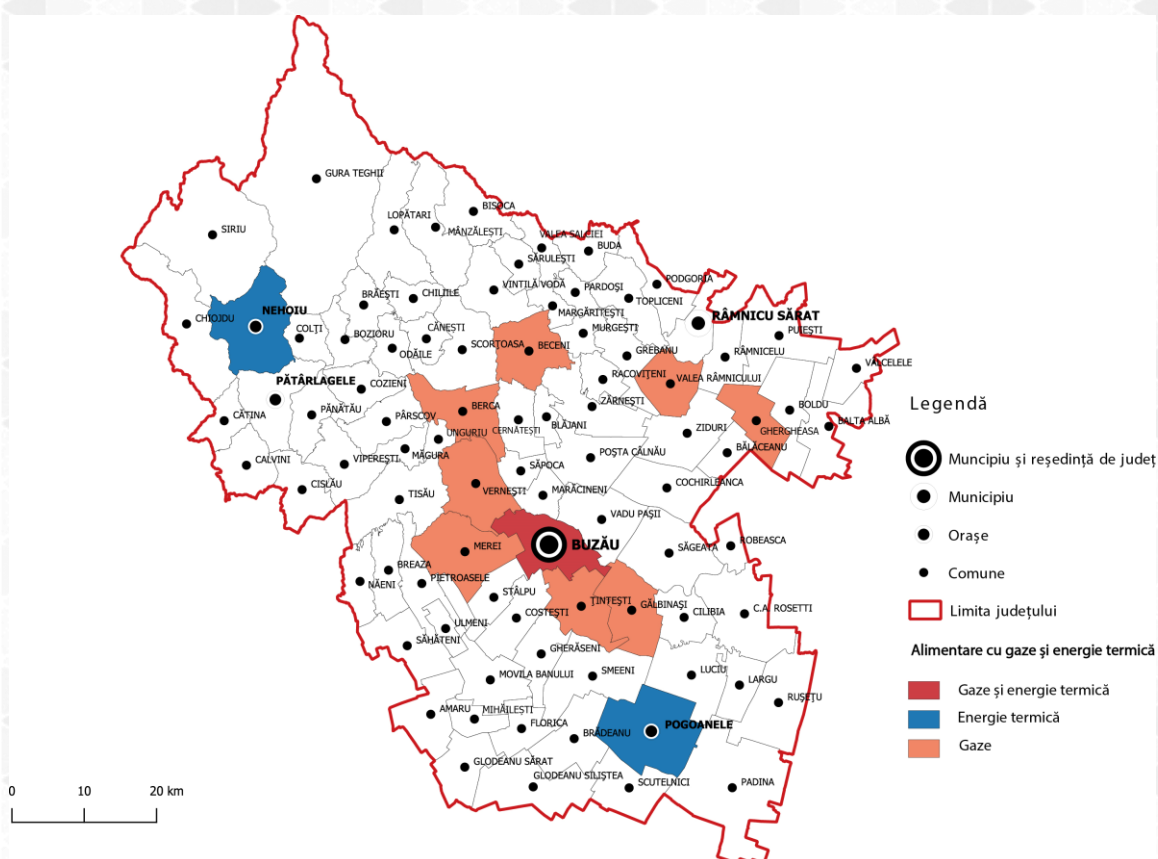
În ceea ce privește energia termică, aceasta este distribuită în 4 localități din județ, exclusiv din mediul urban:

**Figura nr. 25 – Energia termică distribuită (gigacalorii), anul 2019**



*Sursă: Date INS (GOS109A)*

**Figura nr. 26 – Distribuția județeană a UAT-urilor cu acces la rețele de gaz și energie termică**



*Sursă: Prelucrarea consultantului, date INS*

## **Infrastructura de alimentare cu energie electrică**

<sup>33</sup> Conform Planul de Dezvoltare a Sistemului Național de Transport Gaze Naturale 2020-2029



Infrastructura de alimentare cu energie electrică, la nivelul județului, este reprezentată prin intermediul a 7 amenajări hidroenergetice. Două dintre ele sunt de putere mare, iar celelalte sunt de putere mică. Primele două au fost construite în perioada 1988-1990, au puterea de 76,7 MW și sunt amplasate pe râul Buzău, astfel:

- Barajul Siriu, cu amenajarea hidroenergetică hidroelectrică Nehoiașu;
- Barajul Cândești, cu amenajarea hidroenergetică Cândești-Vernești-Simileasca.

Celelalte cinci amenajări hidroenergetice de putere mică sunt amplasate pe cele 4 râuri, Bâsca fără Cale, Bâsca cu Cale, Bâsca și Slănic.

Furnizarea de energie electrică la nivelul UAT-urilor se realizează prin intermediul operatorului economic, S.C. HIDROELECTRICA S.A. București – Sucursala Buzău. Acesta produce energie electrică în toate amenajările hidroenergetice din județ. În total, toate aceste amenajări au 5 centrale hidroelectrice, cu o putere totală de 186,7 MW, și 12 microhidrocentrale, 12 microhidrocentrale cu o putere totală de 15,6 MW <sup>34</sup>.

Proiectele pentru infrastructura de alimentare cu energie electrică aflate în faza de proiectare și implementare:

- Sistemul hidroenergetic Surduc – Nehoiașu, în bazinul hidrografic al râului Bâsca, care va instala în hidrocentrala Nehoiașu cea mai mare capacitate de producție a energiei electrice puse în funcțiune de către Hidroelectrica din ultimii 30 ani.

### **Infrastructura de alimentare cu apă potabilă**

Infrastructura de alimentare cu apă potabilă, la nivelul județului, este reprezentată prin intermediul rețelei de alimentare cu apă. Aceasta are aproximativ 220 km.

Rețeaua de alimentare cu apă potabilă este împărțită în 37 zone de alimentare cu apă, la nivelul cărora funcționează 15 centre operaționale.

Cele 37 de zone de alimentare cu apă sunt: BUZĂU cu centrul operațional nr. 1 Buzău, RÂMNICU SĂRAT cu centrul operațional nr. 7 Râmnicu Sărat, NEHOIU cu centrul operațional nr. 6 Nehoiu, PĂTÂRLAGELE cu centrul operațional nr. 4 Pătârlagele, POGOANELE cu centrul operațional nr. 5 Pogoanele, BASCENI, BECENI cu centrul operațional nr. 20 Beceni, BERCA, BOLDU, BRĂDEANU, BREAZA, CHILIILE, CHIOJDU cu centrul operațional nr. 12 Chiojdu, CISLĂU cu centrul operațional nr. 10 Cislău, COLȚI, COZIENI, GHERASENI, GLODEANU SILIȘTEA, GRAJDANA, GREBANU cu centrul operațional nr. 14 Grebanu, GURA TEGHII, IZVORU DULCE, MĂRĂCINENI, MEREI cu centrul operațional nr. 2 Merei, NEMERTEA, PADINA, PÂRSCOV, PIETROASELE cu centrul operațional nr. 3 Pietroasele, POSTA CALNAU, PUIEȘTI prin centrul operațional nr. 7 Râmnicu Sărat, RÂMNICELU, SĂPOCA cu centrul operațional nr. 16 Săpoca, TĂBĂRĂȘTI, TOPLICENI cu centrul operațional nr. 15 Topliceni, ULMENI cu centrul operațional nr. 8 Ulmeni, VADU PAȘII, VIPEREȘTI cu centrul operațional nr. 18 Viperești.

Pe lângă aceste zone de alimentare cu apă mai funcționează următoarele amenajări care nu sunt considerate încă zone:

- ❖ CERNĂTEȘTI cu centrul operațional nr. 19 Cernătești;
- ❖ MÂNZĂLEȘTI prin centrul operațional nr. 20 Beceni;
- ❖ MURGEȘTI prin centrul operațional nr. 7 Râmnicu Sărat;
- ❖ SĂRULEȘTI prin centrul operațional nr. 20 Beceni;
- ❖ SIRIU cu centrul operațional nr. 9 Siriu;
- ❖ VALEA RÂMNICULUI cu centrul operațional nr. 13;

<sup>34</sup> Conform *Strategia Integrată de Dezvoltare Urbană a Municipiului Buzău (2016 – 2023)*

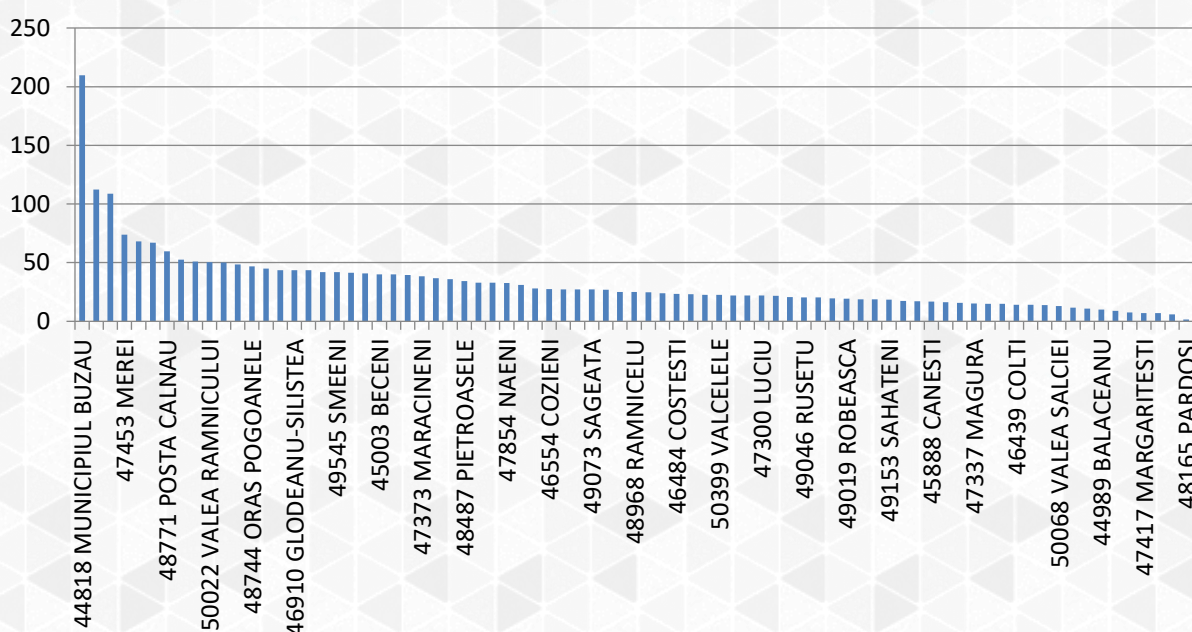
- ❖ VERNEȘTI cu centrul operațional nr. 11 Vernești;
- ❖ VINTILĂ VODĂ prin centrul operațional nr. 20 Beceni.

Furnizarea de apă potabilă la nivelul unor UAT-uri, în număr de 34, din rețeaua de alimentare cu apă potabilă descrisă mai sus se realizează prin intermediul operatorului economic S.C. COMPANIA DE APĂ S.A. Buzău.

Astfel, gradul de conectare la sfârșitul anului 2019 al proprietăților la rețeaua de apă este de 87,16% față de 86,87% în anul 2015, iar la rețeaua de canalizare gradul de conectare al proprietăților a fost de 61,94% față de 61,16% în anul 2015<sup>35</sup>.

Singurele UAT-uri care au gradul de conectare al populației la rețeaua de alimentare cu apă de 100% sunt UAT-urile Buzău, Râmnicu Sărat, Sapoca, Valea Râmnicului și Vernești. Predomină UAT-uri care se situează sub media județului, și anume 24 de UAT-uri.

**Figura nr. 27** – Lungimea totală a rețelei simple de distribuție a apei potabile (km), anul 2019



**Sursă:** Prelucrarea consultantului, date INS (GOS106B)

Proiectul regional de dezvoltare a infrastructurii de apă și apă uzată din județul Buzău în perioada 2014 – 2020 a vizat dezvoltarea infrastructurii de *alimentare cu apă și canalizare* în UAT-urile Buzău, Merei, Vernești, Nehoiu, Pătârlagele, Cislău, Cernătești, Topliceni, Grebanu, Valea Râmnicului, Râmnicu Sărat, Puieștii de Jos; de *alimentare cu apă* în UAT-urile Chiojdu, Calvinii, Viperești, Măgura, Lopătari, Mânzălești, Podgoria și de *canalizare* în UAT-urile Siriu, Pietroasele și Beceni.

Compania de Apă S.A. Buzău a derulat un proiect de investiții prin Programul Operațional Sectorial – Mediu 2007-2013 în unitățile administrativ-teritoriale eligibile cu peste 10.000 de locuitori.

Pentru etapa de programare 2014-2020 a fost semnat contractul de finanțare prin Programul Operațional Infrastructură Mare în valoare de peste 290 de milioane de euro pentru investiții în sistemele de alimentare cu apă și canalizare eligibile din 23 de unități administrativ-teritoriale. Compania de Apă realizează investiții din surse proprii, iar întreg profitul este repartizat pentru întreținerea, înlocuirea și dezvoltarea infrastructurii de apă și apă uzată<sup>36</sup>.

<sup>35</sup> Conform *Asociația de Dezvoltare Intercomunitară „Buzău 2008”*

<sup>36</sup> Conform *Asociația de Dezvoltare Intercomunitară „Buzău 2008”*



Investiția propusă prin POIM cu privire la furnizarea apei potabile (aprox. 121 milioane euro) se referă la extinderea și reabilitarea sistemelor de alimentare cu apă în județul Buzău, pentru un număr de 42 localități din 17 UAT-uri care nu beneficiază de sisteme de alimentare cu apă cu acoperire sau au acoperire parțială. Astfel, investiția a fost împărțită în 13 sisteme de alimentare cu apă, după cum urmează:

- *Sistemul zonal de alimentare cu apă Buzău*: UAT Buzău (Municipiul Buzău) și UAT Costești (localitatea Spătaru);
  - Populația conectată la rețeaua de alimentare cu apă din Sistemul zonal de alimentare cu apă Buzău se estimează ca va crește de la 99,84% (situația din 2018) la 100% (estimat 2023) din total populație.
- *Sistemul zonal de alimentare cu apă Râmnicu Sărat – Puiestii de Jos*: UAT Râmnicu Sărat (Municipiul Râmnicu Sărat) și UAT Puiestii (localitățile Puiestii de Jos, Puiestii de Sus, Nicoleşti, Dăscălești, Măcrina, Plopi, Lunca);
  - Procentul populației conectate la rețeaua de alimentare cu apă din Sistemul zonal de alimentare cu apă Râmnicu Sărat – Puiestii de Jos se estimează ca va rămâne aproximativ constant, însă populația deservită de sistemul de alimentare cu apă, conform Directivei UE 98/83/EC/1998 se estimează că va crește de la 0% (situația din 2018) la 96,28% (estimat 2023) din total populație.
- *Sistemul zonal de alimentare cu apă Nehoiu*: UAT Nehoiu (orașul Nehoiu și localitățile Păltineni, Mlăjeț, Chirlești, Lunca Priporului, Nehoiașu), UAT Siriu (localitățile Lunca Jariștei, Cașoca, Colțu Pietrii, Mușcelușa) și UAT Pătârlagele (localitatea Valea Lupului);
  - Populația conectată la rețeaua de alimentare cu apă din Sistemul zonal de alimentare cu apă Nehoiu se estimează ca va crește de la 95,10% (situația din 2018) la 100% (estimat 2023) din total populație.
- *Sistemul zonal de alimentare cu apă Pătârlagele*: UAT Pătârlagele (orașul Pătârlagele și localitățile Sibiciu de Sus, Valea Viei, Lunca, Crâng, Muscel, Fundăturile, Valea Sibiciului);
  - Populația conectată la rețeaua de alimentare cu apă din Sistemul zonal de alimentare cu apă Pătârlagele se estimează ca va crește de la 86,85% (situația din 2018) la 100% (estimat 2023) din total populație.
- *Sistemul zonal de alimentare cu apă Valea Râmnicului*: UAT Valea Râmnicului (localitățile Valea Râmnicului, Oreavul, Rubla)
  - Populația conectată la rețeaua de alimentare cu apă din Sistemul zonal de alimentare cu apă Valea Râmnicului se estimează ca va crește de la 92,81% (situația din 2018) la 93,38% (estimat 2023) din total populație.
- *Sistemul zonal de alimentare cu apă Grebănu – Topliceni*: UAT Grebănu (localitățile Grebănu, Homești, Plevna, Livada, Livada Mică, Zăplazi), UAT Topliceni (localitățile Topliceni, Poșta, Răducești, Babeni) și UAT Râmnicu Sărat (Cartier Barasca - municipiul Râmnicu Sărat);
  - Populația conectată la rețeaua de alimentare cu apă din Sistemul zonal de alimentare cu apă Grebănu – Topliceni se estimează ca va crește de la 68,81% (situația din 2018) la 88,48% (estimat 2023) din total populație.
- *Sistemul zonal de alimentare cu apă Meri*: UAT Meri (localitățile Meri, Sărata-Monteoru, Dealul Viei, Ogrăzile, Gura Sărății, Valea Puțului Meri, Ciobănoaia);
  - Populația conectată la rețeaua de alimentare cu apă din Sistemul zonal de alimentare cu apă Meri se estimează ca va crește de la 98,83% (situația din 2018) la 100% (estimat 2023) din total populație.
- *Sistemul de alimentare cu apă Izvoru Dulce*: UAT Meri (localitatea Izvoru Dulce)
  - Procentul populației conectate la rețeaua de alimentare cu apă din Sistemul de alimentare cu apă Izvoru Dulce se estimează ca va rămâne aproximativ constant, însă populația deservită de sistemul de alimentare cu apă, conform Directivei UE

98/83/EC/1998 se estimează că va crește de la 61,07% (situația din 2018) la 100% (estimat 2023) din total populație.

- Sistemul zonal de alimentare cu apă Vernești – Măgura: UAT Vernești (localitățile Vernești, Cândești, Nișcov, Săsenii Vechi, Cârломănești, Mierea) și UAT Măgura (localitatea Măgura);
  - Populația conectată la rețeaua de alimentare cu apă din Sistemul zonal de alimentare cu apă Vernești – Măgura se estimează ca va crește de la 95,34% (situația din 2018) la 100% (estimat 2023) din total populație.
- Sistemul zonal de alimentare cu apă Mânzălești – Lopătari: UAT Mânzălești (localitățile Mânzălești, Beșlii, Satu Vechi, Jghiab, Trestioara, Poiana Vâlcului, Gura Bădicului), UAT Vintilă Vodă (localitățile Niculești, Vintilă Vodă, Sârbești, Petrăchești, Podu Muncii), UAT Beceni (localitățile Dogari, Gura Dimienii, Mărgăriți, Arbănași, Beceni, Valea Părului, Cărpiniștea, Izvorul Dulce), UAT Cernătești (localitatea Fulga), UAT Sărulești (localitățile Sărulești, Valea Largă-Sărulești, Valea Stânei, Goicelu) și UAT Lopătari (localitățile Lopătari, Luncile, Brebu);
  - Populația conectată la rețeaua de alimentare cu apă din Sistemul zonal de alimentare cu apă Mânzălești – Lopătari se estimează ca va crește de la 83,49% (situația din 2018) la 99,93% (estimat 2023) din total populație.
- Sistemul zonal de alimentare cu apă Chiojdu: UAT Chiojdu (localitățile Chiojdu, Bâsca Chiojdului, Lera);
  - Procentul populației conectate la rețeaua de alimentare cu apă din Sistemul zonal de alimentare cu apă Chiojdu se estimează ca va rămâne aproximativ constant, însă populația deservită de sistemul de alimentare cu apă, conform Directivei UE 98/83/EC/1998 se estimează că va crește de la 0% (situația din 2018) la 100% (estimat 2023) din total populație.
- Sistemul zonal de alimentare cu apă Săpoca: UAT Săpoca (localitățile Săpoca, Mătești), UAT Cernătești (localitățile Cernătești, Zărneștii de Slănic, Vlădeni, Căldărușa, Aldeni, Manasia);
  - Procentul populației conectate la rețeaua de alimentare cu apă din Sistemul zonal de alimentare cu apă Săpoca se estimează ca va rămâne aproximativ constant.
- Sistemul zonal de alimentare cu apă Calvinii – Pătârlagele – Cislău – Viperești: UAT Calvinii (localitățile Calvinii, Bâscenii de Sus, Bâscenii de Jos), UAT Pătârlagele (localitățile Măruntșu, Poienile), UAT Cislău (localitățile Cislău, Bărăști, Scărișoara, Gura Bâscei, Buda Crăciunești) și UAT Viperești (localitățile Viperești, Tronari).
  - Populația conectată la rețeaua de alimentare cu apă din Sistemul zonal de alimentare cu apă Calvinii – Pătârlagele – Cislău – Viperești se estimează ca va crește de la 45,83% (situația din 2018) la 100% (estimat 2023) din total populație.

**Tabel nr. 10** – Situația rețelelor de alimentare cu apă în județul Buzău, 2019

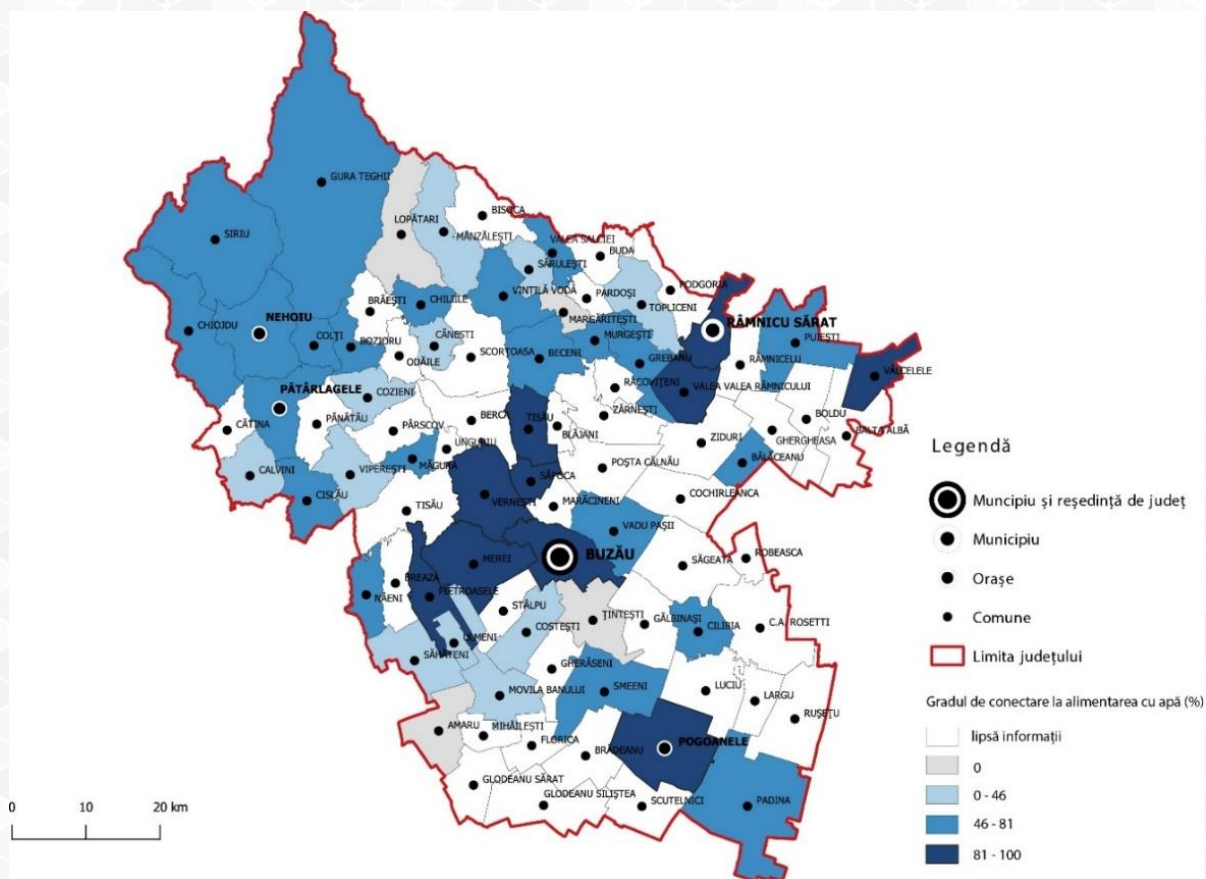
| Localități               | Rețele de apă potabilă |                           |                |
|--------------------------|------------------------|---------------------------|----------------|
|                          | Lungime (km)           | Volum distribuit (mii mc) | Nr. localități |
| <b>Localități urbane</b> | 484,5                  | 6.743                     | 5 orașe        |



|                          |          |       |           |
|--------------------------|----------|-------|-----------|
| <b>Localități rurale</b> | 2.103,10 | 5.804 | 74 comune |
|--------------------------|----------|-------|-----------|

**Sursă:** Date INS (GOS106A, GOS107A, GOS108A)

**Figura nr. 28** – Reprezentarea grafică a gradului de conectare al populației la rețeaua de alimentare cu apă



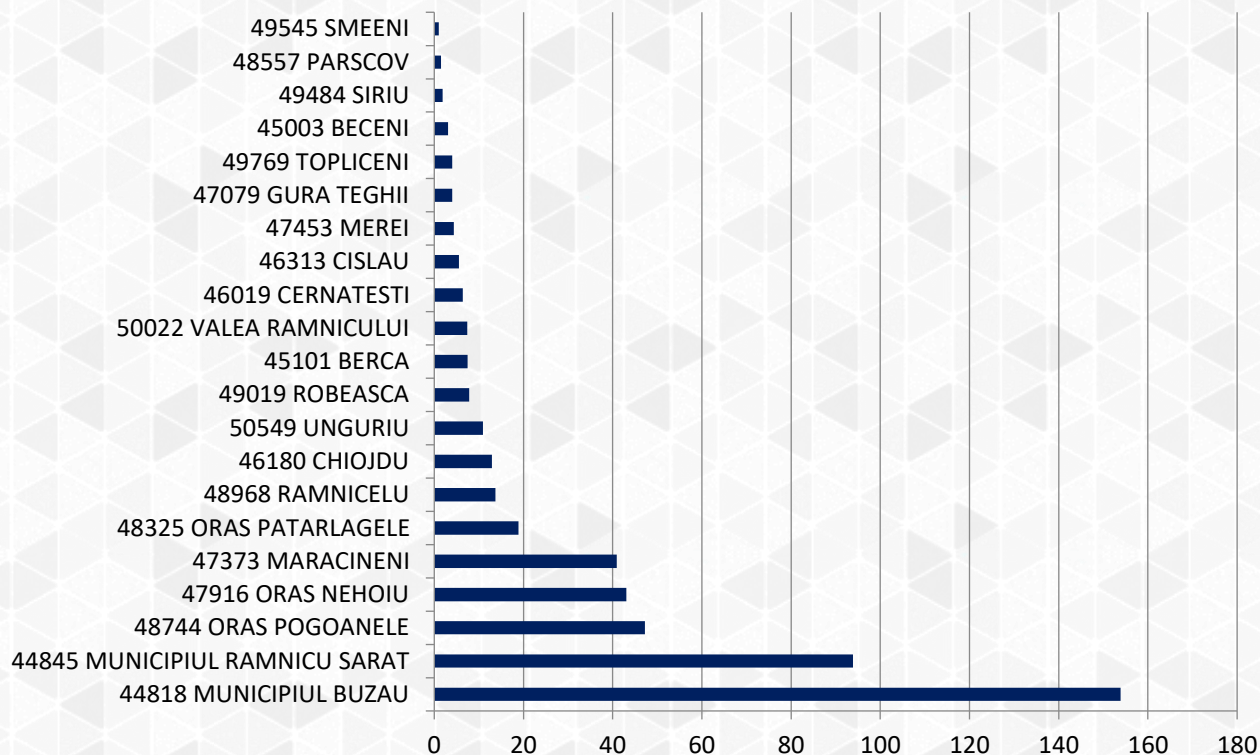
**Sursă:** Prelucrarea consultantului pe baza datelor furnizate de ADI „Buzău 2008”

**Infrastructura de gestiune a apelor reziduale**, la nivelul județului, este reprezentată de stațiile de epurare din UAT-urile urbane Buzău, Râmnicu Sărat, Nehoiu, Pătârlagele și Pogoanele și din UAT-ul rural Merei. Toate stațiile din UAT-urile urbane prezintă toate treptele de epurare: mecanică, biologică și tratarea nămolului (tratare, deshidratare, fermentare). În ceea ce privește stația din Merei, aceasta este nefuncțională<sup>37</sup>.

Nu există UAT-uri care au gradul de conectare al populației la rețeaua de canalizare de 100%. Sunt 21 de UAT-uri care au gradul de conectare de 0%.

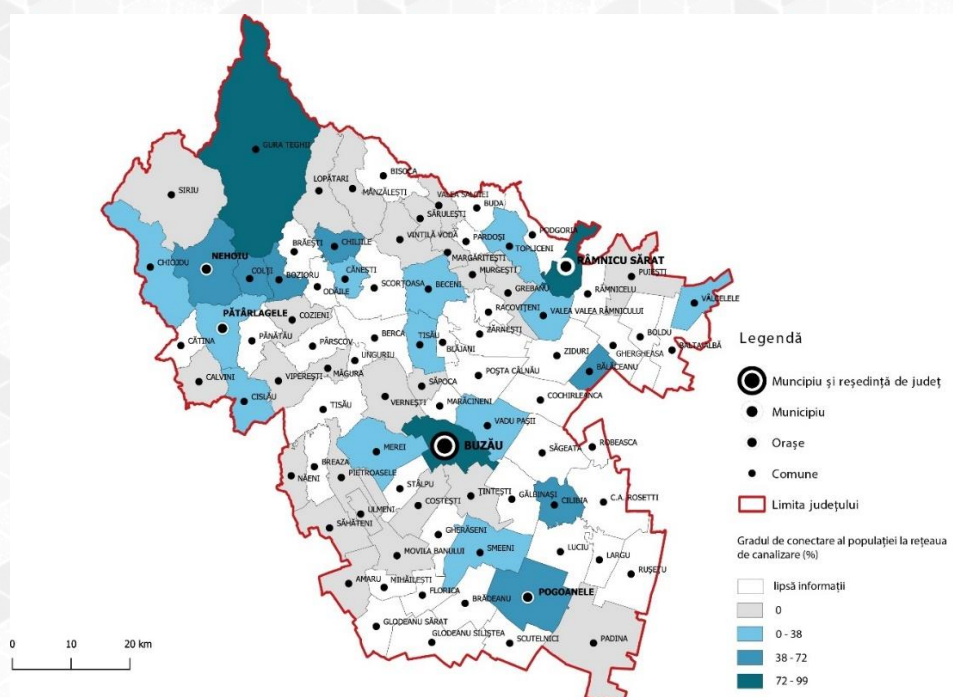
**Figura nr. 29** – Lungimea totală simplă a conductelor de canalizare (km), anul 2019

<sup>37</sup> Conform Etapa I (august 2020) a P.A.T.J. Buzău – Studiu de Fundamentare: Secțiunea – Infrastructurile Tehnice Majore



Sursă: Prelucrarea consultantului, date INS (GOS110A)

Figura nr. 30 – Reprezentare grafică a gradului de conectare al populației la rețeaua de canalizare



Sursă: Prelucrarea consultantului pe baza datelor furnizate de ADI „Buzău 2008”

Investiția propusă prin POIM cu privire la colectarea și tratarea apelor uzate (aprox. 172 milioane euro) se referă la extinderea și reabilitarea infrastructurii de canalizare apă uzată menajeră în județul Buzău, pentru un număr de 58 localități din 16 UAT-uri care nu beneficiază de sisteme de canalizare a apelor uzate sau au acoperire parțială. Astfel, investiția din județul Buzău pentru infrastructura de canalizare apă uzată menajeră a fost împărțită în 2 cluster formate din 7 aglomerări.



- Cluster Buzău format din: Aglomerarea Buzău (municipiul Buzău), Aglomerarea Cândești (localitatea Cândești), Aglomerarea Merei (localitățile Merei, Ogrăzile, Sărata-Monteoru, Gura Sărății, Dealul Viei, Izvoru Dulce), Aglomerarea Pietroasele (localitățile Pietroasele, Clondiru de Sus, Dara, Pietroasa Mică, Șarânga) și Aglomerarea Săpoca (localitățile Săpoca, Mătești);  
Populația conectată la rețeaua de canalizare din Clusterul Buzău se estimează ca va crește de la 85,11% (situația din 2018) la 99,64% (estimat 2023).
- Cluster Râmnicu Sărat format din: Aglomerarea Râmnicu Sărat (orașul Râmnicu Sărat și localitățile Băbeni, Răducești, Topliceni, Poșta, Plevna, Oreavul, Valea Râmnicului, Rubla) și Aglomerarea Grebanu (Homești, Grebanu).  
Populația conectată la rețeaua de canalizare din Clusterul Râmnicu Sărat se estimează ca va crește de la 68,63% (situația din 2018) la 96,64% (estimat 2023).

### **Infrastructura de gestiune a deșeurilor**

Infrastructura de gestiune a deșeurilor, la nivelul județului, este reprezentată de depozite și stații de transfer, de tratare, de sortare și de prelucrare.

Depozitele de deșuri din județ sunt următoarele:

- Depozitul conform (din 2004, până în 2024) zonal ecologic de deșuri menajere și industriale nepericuloase din UAT Gălbinași, al operatorului economic S.C. RER SERVICII ECOLOGICE S.R.L., are o capacitate ocupată de aprox. 300.000 m<sup>3</sup> din totalul de 1.202.000 m<sup>3</sup>;
- Depozitul conform (din 2005, până în 2025) de deșuri periculoase din UAT Gălbinași, al operatorului economic S.C. DUCTIL STEEL S.A., care are o capacitate ocupată de aprox. 2500 m<sup>3</sup> din totalul de 17.315 m<sup>3</sup>. În anul 2013 a fost deschisă procedura generală a insolvenței față de debitor, cu intenția de reorganizare. Scopul principal al planului de reorganizare este reprezentat de asigurarea unui nivel al recuperării creanțelor superior celui de care creditorii ar beneficia în cadrul unei proceduri de faliment, dar și de menținerea societății în circuitul economic.
- Depozitul conform (din 2008, până în 2028) de deșuri industriale nepericuloase din UAT Gălbinași, al operatorului economic S.C. CORD S.A., care are o capacitate ocupată de aprox. 364 m<sup>3</sup> din totalul de 19.600 m<sup>3</sup><sup>38</sup>;
- Depozitul neconform de deșuri din UAT Râmnicu Sărat, unde activitatea de depozitare a deșeurilor s-a sistat în anul 2017, dar încă nu s-a închis din lipsă de resurse financiare<sup>39</sup>.

Stațiile care gestionează deșeurile din județ sunt următoarele:

- Stația pilot de tratare și valorificare a deșeurilor provenite din construcții și demolări din UAT Vernești, care se va extinde și va deservi Municipiul Buzău și 20 localități rurale;
- Stația de transfer din UAT Râmnicu Sărat, al operatorului economic S.C. RER SERVICII ECOLOGICE S.R.L.;
- Stațiile de transfer din UAT-urile rurale Beceni, gestionată de primăria UAT-ului, și Cislău, a operatorului economic S.C. Salubritate Ecologică S.R.L. Cislău, ambele cu o capacitate de 3.600 t/an fiecare;
- Stațiile de sortare a deșeurilor reciclabile din UAT-urile rurale Beceni și Cislău cu o capacitate de 500 t/an fiecare;
- Stația de sortare și prelucrare din UAT Gălbinași;
- Stația de sortare automată și prelucrare a deșeurilor din mase plastice din UAT Țintestești, a operatorului economic S.C. Greentech S.A..

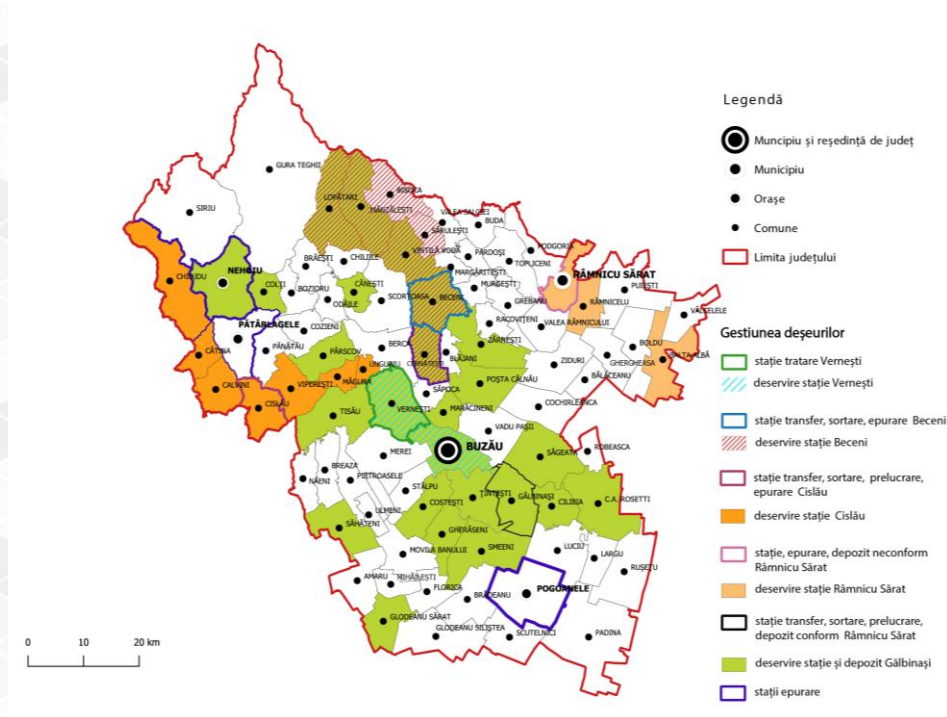
<sup>38</sup> Conform *Agenția pentru Protecția Mediului Buzău – Situație privind depozitele de deșuri municipale și Industriale*

<sup>39</sup> Conform *Instituția Prefectului, județul Buzău – Situație depozite deșuri infringement (2019)*

Stațiile de transfer și sortare de la Beceni și Cislău formează două sisteme de management integrat al deșeurilor, astfel:

- Sistem de management integrat al deșeurilor în zona localităților de pe Valea Buzăului și Valea Chiojdului, cu stația de transfer în comuna Cislău și cele 87 puncte de colectare selectivă în satele arundate comunelor Cislău, Calvini, Cătina, Chiojdu, Măgura, Unguriu, Viperești;
- Sistem de management integrat al deșeurilor în zona localităților de pe Valea Slănicului, cu stația de transfer în comuna Beceni, și cele 62 puncte de colectare selectivă în satele arundate comunelor Beceni, Vintilă Vodă, Bisoca, Sărulești, Cernătești, Mânzălești, Lopătari<sup>40</sup>.

**Figura nr. 31** – Harta infrastructurii de gestiune a deșeurilor de la nivelul județului Buzău



**Sursa:** Prelucrarea consultantului

În ceea ce privește *serviciul de salubritate*, situația UAT-urilor este următoarea<sup>41</sup>:

- 27 de primării au delegat gestiunea către 5 operatori de salubritate autorizați: Buzău, Rm.Sărat, Vadu Pașii, Pietroasele, Breaza, Merei, Ziduri, Luciu, Largu, Ulmeni, Puiesti, Topliceni, Glodeanu Siliștea, Pogoanele, Ghergheasa, Buda, Scutelnici, Valea Râmniceului, Cozieni, Berca, Săpoca, Tisău, Scorțoasa, Gura Teghii, Năeni, Padina și Stâlpu;
- 19 primării gestionează propriul serviciu de salubritate: Cănești, Mărăcineni, Nehoiu, Poșta Călnău, Gălbinași, Vernești, Zărnești, Balta Albă, Smeeni, Costești, Gherăseni, Cilibia, Pârscov, Săhăteni, Glodeanu Sărat, Săgeata, Râmnicele, Cernătești și Beceni;
- 9 primării s-au asociat și sunt deservite de operatorul economic S.C. Salubritate Ecologică S.R.L. Cislău: Cislău, Calvini, Cătina, Chiojdu, Măgura, Unguriu, Viperești, Siriu, Pătârlagele.

În ceea ce privește *colectarea și valorificarea deșeurilor*, județul Buzău are:

- 37 de operatori economici autorizați pentru colectarea și 5 pentru tratarea deșeurilor de echipamente electrice și electronice;
- 159 operatori economici autorizați pentru colectarea și 16 pentru reciclarea deșeurilor de ambalaje;

<sup>40</sup> Conform Agenția pentru Protecția Mediului Buzău – Lista stațiilor de transfer, sortare și compostare deșeurilor menajere din Regiunea Sud-Est

<sup>41</sup> Conform RAPORT de progres privind implementarea în județul Buzău a obiectivelor și măsurilor din Planul Național de Gestiune a Deșeurilor, aprobat prin H.G. nr. 942/2017



- 14 de operatori economici autorizați pentru colectarea și 25 pentru tratarea vehiculelor scoase din uz.

În ceea ce privește *eliminarea nămolurilor*, operatorii tuturor stațiilor de epurare elimină nămolurile în depozitul conform de deșuri nepericuloase de la UAT Gălbinași. Nămolul provenit din Stația de Epurare Buzău este depozitat la vechea rampa de gunoi și la rampa ecologica și este folosit în agricultura ca îngrășământ, iar în prezent se lucrează la reactualizarea strategiei de depozitare a nămolului.

Proiectele pentru infrastructura de gestiune a deșeurilor aflate în faza de proiectare și implementare:

- Viitor Plan Județean de Gestiune a Deșeurilor care va viza construirea (1) unui depozit nou ecologic pentru deșuri menajere, (2) unei stații de tratare mecano-biologică, (3) unei stații de compostare a deșeurilor și (4) unei stații de sortare a deșeurilor, toate în UAT Poșta Câlnău, închiderea (4) depozitului neconform UAT Râmnicu Sărat, și re tehnologizarea (5) stațiilor de transfer din UAT-urile Cislău și Beceni.

### **Infrastructura de alimentare cu energie alternativă**

Infrastructura de alimentare cu energie alternativă electrică, la nivelul județului, este reprezentată de **hidrocentralele** prezentate mai sus, la secțiunea *Infrastructura de alimentare cu energie electrică*. Acestea reprezintă cea mai mare sursă de energie electrică din surse regenerabile.

În plus, infrastructura de alimentare cu energie alternativă electrică, la nivelul județului, este reprezentată și de cele 3 **parcuri eoliene** din UAT-urile:

- Pogoanele, cu 4 turbine de 2 MW al operatorului economic S.C. KELAVENT ECHO S.R.L.;
- Grebănu, cu 4 turbine de 2,5 MW al operatorului economic S.C. EOLIAN CENTER S.R.L.;
- Topliceni, cu 4 turbine de 2,5 MW al operatorului economic S.C. M&M Tg. Mures S.R.L.

În județul Buzău, capacitatea totală a parcurilor eoliene, în anul 2019, a fost de **28.000 kW**.

În curând, infrastructura de alimentare cu energie alternativă electrică va fi completată cu alte parcuri eoliene care vor avea în total 185 de turbine și se află în diferite etape de implementare. Acestea vor fi în UAT-urile: Pogoanele – parc eolian cu 38 turbine și în 12 comune, respectiv: Costești – cu 16 turbine, Florica – cu 40 turbine, Gheraseni – cu 16 turbine, Largu – cu 28 turbine, Luciu – cu 31 turbine, Podgoria – cu 18 turbine, Racovițeni – cu 20 de turbine, Râmnicelu – cu 26 turbine, Rușeti – cu 26 turbine, Smeeni – cu 61 turbine, Stâlpu – cu 9 turbine, Țintestești – cu 23 turbine.

De asemenea, la nivelul județului, o altă sursă regenerabilă utilizată în alimentarea cu energie electrică, dar și cu energie termică, este **biogazul**. Acesta este rezultatul procesului de fermentare a nămolului la Stația de Epurare din UAT Buzău. Această stație are două instalații pentru tratarea anaerobă a nămolului, colectarea și valorificarea biogazului. În urma acestor procese, rezultă și fertilizatorul care este utilizat în agricultura din județ. Conform *Raportare P.L.A.M. (2019)*, 3931,98 tone de nămol au fost valorificate pentru agricultură.

În ceea ce privește infrastructura de alimentare cu energie alternativă fotovoltaică, proiecte de realizare de **parcuri fotovoltaice** se află în faza de proiectare și implementare în UAT-urile Țintestești, Racovițeni, Bozioru și Pogoanele (unde a fost realizat și un proiect de construire centrală fotovoltaică).

### **Analiza SWOT – Infrastructura tehnico-edilitară**

| <b>Puncte tari</b>  | <b>Puncte slabe</b>  |
|---|--|
| <ul style="list-style-type: none"><li>• Infrastructură de transport variată;</li><li>• Municipiul Buzău și orașul Nehoiu au aproape toate străzile modernizate;</li></ul> | <ul style="list-style-type: none"><li>• Infrastructura de transport alternativ nedezvoltată la nivelul județului;</li><li>• Calea ferată secundară, județeană, Buzău-Nehoiu, și gările de pe aceasta</li></ul> |

| <ul style="list-style-type: none"> <li>• Municipiul Râmnicu Sărat și orașele Pătârlagele și Pogoanele au aproximativ jumătate din străzi modernizate;</li> <li>• Municipiile Buzău și Râmnicu Sărat au proiecte de realizare a pistelor de biciclete aflate în faza de implementare;</li> <li>• Municipiul Buzău are proiect de realizare a unui terminal intermodal de pasageri cu park &amp; ride;</li> <li>• Proiect de realizare a unui aeroport civil lângă cel militar;</li> <li>• Două centre urbane importante prin transportul feroviar, Buzău și Nehoiu, prin intermediul gărilor situate în localitățile rurale;</li> <li>• Proiecte de implementare a unor stații și depozite pentru gestiunea mai bună a deșeurilor din județ;</li> <li>• Trei parcuri eoliene existente și proiecte de realizare a altora aflate în faza de implementare;</li> <li>• Nămol valorificat în agricultură prin intermediul Stației de Epurare de la Buzău;</li> <li>• Proiecte de realizare a parcurilor fotovoltaice și a unei centrale fotovoltaice aflate în faza de implementare;</li> <li>• Sisteme de gestiune a deșeurilor în zona stațiilor de transfer și sortare la Beceni și Cislău.</li> </ul> | <p>sunt degradate și nu se poate circula cu o viteză mai mare de 50 km/h;</p> <ul style="list-style-type: none"> <li>• Drumuri comunale nemodernizate;</li> <li>• Eforturile financiare și investiționale ale Companiei de Apă S.A. Buzău nu acoperă necesarul de investiții ale județului Buzău pentru conformarea la Directivele Europene privind calitatea apei și apei uzate;</li> <li>• Grad scăzut de conectare a populației din multe localități la rețeaua de alimentare cu apă și de canalizare;</li> <li>• Stația de epurare din Merei este nefuncțională;</li> <li>• Energie alternativă prea puțin utilizată.</li> </ul> |
|--|--|
| Oportunități   | Amenințări   |
| <ul style="list-style-type: none"> <li>• Poli urbani naționali, aeroport Otopeni și porturi localizate la o distanță destul de mică față de Buzău;</li> <li>• Nod feroviar de pasageri și marfă de importanță națională în Municipiul Buzău;</li> <li>• Proiecte de realizare și modernizare a unor drumuri de importanță europeană și națională;</li> <li>• Proiecte naționale de realizare a unor conducte de gaze naturale;</li> <li>• Proiecte naționale de realizare a sistemului hidroenergetic Surduc-Nehoiășu;</li> <li>• Proiect regional de dezvoltare a infrastructurii de alimentare cu apă potabilă și canalizare;</li> <li>• Nod tehnologic la Moisica în culoarul național de transport de gaze naturale;</li> <li>• Centrale electrice fotovoltaice de interes național și nod important de transformare a energiei electrice la Stâlpu;</li> <li>• Cooperări cu entități naționale privind reciclarea deșeurilor, energia eoliană.</li> </ul>   | <ul style="list-style-type: none"> <li>• Poluri de dezvoltare naționale mult mai importante decât cele din județul Buzău care atrag majoritatea investițiilor care vizează infrastructura de transport și tehnico-ediliciară;</li> <li>• Investiții mai multe pentru infrastructura de transport din zonele urbane și diferențe sesizabile între urban-rural;</li> </ul> <p>Proiecte naționale importante care durează foarte mult până se finalizează.</p>  |

## 4. Populația județului Buzău



#### 4.1 Datele demografice

Populația după domiciliu a județului Buzău la 1 ianuarie 2020 atingea pragul de 461.039 locuitori, în scădere cu 1,14% față de aceeași perioadă a anului 2019 (466.361 locuitori), populația înregistrând o scădere medie anuală de 0,81% în ultimii 10 ani, respectiv de 0,96% în ultimii 5 ani.

**Tabel nr. 11** – Evoluția populației cu domiciliu în județul Buzău în ultimii 5 și 10 ani

| An de referință                  | Total populație după domiciliu (nr. persoane) | Variație medie anuală (an 2020 față de anul de referință) |        |
|----------------------------------|---|---|--------|
|                                  |   | Variație totală (an 2020 față de anul de referință)       |        |
| <b>An 2020: 461.039 persoane</b> |   |   |        |
| 2016                             | 479.139                                       | -0,96%  | -3,78% |
| 2014                             | 486.634                                       | -0,90%  | -5,26% |
| 2011                             | 496.028                                       | -0,81%  | -7,05% |

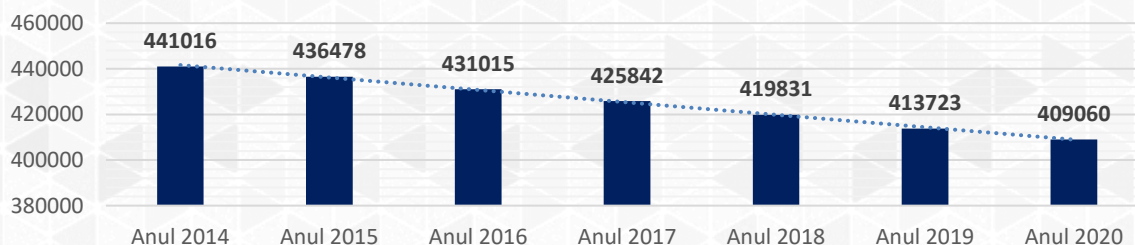
*Sursă: Prelucrarea consultantului, date INS (POP107A)*

În perioada de referință a strategiei de dezvoltare anterioare, respectiv 2014 – 2020, populația a scăzut cu 5,26%, în acest interval înregistrând o scădere medie anuală de 0,90%.

Conform datelor oferite de Institutul Național de Statistică, populația cu domiciliul înregistrat în județul Buzău a înregistrat o scădere continuă în ultimii 5 ani, în condițiile în care, în anul 2016, populația stabilă la nivelul județului era de 479.139 locuitori.

Scăderea populației se observă în ultimii 5 ani și în cazul populației rezidente, indicator care include toate persoanele indiferent de cetățenie, care au locuit în județ, cel puțin în ultimele 12 luni, acest indicator fiind cel utilizat în realizarea de comparații internaționale, conform regulamentelor europene.

**Figura nr. 32** – Evoluția populației rezidente din județul Buzău în perioada 2014 - 2020



*Sursă: Date INS (POP105A)*

Populația rezidentă a județului Buzău era la 1 ianuarie 2020 de 409.060 locuitori, în scădere cu 5,09% față de acum 5 ani, populația înregistrând o scădere medie anuală de 1,30% în ultimii 5 ani și de 1,16% în ultimii 9 ani<sup>42</sup>.

**Tabel nr. 12** – Evoluția populației rezidente a județului Buzău în ultimii 5 și 9 ani

| An de referință                  | Total populație rezidentă (nr. persoane) | Variație medie anuală (an 2020 față de anul de referință) |        |
|----------------------------------|--|---|--------|
|                                  |  | Variație totală (an 2020 față de anul de referință)       |        |
| <b>An 2020: 409.060 persoane</b> |  |   |        |
| 2012                             | 449.218                                  | -1,16%  | -8,94% |
| 2014                             | 441.016                                  | -1,25%  | -7,25% |
| 2016                             | 431.015                                  | -1,30%  | -5,09% |

<sup>42</sup> Notă: Datele pentru anul de referință 2011 nu sunt disponibile pentru a determina evoluția populației în intervalul de 10 ani.

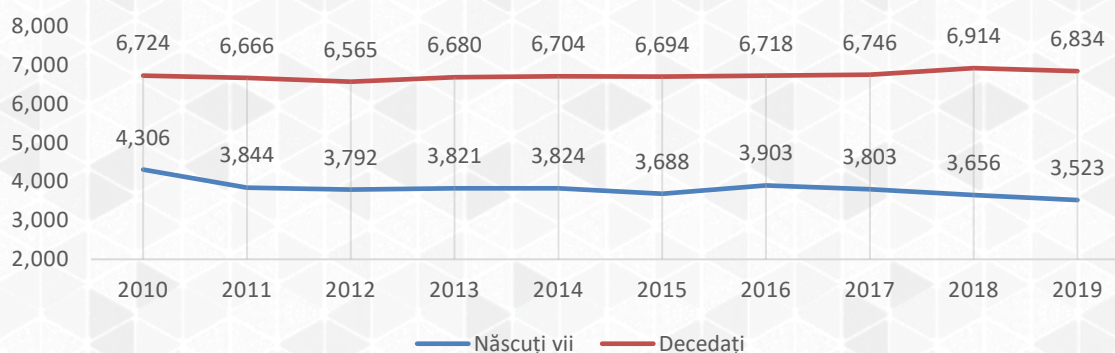
**Sursă:** Prelucrarea consultantului, date INS (POP105A)

În perioada de referință a strategiei de dezvoltare anterioare, respectiv 2014 – 2020, populația a scăzut cu 7,25%, în acest interval înregistrând o scădere medie anuală de 1,25%.

Proiecțiile demografice reprezintă un instrument fundamental în elaborarea programelor și strategiilor de dezvoltare economică și socială. Populația cunoaște la ora actuală un proces de regres accentuat datorat îmbătrânirii, scăderii fertilității și a migrației, fenomene demografice care se pot constata în toate țările dezvoltate. În perspectivă, aceste fenomene vor crește în intensitate și vor genera efecte multiple în societate.

Scăderea populației la nivelul județului se datorează menținerii unui deficit al nașterilor în raport cu numărul deceselor (spor natural negativ), la care se adaugă soldul cumulat al migrației interne și externe. În ultimii 10 ani, numărul de născuți vii a scăzut cu 18,18%, în vreme ce numărul decedaților a scăzut cu 1,64%.

**Figura nr. 33 – Evoluția sporului natural în județul Buzău în ultimii 10 ani**



**Sursă:** Prelucrarea consultantului, date INS (POP201A; POP206B)

În județul Buzău, sporul natural<sup>43</sup> a devenit negativ începând cu anul 1991, aspect care s-a amplificat de-a lungul anilor, cel mai mare decalaj fiind înregistrat în anul 2019 (-3.311 persoane).

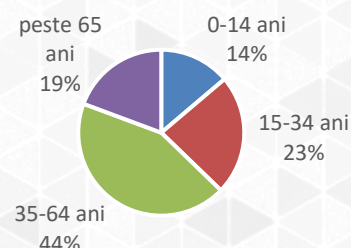
### **Populația pe vârste, sexe și medii de rezidență**

Populația județului Buzău la 01.01.2020 (461.039 locuitori) era formată din 225.071 persoane de sex masculin (48,82%) și 235.968 persoane de sex feminin (51,18%). Structura populației pe sexe din ultimii 10 ani relevă o distribuție echilibrată între sexe.

Structura pe categorii de vârstă în județul Buzău indică o populație caracterizată de un proces de îmbătrânire, datorat în principal scăderii natalității cu 27,94% în ultimii 10 ani, care a condus la o reducere a populației tinere și creșterea numărului populației vârstnice.

**Tabel nr. 13 – Structura populației pe grupe de vârstă la nivelul județului Buzău, la 1 ianuarie 2020**

| Vârste și grupe de vârstă | Masculin | Feminin | Total   |
|---------------------------|----------|---------|---------|
| <b>0-14 ani</b>           | 32.897   | 30.785  | 63.682  |
| <b>15-34 ani</b>          | 55.789   | 52.200  | 107.989 |
| <b>35-64 ani</b>          | 100.799  | 99.450  | 200.249 |
| <b>peste 65 ani</b>       | 35.586   | 53.533  | 89.119  |



<sup>43</sup> Sporul natural reprezintă diferența dintre numărul născuților-vii și numărul persoanelor decedate, în anul de referință

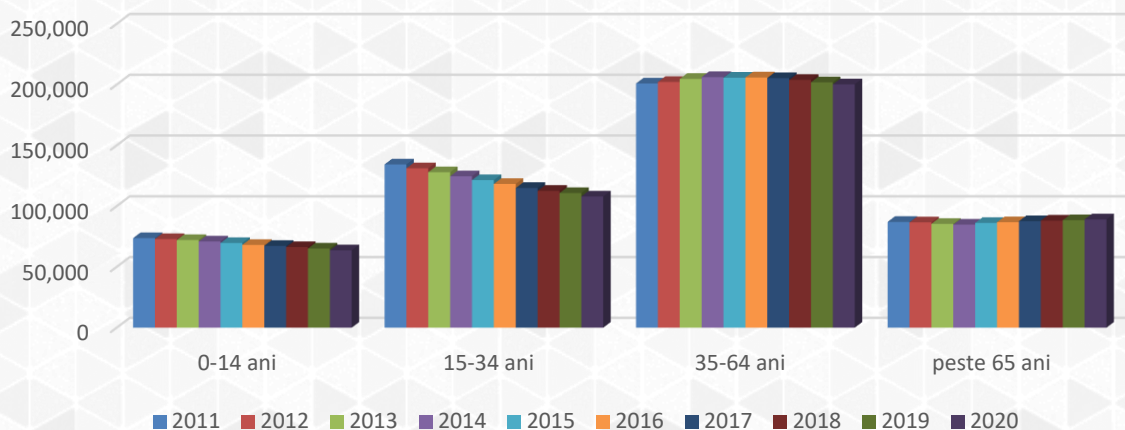


**TOTAL 225.071 235.968 461.039**

**Sursă:** Prelucrarea consultantului, date INS (POP107A)

Se observă faptul că procentul populației tinere (0-14 ani - 13,81%) este mai mic decât cel al vârstnicilor (peste 65 ani - 19,33%), ceea ce confirmă procesul de îmbătrânire demografică.

**Figura nr. 34 – Evoluția structurii populației pe grupe de vârstă, în ultimii 10 ani**

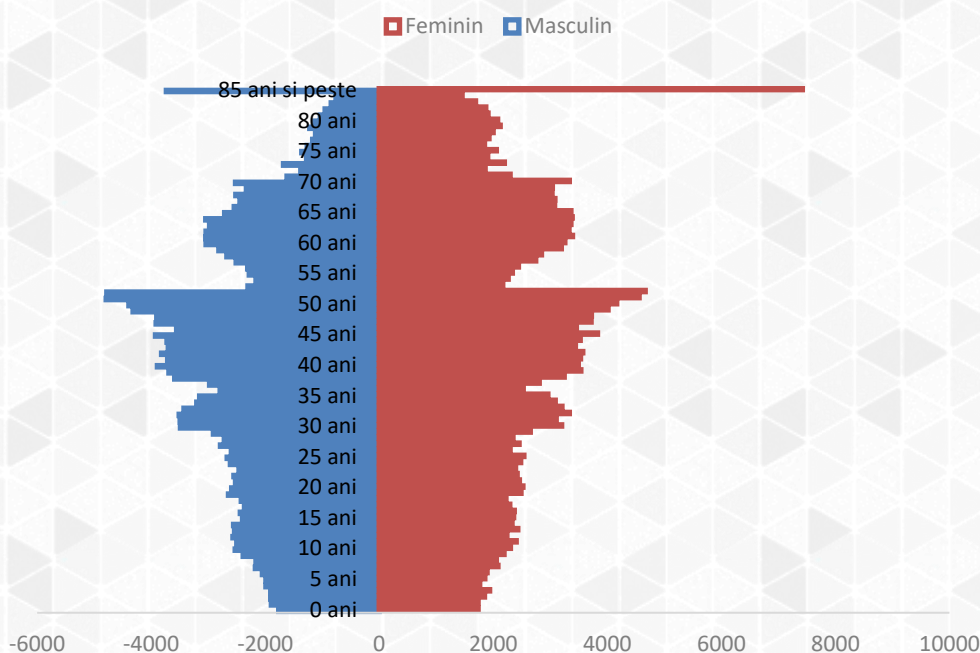


**Sursă:** Prelucrarea consultantului, date INS (POP107A)

Pe fondul unei scăderi generale a populației județului, procesul de îmbătrânire demografică se nuanțează prin creșterea procentului persoanelor vârstnice, în condițiile în care populația tânără a scăzut în intervalul de referință aferent ultimilor 10 ani (2011 – 2020).

Se constată, astfel, scăderea cu 13,61% a populației cu vârsta cuprinsă între 0 și 14 ani în perioada 2011 – 2020, o scădere mai semnificativă (de 19,60%) remarcându-se în cazul populației cu vârsta cuprinsă între 15 – 34 ani. În aceeași perioadă, populația cu vârsta cuprinsă între 35 - 64 ani a înregistrat o scădere ușoară (de 0,34%), în timp ce populația cu vârsta de peste 65 ani a crescut cu 2,36%.

**Figura nr. 35 – Piramida vârstelor în județul Buzău, la 1 ianuarie 2020**



**Sursă:** Prelucrarea consultantului, date INS (POP107A)

Evoluția structurii pe vârste în județul Buzău nu este una pozitivă, mai ales din perspectiva utilizării capitalului uman pe piața muncii. În acest context, scăderea natalității și îmbătrânirea populației din ultimii 10 ani influențează schimbarea raportului dintre numărul persoanelor active ocupate și cele întreținute și inactive.

În ceea ce privește structura populației pe medii de rezidență, aceasta a rămas aproximativ constantă în ultimii 10 ani. La 1 ianuarie 2020, 42,43% din populația județului Buzău era domiciliată în mediul urban, iar 57,57% în mediul rural.

**Tabel nr. 14** – Structura populației pe medii de rezidență la nivelul județului Buzău, la 1 ianuarie 2020

| Vârste și grupe de vârstă | Urban          | Rural          | Total          |
|---------------------------|----------------|----------------|----------------|
| <b>0-14 ani</b>           | 26.262         | 37.420         | 63.682         |
| <b>15-34 ani</b>          | 43.649         | 64.340         | 107.989        |
| <b>35-64 ani</b>          | 92.262         | 107.987        | 200.249        |
| <b>peste 65 ani</b>       | 33.451         | 55.668         | 89.119         |
| <b>TOTAL</b>              | <b>195.624</b> | <b>265.415</b> | <b>461.039</b> |

**Sursă:** Prelucrarea consultantului, date INS (POP107A)

Se observă faptul că proporția cea mai mare din rândul vârstnicilor se regăsește în mediul rural (62,46% din populația cu vârsta cuprinsă peste 65 ani).

### **Structura etnică**

La recensământul din 20 octombrie 2011, înregistrarea etniei, limbii materne și a religiei s-a făcut pe baza liberei declarații a persoanelor recensate.

Informația privind etnia a fost disponibilă pentru 430.031 persoane, din totalul celor 451.069 persoane. Pentru 21.038 de persoane, apartenența etnică nu este cunoscută.

S-au declarat români 409.316 persoane (95,2%), iar numărul celor care s-au declarat romi a fost de 20.376 persoane (4,7%), aceasta fiind și principala minoritate a județului.



**Tabel nr. 15** – Distribuția populației județului Buzău după etnie, 2011

| <b>Etnia</b>           | <b>Persoane<br/>respondente</b> | <b>Pondere (%)</b> |
|------------------------|---------------------------------|--------------------|
| <b>Romani</b>          | <b>409.316</b>                  | <b>95,183%</b>     |
| Maghiari               | 81                              | 0,019%             |
| <b>Romi</b>            | <b>20.376</b>                   | <b>4,738%</b>      |
| Ucraineni              | 11                              | 0,003%             |
| Germani                | 19                              | 0,004%             |
| Turci                  | 55                              | 0,013%             |
| Rusi-Lipoveni          | 12                              | 0,003%             |
| Tatari                 | sub 3                           | 0,001%             |
| Sarbi, Croati, Sloveni | sub 3                           | 0,001%             |
| Slovaci                | sub 3                           | 0,001%             |
| Bulgari                | sub 3                           | 0,001%             |
| Greci                  | 7                               | 0,002%             |
| Evrei                  | 5                               | 0,001%             |
| Polonezi               | sub 3                           | 0,001%             |
| Armeni                 | sub 3                           | 0,001%             |
| Alta etnie             | 140                             | 0,033%             |
| <b>Total</b>           | <b>430.031</b>                  | <b>100%</b>        |

*Sursă: Prelucrarea consultantului, Recensământul Populației și al Locuințelor 2011*

Față de recensământul din anul 2002 s-a înregistrat o creștere a ponderii populației de etnie romă (de la 2,9% la 4,7%). Potrivit liberei declarații a 430.066 persoane din totalul de 451.069, care au declarat limba maternă, structura populației după limba maternă se prezintă astfel: pentru 97,8% limba *română* reprezintă prima limbă vorbită în mod obișnuit în familie în perioada copilăriei, urmată de limba *romani* care a fost declarată de către 2,1% din populația stabilă.

Structura confesională a fost declarată de 429.926 persoane din totalul populației stabile (451.069) și arată că 98,5% dintre persoanele care au declarat religia sunt de religie ortodoxă; 0,6% s-au declarat de religie adventistă de ziua a șaptea, iar 0,5% penticostală. Persoanele de altă religie decât cele prezentate mai sus reprezintă 0,3% din total. S-au declarat „fără religie” sau atei un procent de aproximativ 0,1% din totalul populației.

**Tabel nr. 16** – Distribuția populației județului Buzău după religie, 2011

| <b>Religia</b>                     | <b>Persoane<br/>respondente</b> | <b>Pondere (%)</b> |
|------------------------------------|---------------------------------|--------------------|
| <b>Ortodoxă</b>                    | <b>423.441</b>                  | <b>98,492%</b>     |
| Romano-catolică                    | 492                             | 0,114%             |
| Reformată                          | 32                              | 0,007%             |
| <b>Penticostală</b>                | <b>2.019</b>                    | <b>0,470%</b>      |
| Greco-catolică                     | 60                              | 0,014%             |
| Baptistă                           | 201                             | 0,047%             |
| <b>Adventistă de ziua a șaptea</b> | <b>2.647</b>                    | <b>0,616%</b>      |
| Musulmană                          | 85                              | 0,020%             |
| Unitariană                         | 4                               | 0,001%             |
| Martorii lui Iehova                | 108                             | 0,025%             |
| Creștină după Evanghelie           | 330                             | 0,077%             |
| Creștină de rit vechi              | 5                               | 0,001%             |
| Evanghelică lutherană              | 4                               | 0,001%             |
| Evanghelică                        | 177                             | 0,041%             |

| Religia                            | Persoane respondente | Pondere (%) |
|------------------------------------|----------------------|-------------|
| Evangelică de confesiune augustană | 7                    | 0,002%      |
| Mozaică                            | 7                    | 0,002%      |
| Altă religie                       | 64                   | 0,015%      |
| Fără religie                       | 99                   | 0,023%      |
| Atei                               | 144                  | 0,033%      |
| <b>Total</b>                       | <b>429.926</b>       | <b>100%</b> |

*Sursă: Prelucrarea consultantului, Recensământul Populației și al Locuințelor 2011*

### **Migrația populației**

În ultimii ani, în județul Buzău s-a înregistrat un flux destul de mare al plecărilor și stabilirilor cu domiciliul (inclusiv migrația externă), soldul schimbărilor de domiciliu fiind negativ.

**Tabel nr. 17** – Soldul schimbărilor de domiciliu (inclusiv migrația externă) în ultimii 10 ani

| An   | Stabiliri cu domiciliul în județ (inclusiv migrația externă) | Plecări cu domiciliul din județ (inclusiv migrația externă) | Soldul migrației |
|------|--|---|------------------|
| 2010 | 9.433  | 10.186  | -753             |
| 2011 | 6.720  | 7.406   | -686             |
| 2012 | 7.652  | 8.099   | -447             |
| 2013 | 6.706  | 7.609   | -903             |
| 2014 | 6.846  | 7.824   | -978             |
| 2015 | 6.642  | 7.674   | -1.032           |
| 2016 | 7.318  | 8.402   | -1.084           |
| 2017 | 6.783  | 8.237   | -1.454           |
| 2018 | 6.839  | 8.326   | -1.487           |
| 2019 | 7.118  | 9.173   | -2.055           |

*Sursă: Prelucrarea consultantului, date INS (POP307A, POP308A)*

Majoritatea schimbărilor sunt provenite prin migrație internă, realizată între județele țării. Astfel, în anul 2019, din soldul total negativ de 2.055 persoane, 1.859 persoane și-au schimbat domiciliul din județul Buzău în alt județ al țării sau în Municipiul București, în timp ce numai 196 persoane au părăsit țara.

### **Miscarea naturală a populației**

În anul 2019 a fost înregistrat un număr de 3.523 de născuți vii în județul Buzău, din care 50,55% de sex masculin și 49,45% de sex feminin. De asemenea, au fost înregistrați și 14 născuți morți.

Comparând datele din mediul urban cu cele din mediul rural, la nivelul anului 2019, un procent 59,18% din numărul total al născuților-vii a fost înregistrat în mediul rural. În același timp însă, numărul deceselor înregistrate în mediul rural reprezintă 69,48% din totalul pe județ.

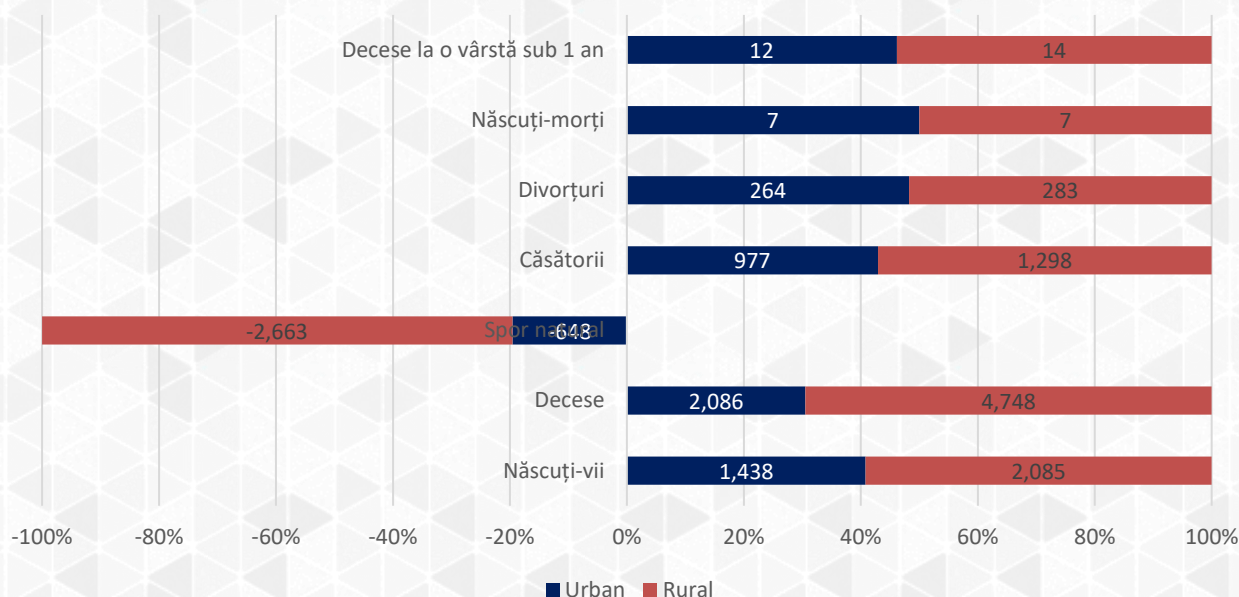
Astfel, sporul natural în mediul rural a fost negativ (-2.663 persoane), depășind cu mult pe cel din mediul urban (-648 persoane). Acest raport între mediile rural și urban este justificat și de faptul că 57,57% din populația județului trăiește în mediul rural.

În ceea ce privește rata natalității, aceasta este mai mare în mediul rural (7,8 născuți vii la 1.000 locuitori) față de mediul urban (7,3 născuți vii la 1.000 locuitori). În același timp însă, rata mortalității în mediul rural a fost de 17,8 decedați la 1.000 de locuitori, față de 10,6 decedați la 1.000 de locuitori în mediul urban. De asemenea, numărul deceselor la vârsta de sub 1 an este mai mare în mediul rural, în anul 2019 înregistrându-se 14 astfel de decese, față de 12 înregistrate în mediul urban. Acest fapt se explică prin lipsa unităților sanitare sau a cadrelor medicale din mediul rural.



În ceea ce privește nupțialitatea și divorțialitatea, numărul căsătoriilor în județul Buzău este de peste 4 ori mai mare decât cel al divorțurilor, în mediul rural înregistrându-se 57,05% din totalul căsătoriilor. Numărul divorțurilor atinge valori relativ apropiate pe medii de rezidență.

**Figura nr. 36 – Mișcarea naturală a populației în județul Buzău, 2019**



**Sursă:** Prelucrarea consultantului, date INS (POP201A; POP206B; POP210A; POP212A; POP204B; POP208A)

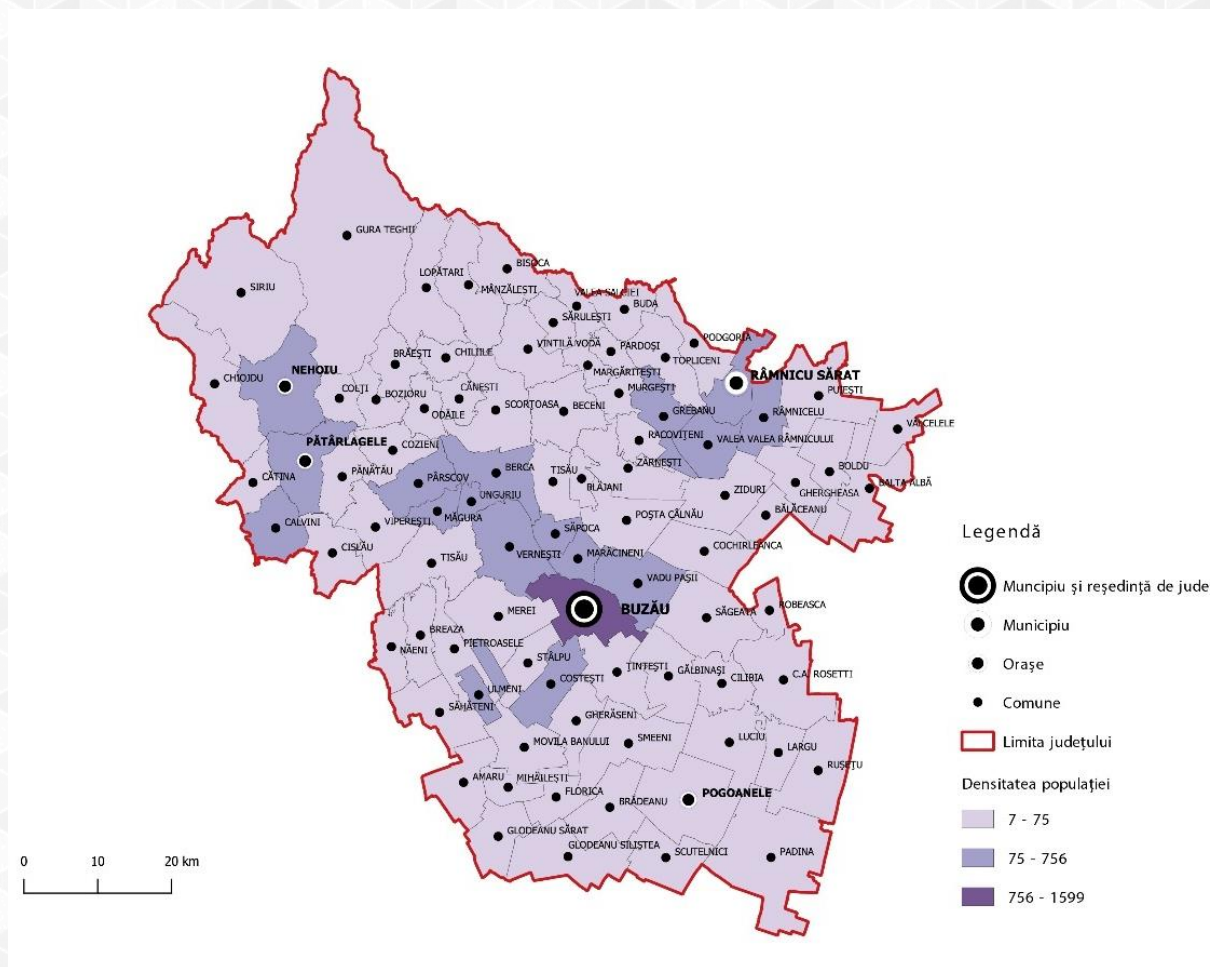
### **Densitatea populației**

Județul înregistrează în anul 2020 o populație urbană de 42,43% din populația totală, fiind sub media națională de 56,42%<sup>44</sup>. Nivelul de urbanizare al Regiunii Sud Est este apropiat de media națională (55,46%), fiind cu doar 0,96% mai redus.

Astfel, județul Buzău este caracterizat de un grad mic de urbanizare, clasându-se pe locul 35 la nivel național după procentul populației din mediul urban (procent din totalul populație la nivel județean). În ceea ce privește densitatea populației, județul Buzău este caracterizat de o densitate scăzută, comparativ cu celelalte județe din țară.

**Figura nr. 37 – Densitatea populației în județul Buzău, 2020**

<sup>44</sup> Sursa: Date INS - POP107A - POPULATIA DUPA DOMICILIU la 1 ianuarie pe grupe de varsta si varste, sexe, medii de rezidenta, macroregiuni, regiuni de dezvoltare si judete



**Sursă:** Prelucrarea consultantului, date INS (POP107D)

În cadrul județului, o densitate ridicată întâlnim în municipiile Buzău și Râmnicu Sărat, în orașele Nehoiu și Pătârlagele și în comunele din jurul acestora, predominând cele din centrul județului.

## 4.2 Forța de muncă, ocupare și șomaj

### 4.1.1 Resurse de muncă și populația civilă ocupată

#### **Resurse de muncă**

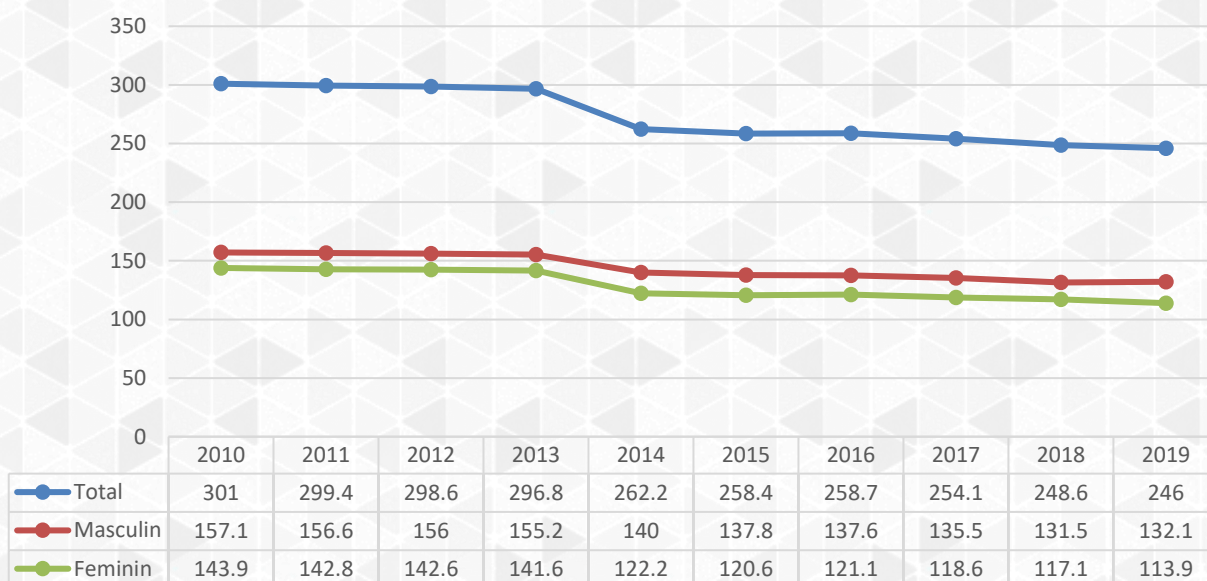
Conform Institutului Național de Statistică, *resursele de muncă* reprezintă acea categorie de populație care dispune de ansamblul capacităților fizice și intelectuale care îi permit să desfășoare o muncă utilă în una din activitățile economiei naționale. Astfel, resursele de muncă includ: populația în vârstă de muncă, aptă de a lucra, precum și persoanele sub și peste vârsta de muncă aflate în activitate. După anul 2016, vârsta de muncă este cuprinsă între 16 și 60 de ani pentru femei, respectiv 16 – 65 ani pentru bărbați.

La nivelul anului 2019, volumul resurselor de muncă din județul Buzău era de 246 mii persoane. Analizând evoluția resurselor de muncă în dinamica celor 10 ani, se observă o scădere cu -18,27% a resurselor de muncă disponibile în anul 2019 față de anul 2010, scădere mai accentuată în cazul populației de sex feminin, la diferență de 4,93% față de populația de sex masculin. Scăderea mai accentuată se observă în anul 2014 față de anul 2013, o posibilă explicație fiind faptul că de la 1 ianuarie 2014 a fost liberalizat accesul pe piața muncii pentru cetățenii români în toate statele membre.

**Figura nr. 38** – Evoluția resurselor de muncă în ultimii 10 ani în județul Buzău (mii persoane)



## Strategia de Dezvoltare Durabilă a județului Buzău pentru perioada 2021 - 2027



*Sursă: prelucrarea consultantului, date INS (FOM101A)*

### **Populația activă și populația ocupată**

În anul 2019, în județul Buzău, *populația activă civilă* care cuprinde populația ocupată civilă și șomerii înregistrați și reprezintă oferta potențială de forță de muncă fost de 171,7 mii persoane. Rata de activitate a resurselor de muncă (raportul procentual dintre populația activă civilă și resursele de muncă) în anul 2019 a fost de 69,80%. Din totalul populației active civile de la nivel județean, persoanele de sex masculin dețin ponderea cea mai mare, de 53,41%, în raport cu cele 80 mii persoane de sex feminin.

*Populația ocupată* (incluzând toate persoanele care au o ocupație aducătoare de venit) de la nivelul județului Buzău, în anul 2019, a fost de 160,4 mii persoane, din care femeile au deținut un procent de 47,01%. Numărul total de persoane ocupate a crescut în anul 2019 cu 0,75% față de anul 2018.

În totalul populației active civile, șomerii înregistrați reprezintă 6,58%, ceea ce reprezintă o pondere relativ mică a șomerilor înregistrați în totalul populației active civile.

*Rata de ocupare a resurselor de muncă* indică un procent de ocupare de 65,2% la nivelul anului 2019, rata de ocupare cu 10 ani în urmă (anul 2010) fiind de 57,9%. Acest procent indică faptul că peste jumătate din populația în vârstă de muncă are o ocupație aducătoare de venit. Județul Buzău ocupă locul 25 în clasamentul ratelor de ocupare la nivel național, la diferență de 17,4% față de județul Giurgiu care ocupă ultimul loc și la diferență de 32,5% față de primul clasat – Municipiul București, respectiv de 17,5% față de județul Alba, aflat pe locul al doilea. Rata de ocupare la nivel național este de 69,6%<sup>45</sup>.

În ceea ce privește distribuția pe sexe, rata de ocupare a persoanelor de sex feminin a fost cu 1,9% mai mare comparativ cu cea a bărbaților.

Activitățile cu un pronunțat grad de feminizare a populației ocupate în anul 2019 au fost: sănătate și asistență socială (81,69%), intermediari financiare și asigurări (77,78%), și învățământ (73,77%).

Bărbații ocupați au deținut proporții covârșitoare în următoarele activități: transport și depozitare (91,03%), industria extractivă (87,5%), construcții (85,33%), alte activități de servicii (82,61%), producția și furnizarea de energie electrică și termică, gaze, apă caldă și aer

<sup>45</sup> Sursa: INS - FOM116A - Rata de ocupare a resurselor de muncă pe sexe, macroregiuni, regiuni de dezvoltare și județe

condiționat (77,78%) și distribuția apei, salubritate, gestionarea deșeurilor, activități de decontaminare (73,33%).

Sectorul agricol (agricultura, silvicultura și pescuitul) deține o pondere de 33,10% din populația ocupată civilă, în timp ce activitățile neagricole reprezintă 66,9%, din care 28,68% reprezintă ponderea persoanelor ocupate în industrie și construcții, 25,75% în servicii comerciale (comerț, hoteluri și restaurante, transport și depozitare, informații și comunicații, intermediari financiare și asigurări, tranzacții imobiliare, activități profesionale, științifice și tehnice, activități de servicii administrative și activități de servicii suport) și 12,47% în servicii sociale (administrație publică și apărare, asigurări sociale din sistemul public, învățământ, sănătate și asistență socială, activități de spectacole, culturale și recreative și alte activități de servicii).

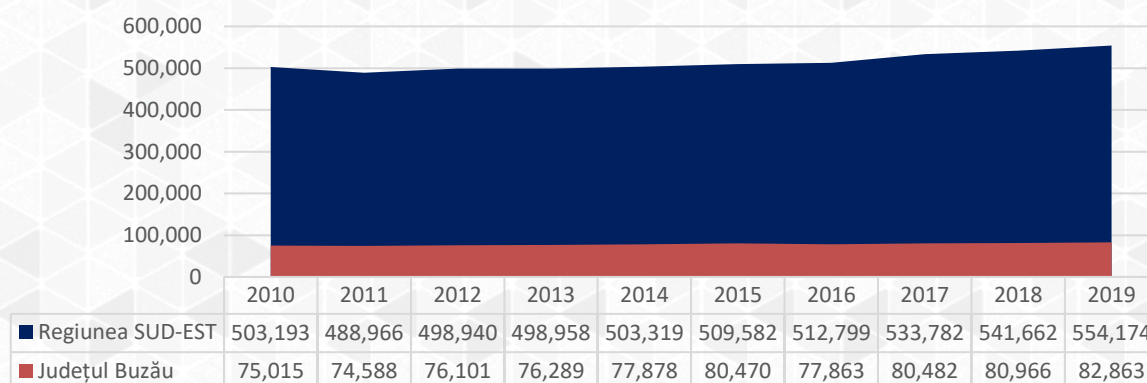
Din totalul populației ocupate, 45,39% reprezintă personalul nesalarial (patroni, lucrători pe cont propriu, lucrători familiari neremunerați), iar restul de 54,61% fiind salariați.

Sectoarele predominante de salariați sunt cele aferente serviciilor sociale (90,5%), iar cel predominant de personal nesalarial este cel agricol (91,9%).

Municipiul Buzău deține cel mai mare procent de salariați din totalul pe județ (61,36%), urmat la diferență semnificativă de Municipiul Râmnicu Sărat (8,76%).

În perioada 2010-2019 *numărul mediu de salariați* a crescut în județul Buzău cu 10,46%, tendință observată și la nivel regional, unde indicatorul a crescut cu 10,13%.

**Figura nr. 39** – Evoluția numărului mediu de salariați la nivelul județean și regional

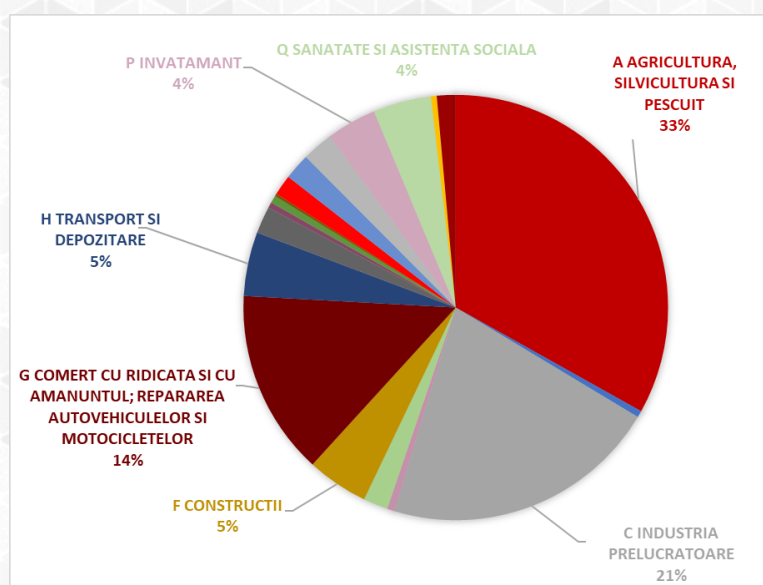


**Sursă:** prelucrarea consultantului, date INS (FOM104F)

Din punctul de vedere al distribuției populației ocupate civile pe activități ale economiei naționale, se constată ponderea semnificativă a populației ocupate în activitatea de agricultură, silvicultură și pescuit (33,10%), domeniu de activitate urmat de industria prelucrătoare (21,07%) și de comerțul și repararea autovehiculelor (14,09%).

**Figura nr. 40** – Distribuția populației ocupate civile pe activități ale economiei naționale, 2019



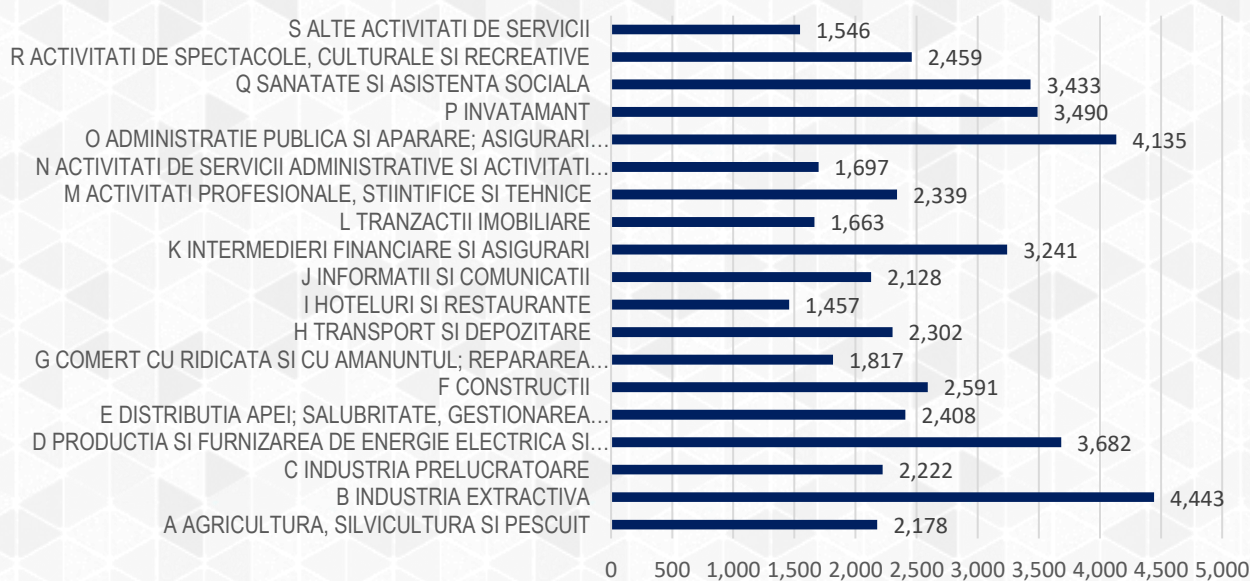


**Sursă:** prelucrarea consultantului, date INS (FOM103D)

Analizând dinamica ponderii populației civile ocupate pe activități economice în anul 2019 față de acum 10 ani, pentru a înțelege dinamica sectoarelor de activitate care concentrează forța de muncă din județ, se remarcă o scădere de 9,89% a populației ocupate în agricultură, silvicultură și pescuit și creșteri de 3,16%, respectiv 2,21% în industria prelucrătoare, respectiv în comerț.

Din perspectiva câștigurilor salariale nete lunare, se constată faptul că cea mai mare valoare a câștigurilor salariale la nivel județean se regăsește în sectorul *industriei extractive* (4.443 lei) care concentrează 0,5% din populația ocupată iar cea mai mică în sectorul de activitate *Hoteluri și restaurante* (1.457 lei) în care regăsim 2,06% din populația ocupată.

**Figura nr. 41 – Câștigul salarial nominal mediu net lunar pe activități ale economiei naționale, în județul Buzău, 2019**



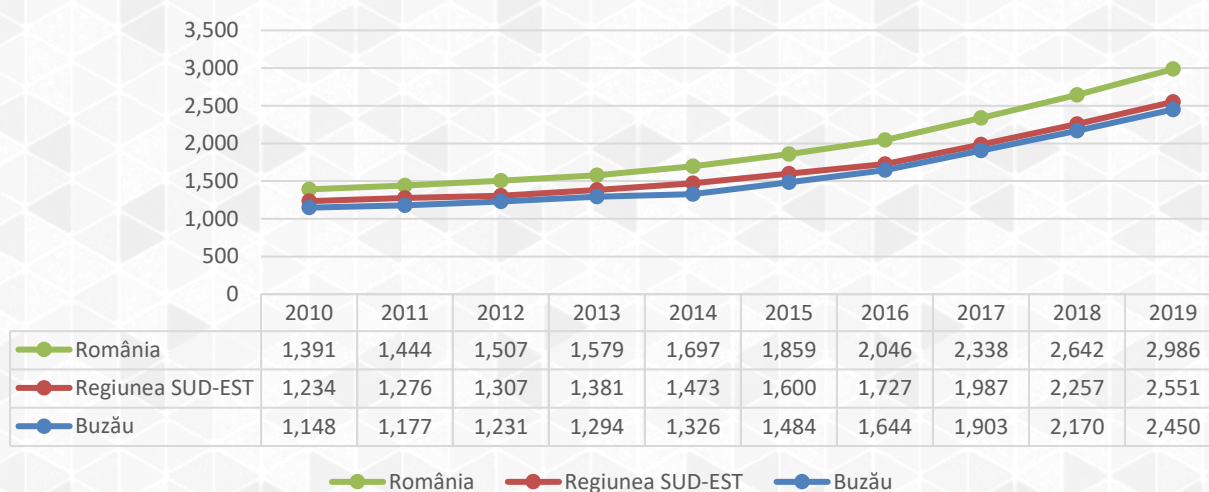
**Sursă:** prelucrarea consultantului, date INS (FOM106E)

În ceea ce privește câștigul salarial nominal mediu net lunar pe sexe, se constată faptul că persoanele de sex masculin au un venit ușor mai mare (2.492 lei) față de persoanele de sex feminin (2.405 lei) la nivelul județului.

Județul Buzău se situează pe locul 29 la nivel național după câștigul salarial nominal mediu net lunar cu 2.450 lei, pe prima poziție fiind municipiul București cu 4.068 lei, urmat de județul Cluj cu 3.449 lei. La polul opus se situează județul Harghita cu un câștig salarial nominal mediu net lunar de 2.349 lei. Indicatorul de la nivelul județului Buzău este mai mic față de cel la nivel regional (2.551 lei) și național (2.986 lei).

În perioada 2010-2019 câștigul salarial nominal mediu net lunar a crescut atât la nivel județean (+113,41%), cât și la nivel regional (+106,73%) și național (+114,67%).

**Figura nr. 42** – Evoluția câștigului salarial nominal mediu net lunar la nivel județean, regional și național



**Sursă:** Prelucrarea consultantului, date INS (OM106E)

În ceea ce privește accidentele de muncă (vătămarea violentă a organismului, precum și intoxicația acută profesională, care au loc în timpul procesului de muncă sau în îndeplinirea îndatoririlor de serviciu și care provoacă incapacitate temporară de muncă de cel puțin 3 zile, invaliditate sau deces), în județul Buzău au fost înregistrate *64 de persoane accidentate*, în creștere cu 77,78% în 2019 față de anul 2010. Din totalul accidentaților în muncă, 6,25% au decedat, iar diferența de 93,75% au avut o incapacitate temporară de muncă.

Rata accidentelor de muncă a fost în anul 2019 de 0,73 promile și reprezintă frecvența de accidentare sau numărul accidentaților ce revin la 1.000 salariați. Această rată a înregistrat o creștere de 0,3 accidentați / 1.000 salariați în perioada 2010-2019.

#### 4.2.2 Șomajul

La nivelul anului 2019, rata șomajului (raport între numărul șomerilor înregistrați la A.J.O.F.M. și populația activă civilă, care cuprinde șomerii și populația ocupată civilă) s-a situat la valoarea de **6,6%**, fiind pe un trend descendent față de situația înregistrată în ultimii 5 ani, rata șomajului la nivel național pentru 2019 fiind de 3,9%<sup>46</sup>. Din punctul de vedere al nivelului ratei șomajului, județul se

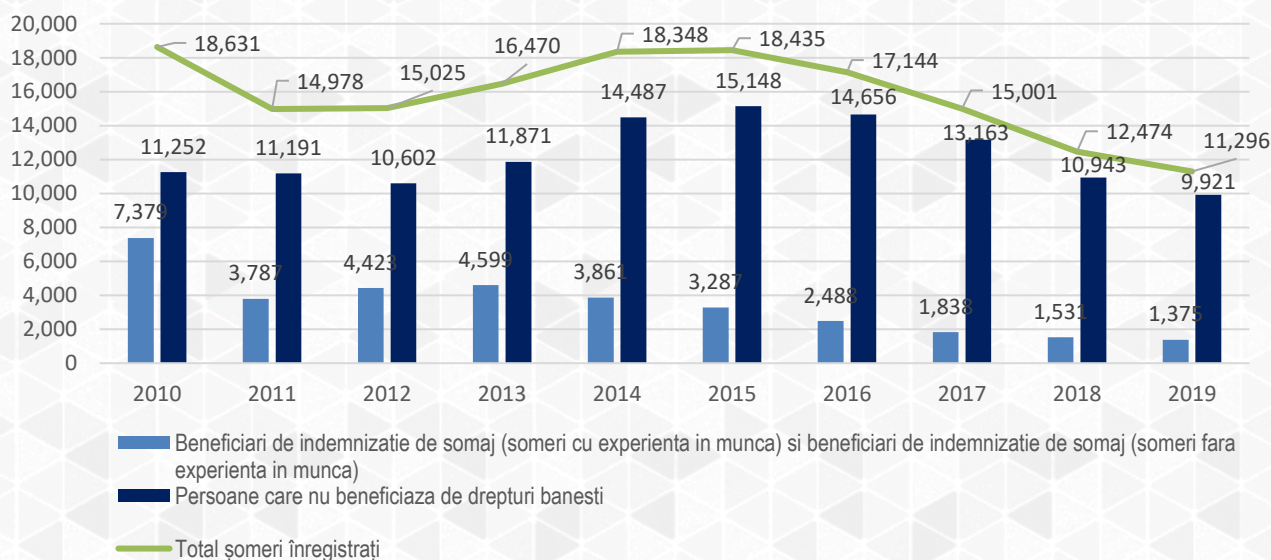
<sup>46</sup> Sursa: INS – Comunicat de presă nr. 108 / 22.04.2020



situează pe locul 39 la nivel național, fiind depășit numai de județele Dolj (6,7%), Mehedinți (6,8%) și Vaslui (7,5%).

În ultimii 10 ani, numărul șomerilor a scăzut cu 39,37%, fiind în anul 2019 un număr de 11.296 șomeri la nivelul județului Buzău. Ponderea șomerilor indemnizați a scăzut de la 39,61% în anul 2010 la 12,17% în anul 2019.

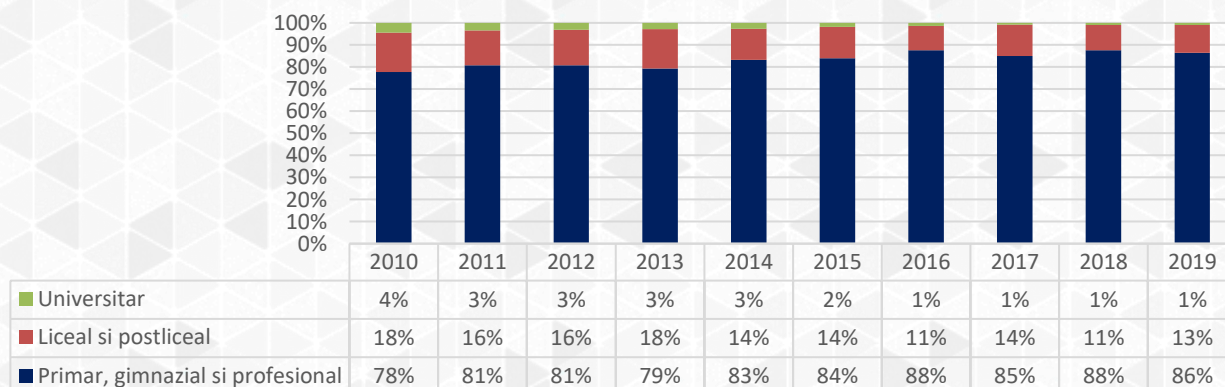
**Figura nr. 43 – Evoluția numărului de șomeri în județul Buzău în ultimii 10 ani**



**Sursă:** prelucrarea consultantului, date INS (SOM101B)

În ceea ce privește *nivelul de educație al șomerilor înregistrați*, se remarcă un procent majoritar pentru persoanele cu studii primare, gimnaziale și profesionale, de 86,40% în 2019 (în ultimii 10 ani media a fost de 83,26%). Procentul șomerilor cu studii liceale și postliceale din numărul total al șomerilor înregistrați a scăzut de la 17,70% în 2010 la 12,62% în anul 2019. La fel și procentul șomerilor înregistrați care au studii universitare a scăzut de la 4,5% la 0,98% în perioada analizată.

**Figura nr. 44 – Situația șomerilor din punctul de vedere al studiilor în ultimii 10 ani**

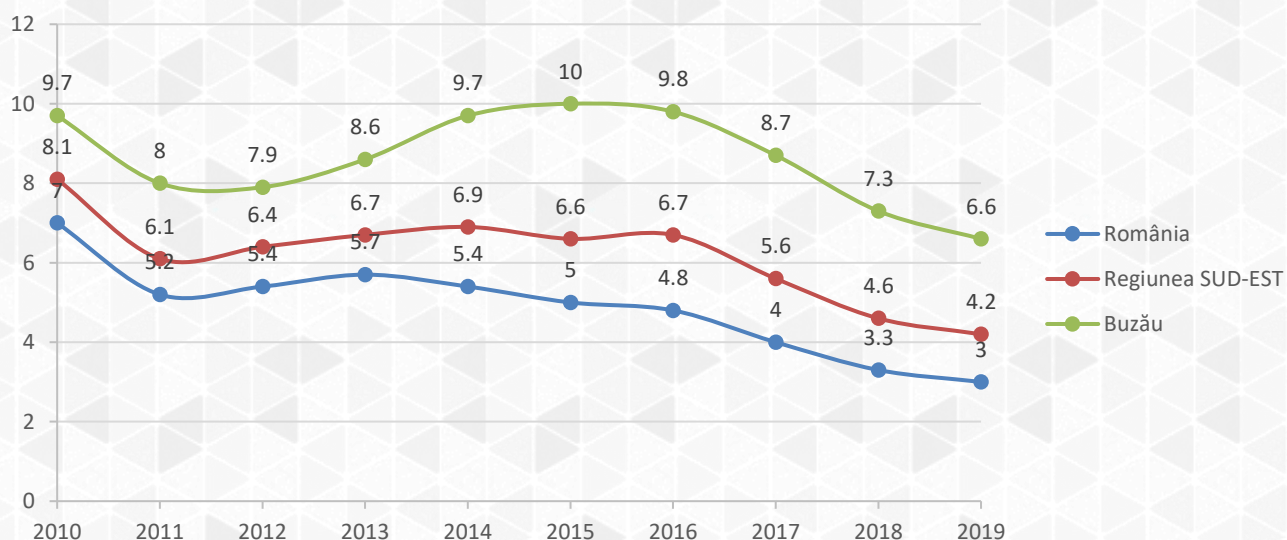


**Sursă:** prelucrarea consultantului, date INS (SOM101B)

Deși în perioada 2010-2019, rata șomajului în județul Buzău a scăzut cu 3,1%, aceasta rămâne în continuare peste media regională și națională.

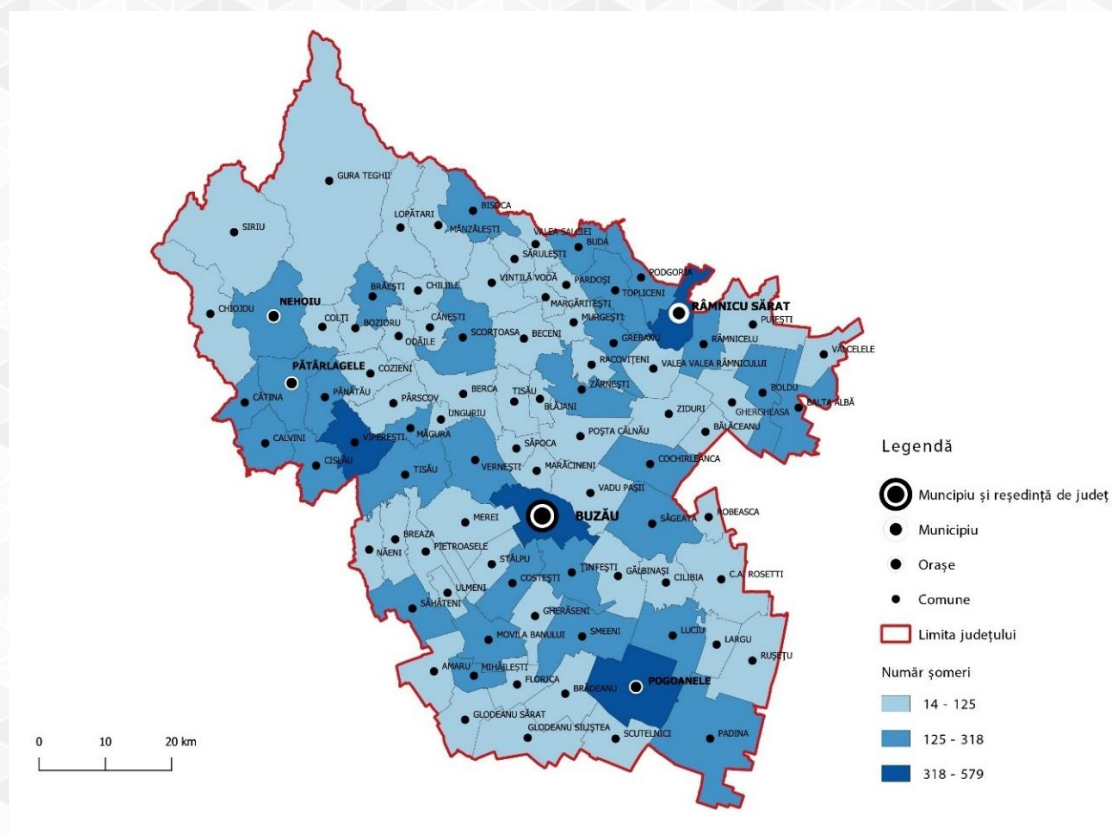
**Figura nr. 45 – Evoluția ratei șomajului (%) în ultimii 10 ani**

Strategia de Dezvoltare Durabilă a județului Buzău pentru perioada 2021 - 2027



Sursă: prelucrarea consultantului, date INS (SOM103B)

Figura nr. 46 – Situația șomerilor înregistrați în județul Buzău, 2019

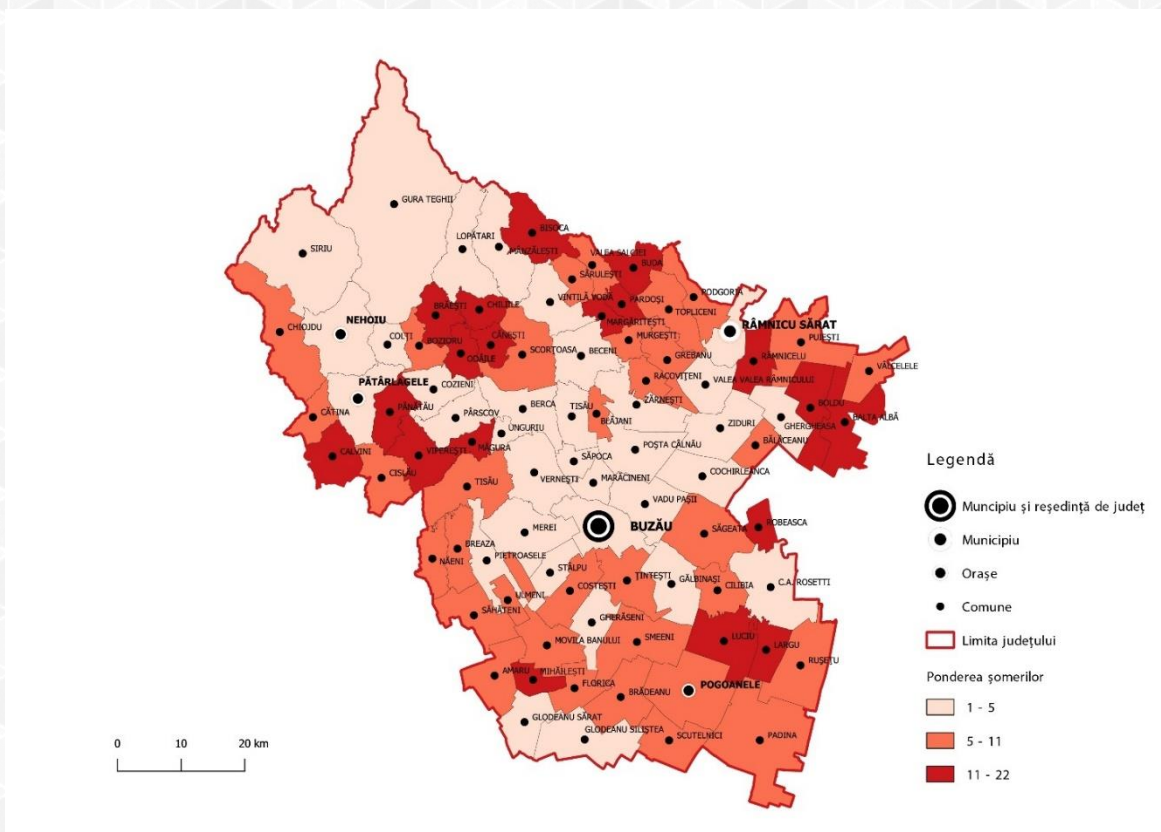


Sursă: Prelucrarea consultantului, date INS (SOM101E)

La nivel de localități, se observă faptul că în municipiile Buzău (579 persoane) și Râmnicu Sărat (549 persoane) și în orașul Pogoanele (396 persoane) s-au înregistrat în anul 2019 cei mai mulți șomeri.

Figura nr. 47 – Ponderea șomerilor înregistrați în totalul resurselor de muncă, 2019





**Sursă:** Prelucrarea consultantului, date INS (SOM101F)

În ceea ce privește ponderea șomerilor înregistrați în totalul resurselor de muncă, cele mai înalte valori s-au înregistrat în comunele Mihăilești (21,7%), Viperești (19,4%) și Luciu (17,2%). O pondere scăzută se observă în Municipiul Buzău (0,7%) și în comunele Cernătești (0,6%) și Gllodeanu-Siliștea (0,9%).

A.J.O.F.M. Buzău organizează anual cursuri de formare profesională pentru diverse meserii și ocupații cu cerere pe piața forței de muncă. În anul 2019, A.J.O.F.M. Buzău a organizat 17 cursuri de formare profesională la care au fost cuprinși 315 cursanți, din care 207 femei. Din totalul cursanților, 223 au fost șomeri, iar rata de absolvire a fost de 87,30%.

Numărul acestor cursuri a scăzut cu 56,41% în anul 2019 (17 cursuri) față de anul 2014 (39 cursuri), deși a avut o ușoară creștere în 2018 (17 cursuri) față de anul 2017 (12 cursuri), urmată de o staționare în anul 2019. În medie, din totalul participanților, procentul absolvenților este în proporție de aproximativ 91%.

Se observă lipsa de forță de muncă calificată în domeniile industriei grea, producătoare de valoare adăugată mare (sudori, frezori, rabotori), construcțiilor (zugravi, zidari, vopsitori) și serviciilor hoteliere (recepționeri, bucătari, ospătari, cameriste).

### Analiza SWOT – Populația județului Buzău

| Puncte tari  | Puncte slabe   |
|--|--|
| <ul style="list-style-type: none"> <li>• Disponibil de resurse apte de muncă (populația neocupată)</li> <li>• Populația ocupată predomină în domeniul agriculturii, silviculturii și pescuitului (33,10%), însă a înregistrat o scădere în ultimii 10 ani de 9,89%, ceea ce denotă o reorientare a populației și către alte domenii economice.</li> <li>• Populație ocupată semnificativ în domeniul industriei prelucrătoare (21,07%) a înregistrat o creștere de 3,16% în ultimii 10 ani</li> <li>• Rata de ocupare din județ (65,2%) este aproape de media națională (69,6%)</li> <li>• Rata șomajului în județul Buzău este în scădere în ultimii 5 ani</li> </ul> | <ul style="list-style-type: none"> <li>• Scăderea populației</li> <li>• Spor natural negativ începând cu anul 1991, aspect care s-a amplificat de-a lungul anilor</li> <li>• Populație îmbătrânită</li> <li>• Sold negativ al schimbărilor de domiciliu</li> <li>• Grad scăzut de urbanizare</li> <li>• Scăderea resurselor de muncă</li> <li>• Creșterea accidentelor de muncă în ultimii 10 ani</li> <li>• Rata șomajului este de 2,2 ori mai mare decât cea la nivel național</li> <li>• Există excedent de muncitori necalificați</li> <li>• Lipsa de pregătire practică pentru absolvenți de liceu dar și numărul insuficient de școli profesionale, de arte și meserii, școli care ar putea forma practicieni atât de necesari pe piața muncii.</li> </ul> |
| Oportunități   | Amenințări   |
| <ul style="list-style-type: none"> <li>• Organizarea de cursuri de calificare și reconversie profesională corelate cu nevoia pieței muncii</li> </ul>  | <ul style="list-style-type: none"> <li>• Îmbătrânirea accentuată a populației ca urmare a scăderii natalității;</li> <li>• Tendința de migrație a populației în afara județului;</li> <li>• Conjunctură internațională relativ instabilă (pandemia cu virusul SARS Cov -2)</li> </ul>  |



## 5. Economie

### 5.1 Analiza situației economice la nivel de județ

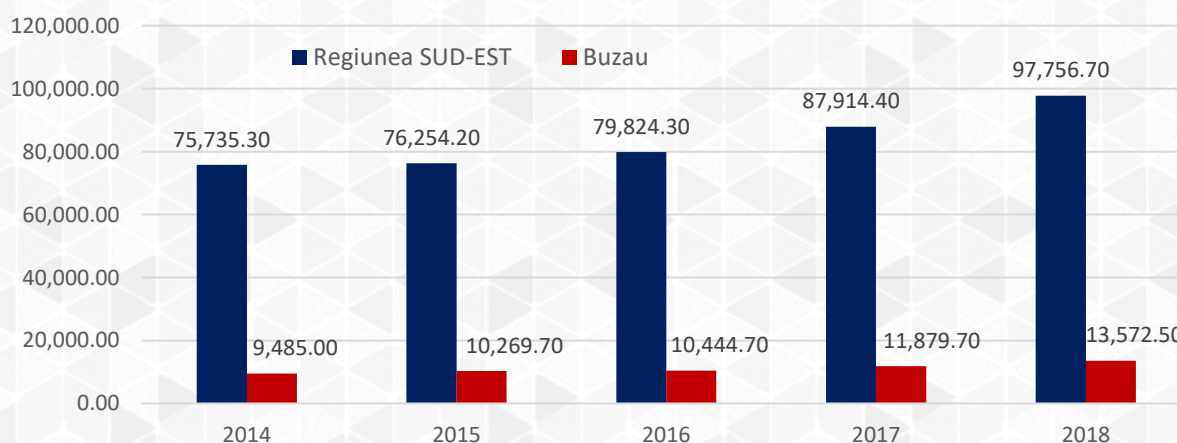
#### Nivelul PIB - național/regiune/județ

**Produsul intern brut (PIB)** este un indicator principal al dezvoltării și creșterii economice. La nivelul anului 2018, județul Buzău a ocupat al 24-lea loc în topul județelor, din punctul de vedere al contribuției la PIB-ul național cu **13.572,5 mil. lei**, pe primele locuri fiind Municipiul București (229.530 mil. lei), județul Cluj (47.085,6 mil. lei) și județul Timiș (43.924,4 mil. lei).

PIB-ul înregistrat la nivelul județului Buzău reprezintă doar 13,88% din PIB-ul regional (97.756,7 mil. lei) și 1,43% din cel național (951.728,5 mil. lei).

Evoluția PIB-ului a fost una pozitivă pe parcursul ultimilor 5 ani, atât la nivel național, cât și la nivel regional și județean. Dacă în perioada 2014 – 2018, PIB-ul național a avut o creștere de 42,11%, iar cel regional de doar 29,08%, PIB-ul generat de județul Buzău a cunoscut o **creștere de 43,09%**.

**Figura nr. 48** – Evoluția PIB-ului regional și județean (milioane lei) în ultimii 5 ani

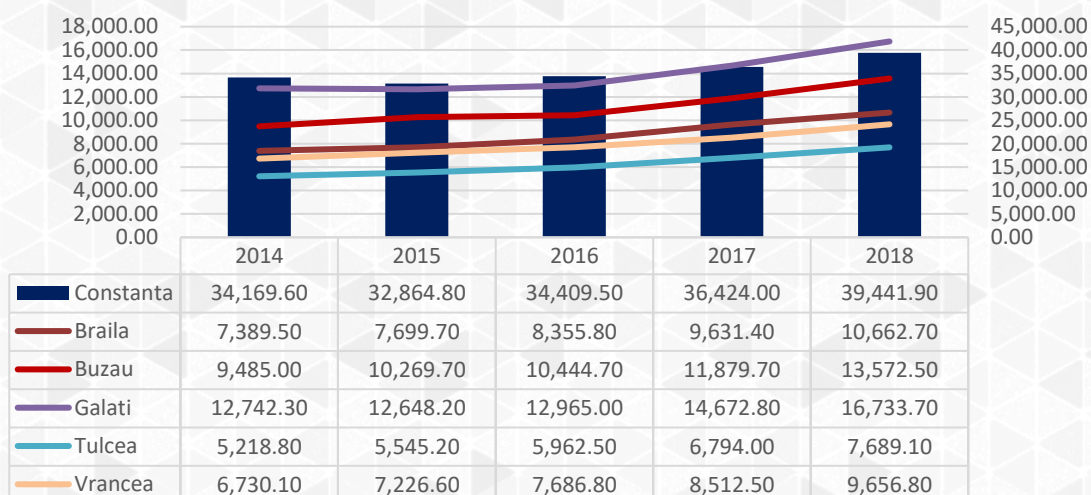


**Sursă:** Prelucrarea consultantului, date INS (CON103I)

În perioada analizată, procentul contribuției județului la nivelul PIB-ului Regiunii Sud-Est s-a mărit de la 12,52% în 2014 la 13,88% în anul 2018.

Județul Buzău a fost pe locul 3 ca mărime din punctul de vedere al PIB-ului la nivelul Regiunii Sud-Est, după județele Constanța (39.441,90 mil. lei) și Galați (16.733,70 mil. lei). La polul opus se află județul Tulcea cu 7.689,1 mil. lei.

**Figura nr. 49** – Evoluția PIB-urilor județene în cadrul Regiunii Sud-Est (mil. lei)



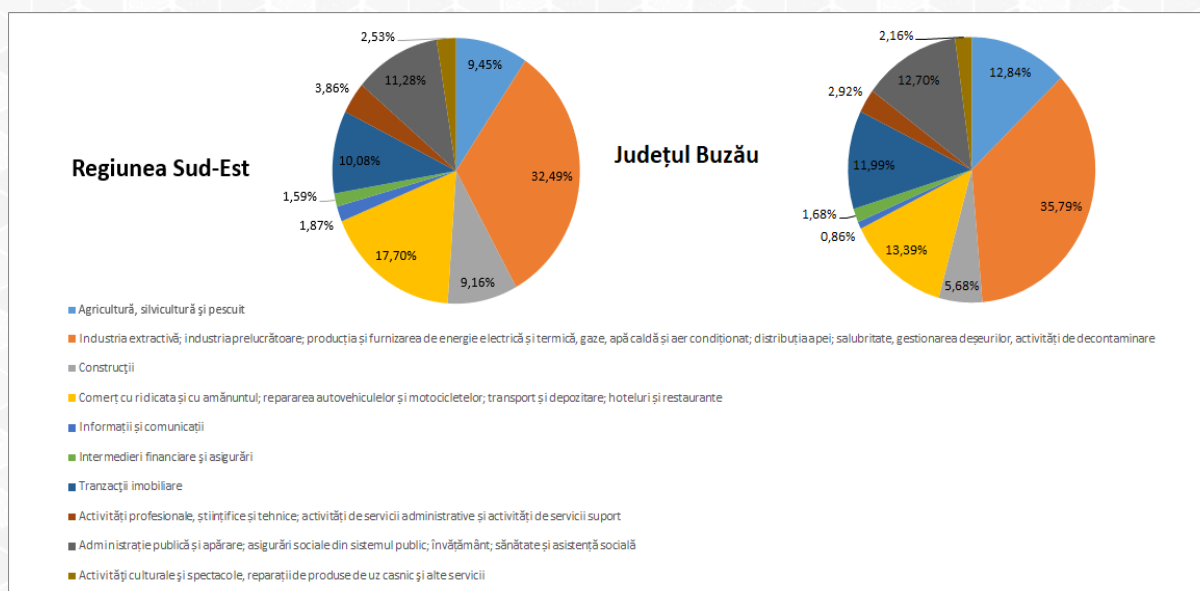
*Sursă: Prelucrarea consultantului, date INS (CON103I)*

### Componentele PIB

Baza activității economice productive în fiecare țară este reprezentată de **valoarea adăugată brută**, fiind diferența dintre valoarea bunurilor și serviciilor produse și consumul intermediar.

Analizând **valoarea adăugată brută pe domenii de activitate**, se poate observa faptul că ponderea principală este reprezentată de "Industria extractivă; industria prelucrătoare; producția și furnizarea de energie electrică și termică, gaze, apă caldă și aer condiționat; distribuția apei; salubritate, gestionarea deșeurilor, activități de decontaminare" atât în Regiunea Sud-Est (32,49%), cât și la nivelul județului Buzău (35,79%).

**Figura nr. 50** – VAB pe categorii de resurse, în Regiunea Sud-Est și în județul Buzău, 2017



*Sursă: Prelucrarea consultantului, INS - "Conturile Naționale Regionale 2013-2017"*



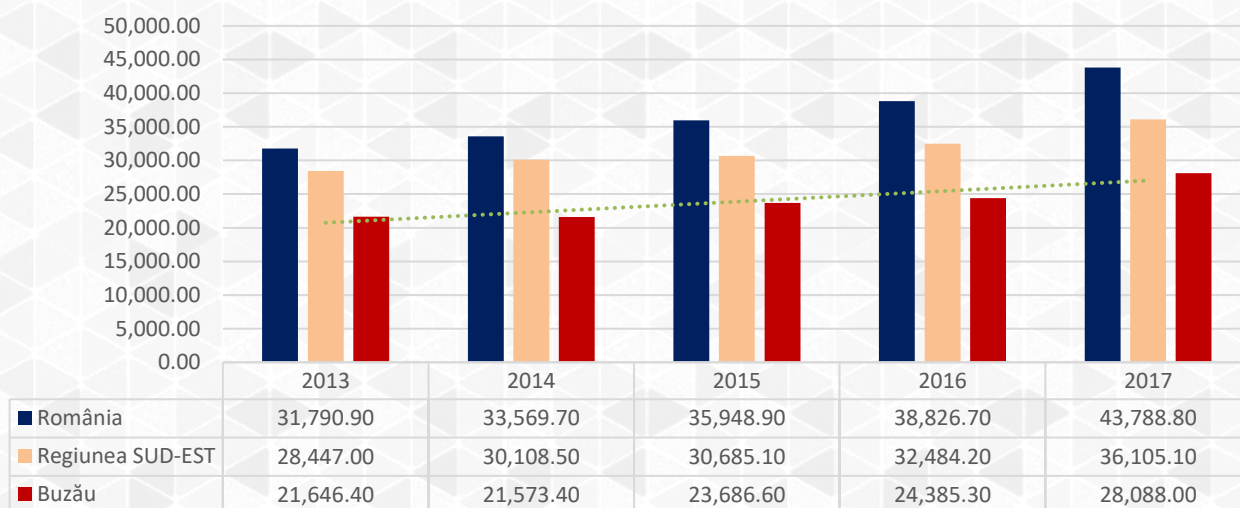
**PIB-ul județului Buzău pe cap de locuitor** a fost în anul 2017 de 28.088 lei, comparativ cu 36.105,1 lei pentru Regiunea Sud-Est și cu 43.788,8 lei pentru România. Aceste valori subliniază poziția mai puțin favorabilă a economiei județului la nivel de țară.

În perioada 2013-2017 se observă o creștere a valorii PIB/locuitor la nivel național și regional, în medie anuală de 8,37% și respectiv 6,19%. La nivelul județului Buzău, valoarea PIB/locuitor a scăzut în anul 2014 cu 0,34% față de anul 2013, însă a urmat apoi o perioadă de redresare, înregistrând o creștere medie anuală de 9,31%. Astfel, diminuarea indicatorului din anul 2014 a fost acoperită în perioada analizată, atingând în anul 2017 valoarea de 28.088 lei/locuitor (cu 29,76% mai mult față de anul 2013).

Deși a înregistrat o creștere globală în perioada 2013-2017 de 29,76%, nivelul PIB/locuitor din județul Buzău este sub nivelul regional de 36.105,1 lei/locuitor, care a înregistrat o creștere în 2017 față de anul 2013 de 26,92%.

Discrepanța față de celelalte județe se observă și din compararea cu nivelul național, unde PIB/locuitor a crescut cu 37,74% în anul 2017 față de anul 2013, atingând valoarea de 43.788,8 lei/locuitor cu mult peste nivelul județului Buzău.

**Figura nr. 51 – Evoluția PIB/locuitor (lei/locuitor) în ultimii 5 ani**



**Sursă:** Prelucrarea consultantului, date INS

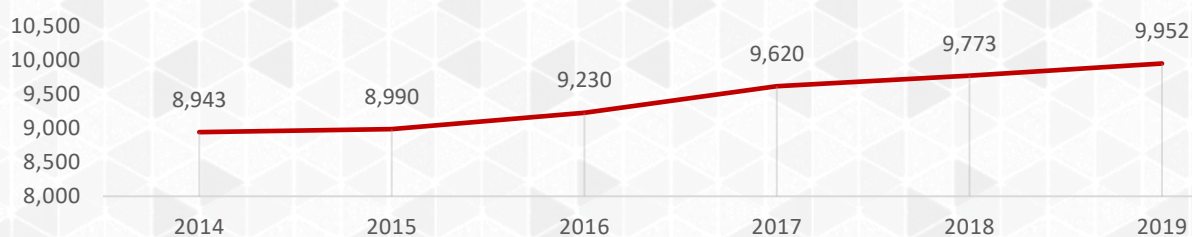
### **Evoluția mediului de afaceri în ultimii 5 ani**

Mediul de afaceri al județului Buzău a înregistrat o creștere de 11,28% în perioada 2014-2019 din punctul de vedere al numărului de întreprinderi active<sup>47</sup>. În anul 2019, indicatorul atinge valoarea de 9.952 societăți active.

**Figura nr. 52 – Evoluția numărului de întreprinderi active din județul Buzău în ultimii 6 ani**

<sup>47</sup> Întreprinderea activă este entitatea care, din punct de vedere economic este activă (în perioada de observare), respectiv realizează bunuri sau servicii, înregistrează cheltuieli și întocmește bilanț contabil.

## Strategia de Dezvoltare Durabilă a județului Buzău pentru perioada 2021 - 2027



**Sursă:** Prelucrarea consultantului, date INS (INT1010)

Același ritm de creștere s-a înregistrat și la nivel regional (11,45% în perioada 2014-2019), însă la nivel național creșterea a fost ușor mai accelerată în perioada analizată (16,52%), ceea ce denotă nu doar tendința de dezvoltare economică a țării, ci și un mediu de afaceri în creștere la nivelul regiunii Sud-Est și în județul Buzău.

În ceea ce privește evoluția în perioada 2014-2019 a numărului întreprinderilor active pe ramuri ale economiei naționale, la nivelul județului Buzău se observă o creștere semnificativă în domeniul "Activităților de spectacole, culturale și recreative" (+128,57%), în domeniul "Alte activități de servicii" (+83,97%), precum și în domeniul "Învățământ" (+65,96%). La polul opus, cea mai redusă creștere în perioada 2014-2019 a numărului întreprinderilor active s-a înregistrat în domeniul "Industria prelucrătoare" de doar 4,47%.

O scădere a numărului de întreprinderi active s-a înregistrat în domeniile "Industria extractivă" (-36,84%), "Productia și furnizarea de energie electrică și termică, gaze, apă caldă și aer condiționat" (-16,67%), "Distributia apei; salubritate, gestionarea deșeurilor, activități de decontaminare" (-1,67%), "Comerț cu ridicata și cu amănuntul; repararea autovehiculelor și motocicletelor" (-1,08%) și "Intermedieri financiare și asigurări" (-0,69%).

**Tabel nr. 18** - Evoluția numărului întreprinderilor active pe sectoarele economiei, în ultimii 6 ani

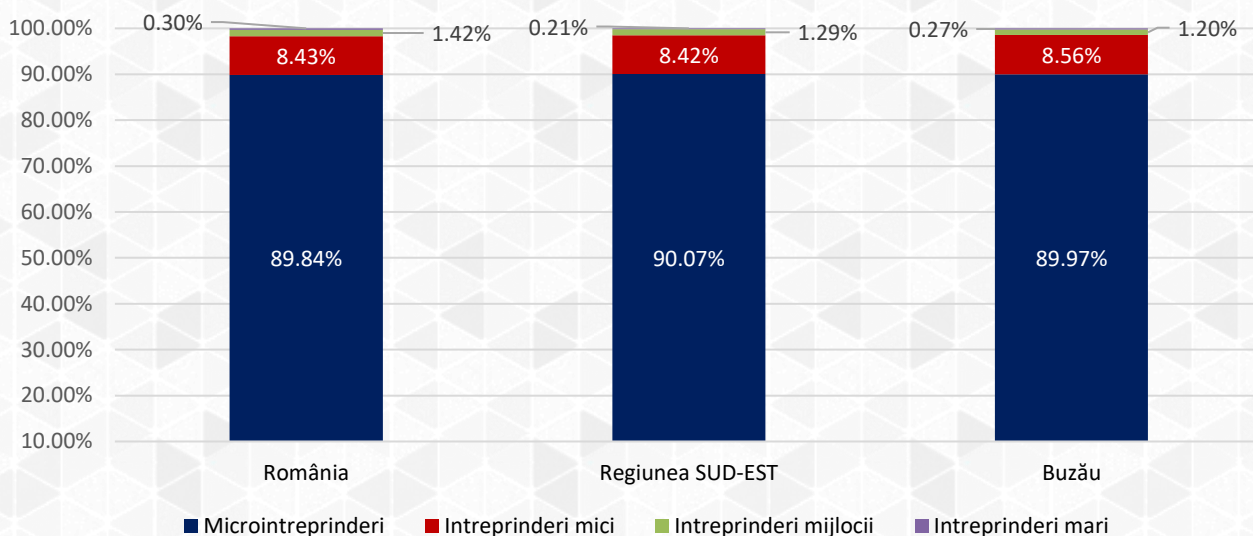
| CAEN Rev.2 (activitati ale economiei naționale - sectiuni)                                    | Anul 2014 | Anul 2015 | Anul 2016 | Anul 2017 | Anul 2018 | Anul 2019 |
|---|-----------|-----------|-----------|-----------|-----------|-----------|
| A Agricultură, silvicultură și pescuit  | 497       | 538       | 558       | 591       | 588       | 572       |
| B Industria extractivă  | 19        | 18        | 17        | 17        | 15        | 12        |
| C Industria prelucrătoare   | 1030      | 1038      | 1036      | 1040      | 1059      | 1076      |
| D Productia și furnizarea de energie electrică și termică, gaze, apă caldă și aer condiționat | 18        | 19        | 18        | 19        | 15        | 15        |
| E Distribuția apei; salubritate, gestionarea deșeurilor, activități de decontaminare          | 60        | 64        | 66        | 66        | 60        | 59        |
| F Construcții   | 773       | 761       | 770       | 790       | 797       | 862       |
| G Comerț cu ridicata și cu amănuntul; repararea autovehiculelor și motocicletelor             | 3713      | 3617      | 3619      | 3789      | 3794      | 3673      |
| H Transport și depozitare   | 822       | 826       | 864       | 906       | 952       | 975       |
| I Hoteluri și restaurante   | 295       | 305       | 316       | 307       | 304       | 314       |
| J Informații și comunicații   | 162       | 169       | 174       | 194       | 192       | 205       |
| K Intermedieri financiare și asigurări  | 144       | 149       | 154       | 151       | 148       | 143       |
| L Tranzacții imobiliare   | 92        | 96        | 102       | 124       | 128       | 135       |
| M Activități profesionale, științifice și tehnice   | 653       | 673       | 731       | 739       | 762       | 841       |
| N Activități de servicii administrative și activități de servicii suport                      | 187       | 205       | 213       | 228       | 234       | 247       |
| P Învățământ  | 47        | 54        | 57        | 60        | 67        | 78        |
| Q Sănătate și asistență socială   | 205       | 209       | 227       | 255       | 269       | 298       |
| R Activități de spectacole, culturale și recreative   | 70        | 77        | 101       | 117       | 140       | 160       |
| S Alte activități de servicii   | 156       | 172       | 207       | 227       | 249       | 287       |

**Sursă:** date INS (INT1010)

Totodată structura întreprinderilor este predominantă de IMM-uri, în special de microîntreprinderi, depășind 89% din total atât la nivel național, cât și la nivel regional și județean.



**Figura nr. 53 – Structura întreprinderilor active după numărul de angajați, la nivel județean, regional și național, 2019**



**Sursă:** Prelucrarea consultantului, date INS (INT1010)

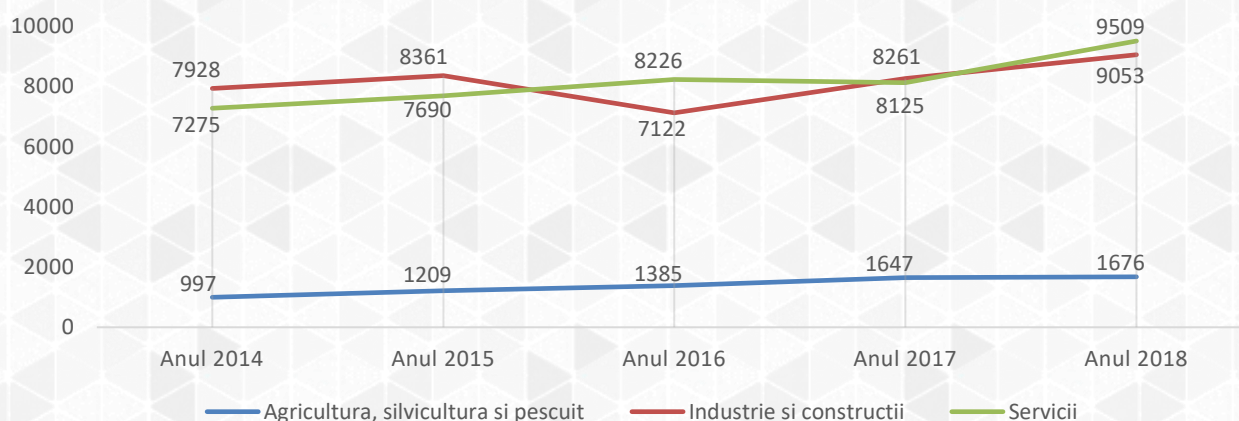
### **Evoluția cifrei de afaceri și a profitabilității în ultimii 5 ani financiari**

În ultimii ani, mediul de afaceri din județul Buzău a fost compus în cea mai mare parte din întreprinderi active în domeniul „Comerțului cu ridicata și cu amănuntul; repararea autovehiculelor și motocicletelor”, reprezentând peste 35% din întreprinderile care au sediul în județ.

Din punctul de vedere al cifrei de afaceri generate în anul 2018, tot întreprinderile active în domeniul „Comerțului cu ridicata și cu amănuntul; repararea autovehiculelor și motocicletelor” au generat cea mai mare parte a cifrei de afaceri (38,03%), urmate de întreprinderile din „Industria prelucrătoare” (31,93%).

Per ansamblu, „Serviciile” au avut cel mai mare impact asupra cifrei de afaceri în 2018, în județul Buzău.

**Figura nr. 54 – Evoluția cifrei de afaceri generată de principalele sectoare economice din județul Buzău (mil. lei) în ultimii 5 ani**



**Sursă:** Prelucrarea consultantului, date INS (INT104D) și [www.listafirme.ro](http://www.listafirme.ro)

În perioada analizată, cifra de afaceri generată de sectorul „agricol” a crescut cu 68,10%, cea generată de sectorul „Serviciilor” a crescut cu 30,71%, iar cea a „Industriei și construcțiilor” a crescut cu 14,19%.

Din punctul de vedere al secțiunilor economice, s-a înregistrat o creștere a cifrei de afaceri în majoritatea domeniilor de activitate, cele mai semnificative fiind în domeniile „*Altor activități de servicii colective, sociale și personale*” (+182,76%), „*Producției și furnizării de energie electrică și termică, gaze, apă caldă și aer condiționat*” (+158,36%) și „*Hotelurilor și restaurantelor*” (+99,02%). La polul opus, cea mai redusă creștere în perioada 2014-2018 s-a înregistrat în domeniul „*Industriei prelucrătoare*” de doar 7,25%.

Domeniul în care s-a înregistrat o scădere a cifrei de afaceri în perioada 2014 - 2018 este cel al „*Industriei extractive*” (-3,21%).

Pentru a analiza **profitabilitatea și rentabilitatea** întreprinderilor din județul Buzău, au fost utilizate datele din situațiile financiare ale firmelor înregistrate în județ, fiind calculate două tipuri de indicatori pentru fiecare dintre sectoarele economiei, respectiv: marja profitului net (profit/cifra de afaceri) și profitul ce revine pe salariat.

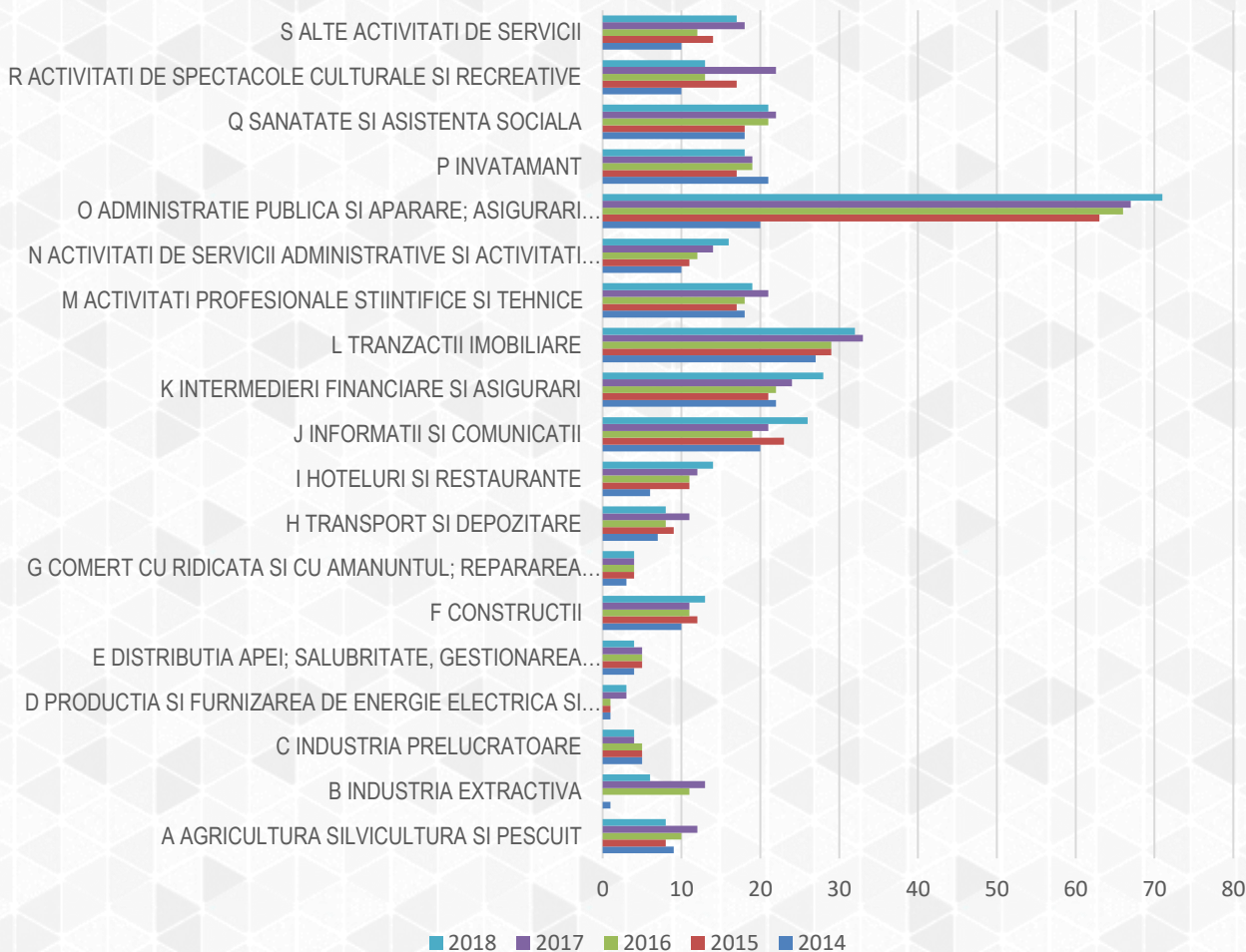
Rezultatele arată că există diferențe mari de **profitabilitate** a firmelor din diferitele sectoare în județul Buzău. Valori scăzute ale marjei profitului sunt înregistrate în domeniile: „*producția și furnizarea de energie electrică și termică, gaze, apă caldă și aer condiționat*”, „*industria prelucrătoare*”, „*distribuția apei; salubritate, gestionarea deșeurilor, activități de decontaminare*” și „*comerț cu ridicata și cu amănuntul; repararea autovehiculelor și motocicletelor*”. Valori relativ mari s-au înregistrat în domeniile „*administrație publică și apărare; asigurări sociale din sistemul public*” și „*tranzacțiilor imobiliare*”.

În ceea ce privește **rentabilitatea** firmelor, respectiv profitul ce revine pe salariat, cele mai scăzute valori se regăsesc în domeniile „*distribuția apei; salubritate, gestionarea deșeurilor, activități de decontaminare*” și „*învățământ*”, iar valori ridicate se înregistrează în domeniile „*administrație publică și apărare; asigurări sociale din sistemul public*” și „*producția și furnizarea de energie electrică și termică, gaze, apă caldă și aer condiționat*”.

Analizând evoluția profitabilității în perioada 2014-2018, o creștere semnificativă s-a înregistrat în „*industria extractivă*” și în sectorul „*administrației publice și apărare; asigurări sociale din sistemul public*”. În ceea ce privește evoluția negativă în perioada analizată, se remarcă „*industria prelucrătoare*”, „*învățământul*” și „*agricultura, silvicultura și pescuitul*”.

**Figura nr. 55** – Evoluția marjei profitului (%) în ultimii 5 ani





Sursă: Prelucrarea consultantului, [www.listafirme.ro](http://www.listafirme.ro)

### **Analiză comparativă a vieții economice din zona urbană și rurală**

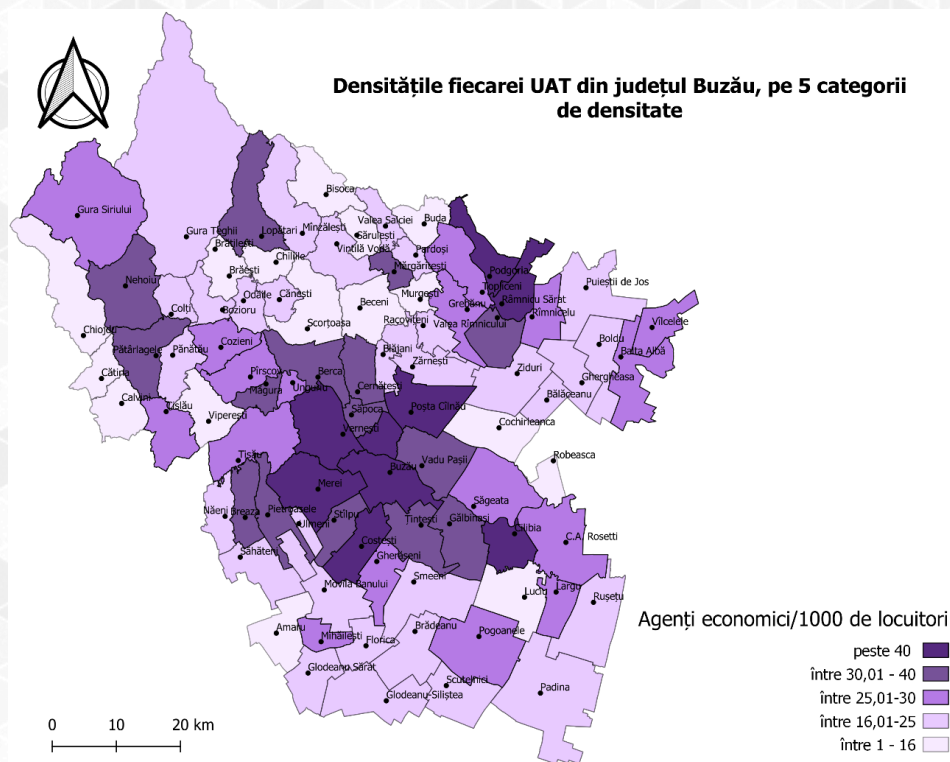
În ceea ce privește **dispunerea mediului de afaceri în profil teritorial**, cea mai mare parte a agenților economici sunt localizați în mediul urban (75,95%), în special în Municipiile Buzău și Râmnicu Sărat.

În mediul rural, zonele cele mai populate din punctul de vedere al mediului de afaceri se înregistrează în comunele Mărăcineni și Vernești, comune care găzduiesc peste 150 de societăți comerciale fiecare.

Din punctul de vedere al cifrei de afaceri cumulate, localitățile care se remarcă sunt Municipiile Buzău și Râmnicu Sărat, care împreună obțin 83% din cifra de afaceri de la nivel județean. La nivel rural, comuna Mărăcineni concentrează cea mai mare cifra de afaceri, urmată de comuna Vadu Pașii.

Cartograma de mai jos ilustrează **profilul antreprenorial al locuitorilor** (densitatea numărului de firme la 1.000 locuitori), care este concentrat în centrul județului, unde se evidențiază un efect de aglomerare. Cea mai mică densitate a numărului de firme la 1.000 locuitori se identifică în nordul județului iar o concentrare mai mare se află în orașe și în apropierea acestora.

**Figura nr. 56** – Densitatea IMM-urilor în județul Buzău (agenți economici/1.000 loc), 2020



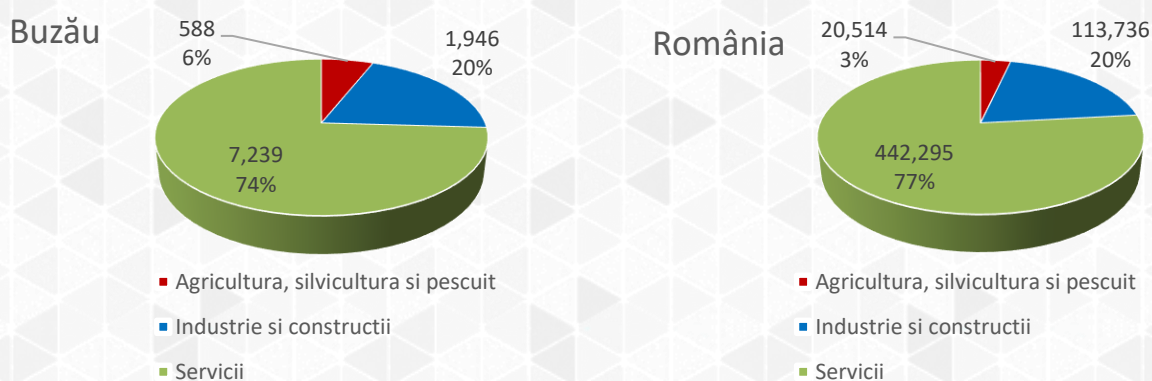
**Sursă:** Prelucrarea consultantului, date INS (POP107D) și date ORC Buzău (adresa nr. 34673/30.10.2020)

## 5.2 Situația sectoarelor economice

### Situația sectoarelor economice din județ (industria, agricultura, servicii etc)

Mediul de afaceri la nivelul județului este dominat de *servicii*, cu o pondere de 74,07%, valoare apropiată de cea înregistrată la nivel național unde ponderea este de 77%. În ceea ce privește industria și construcțiile, ponderea este de 20% din totalul întreprinderilor, atât la nivel județean, cât și la nivel național. *Sectorul agricol* la nivel județean reprezintă 6% din numărul de întreprinderi, față de 3% la nivel național.

**Figura nr. 57 – Structura mediului de afaceri din punctul de vedere al numărului de întreprinderi, 2018**



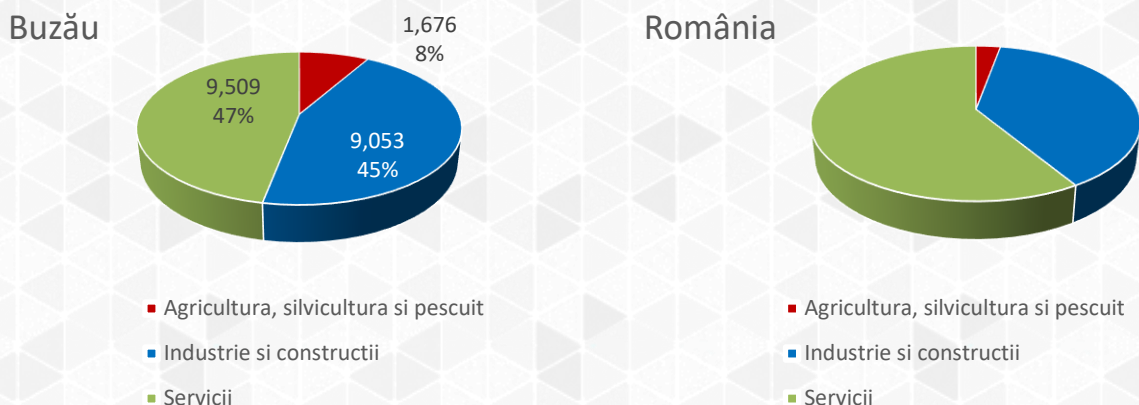
**Sursă:** Prelucrarea consultantului, date INS (INT1010)

Din totalul de întreprinderi la nivel județean, 90,01% sunt microîntreprinderi, iar procentul cel mai mic este deținut de întreprinderile mari, de doar 0,28%.



În ceea ce privește structura cifrei de afaceri, se remarcă faptul că întreprinderile din servicii au o pondere mai redusă în județul Buzău decât la nivel național, însă se remarcă o pondere mai semnificativă în sectorul industriei și a construcțiilor de 45%, față de cel național de 38%. Nivelul cifrei de afaceri generate de sectorul agricol din județ este ușor mai crescut decât cel la nivel național.

**Figura nr. 58** – Structura mediului de afaceri din punctul de vedere al cifrei de afaceri, 2018



**Sursă:** Prelucrarea consultantului, date INS (INT104D) și [www.listafirme.ro](http://www.listafirme.ro)

Domeniile economice cele mai performante în județul Buzău sunt reprezentate de *comerț cu ridicata și amănuntul, repararea autovehiculelor și motocicletelor* (38,03%) și *industria prelucrătoare* (31,93% din total Cifră de afaceri).

Din punctul de vedere al numărului mediu de angajați, se remarcă tot *industria prelucrătoare* (23.174 persoane) și *comerțul cu ridicata și amănuntul, repararea autovehiculelor și motocicletelor* (14.405 persoane) la nivelul anului 2018.

De asemenea, *industria prelucrătoare* a avut și cele mai multe investiții brute, de 373 milioane lei prețuri curente. La polul opus, s-a aflat sectorul învățământului cu 1 milion lei investiții brute.

### **Domeniile de specializare inteligentă ale Regiunii Sud-Est**

Conform Monitorului Regional al Inovării dezvoltat la nivelul Comisiei Europene, calificativul primit de Regiunea Sud-Est, în anul 2019, este „**Inovator – Modest**” (cu indicele de 0.107)<sup>48</sup>. Pentru a deveni mai inovatoare, în *Strategia Regională de Specializare Inteligentă a Regiunii Sud-Est 2021-2027*, au fost identificate **6 domenii de specializare inteligentă ale regiunii**:

**Tabel nr. 19** – Domeniile de specializare inteligentă pentru Regiunea Sud Est

| <b>Pilon I – Inovare în industrii tradiționale</b>  |   |
|---|---|
| <b>Inginerie și transport naval</b>   | <b>Industria confecțiilor</b>   |
| <ul style="list-style-type: none"> <li>dezvoltarea navelor cu propulsie prietenoasă mediului pentru transportul fluvial de containere/tiruri,</li> <li>dezvoltarea de soluții pentru rezolvarea problemelor de hidrodinamică în transportul naval,</li> <li>digitalizarea fluxurilor informaționale din comunitatea portuară și integrarea acestora pe coridorul Rin-Dunăre,</li> <li>implementarea tehnologiilor VR,</li> <li>implementarea tehnologiilor inovative în monitorizare terestră și determinări batimetrice în zonele portuare pentru controlul</li> </ul> | <ul style="list-style-type: none"> <li>competențe digitale în domeniul textile-îmbrăcăminte,</li> <li>valorificarea superioară a deșeurilor rezultate din activitatea de producție, dezvoltarea unor tehnologii avansate pentru îmbrăcăminte</li> </ul> |

<sup>48</sup> Sursă: <https://ec.europa.eu/growth/tools-databases/regional-innovation-monitor/base-profile/south-east-0>

| și reducerea colmatării infrastructurii de acostare în porturile Dunării maritime,<br>• soluții pentru conversia propulsiilor convenționale în conversii de propulsie hibride privind navele tehnice maritime și fluviale etc   | inovativă, dezvoltarea de textile inteligente și dezvoltarea de textile tehnice etc.   |  |
|---|--|--|
| <b>Pilon II – Dezvoltare sustenabilă prin inovare</b>   |  |  |
| <b>Agro-alimentar și biotehnologii</b>  | <b>Acvacultură și Pescuit</b>  | <b>Turism</b>  |
| <ul style="list-style-type: none"> <li>instrumente, procese și asistenți robotici inteligenți pentru susținerea agriculturii tradiționale,</li> <li>stație pilot pentru dezvoltarea unor biotehnologii inovative de valorificare a bioresurselor reziduale din zona Mării Negre și a biomasei secundare viti-vinicole în vederea obținerii de produse complexe cu potențial biostimulator - bioregenerator nutrienți pentru plante, amelioratori naturali pentru soluri și suplimente alimentare pentru sectorul veterinar,</li> <li>valorificare subproduse din viticultură și vinificație (Biomasa lemnoasă-coarde, tescovina, ciorchini, drojdie), utilizarea biocompusilor din deșeuri vegetale în formularea unor alimente funcționale etc.</li> </ul> | <ul style="list-style-type: none"> <li>biologia, conservarea, reproducerea artificială a resurselor acvatice vii,</li> <li>cercetare în biologie moleculară pentru succesul reproducerii speciilor periclitate de pești,</li> <li>selecția și ameliorarea unor linii genetice de sturioni pentru producția de carne și caviar în condițiile creșterii în sisteme recirculante de acvacultură etc.</li> </ul> | <ul style="list-style-type: none"> <li>dezvoltarea unui concept de turism care să îmbine sănătatea cu agrementul, având la bază stilul de viață sănătos (terapii alternative, hrană sănătoasă, mișcare),</li> <li>turism pe bicicletă,</li> <li>dezvoltarea stațiilor balneo-climaterice,</li> <li>slow-turism și slow-food, turism istoric cu tehnologii de realitate virtuală</li> </ul> |
| <b>Pilon III: Societate și economie regională smart prin transformare digitală</b>  |  |  |
| <b>TIC - Tehnologia Informației și Comunicării</b>  |  |  |
| <ul style="list-style-type: none"> <li>sprijinirea evoluției digitale în educație (cercetare și inovare în TIC, creșterea nivelului de alfabetizare digitală),</li> <li>stimularea firmelor de outsourcing pentru crearea de proprietate intelectuală,</li> <li>dezvoltarea centrelor de inovare digitală,</li> <li>dezvoltare de software de gestiune al documentelor folosind algoritmi de AI,</li> <li>furnizarea de sprijin pentru diferite aplicații în educație, sănătate, securitate și agricultură,</li> <li>consultanță și sprijin oferit noilor companii inovative și oferirea de soluții adaptate la realitatea românească, extinderea Parcului de Tehnologie a Informației Galați</li> </ul>  |  |  |

Sursa: Strategia Regională de Specializare Inteligentă a Regiunii Sud-Est 2021-2027

### 5.2.1 Agricultură, silvicultură

Conform INS, **fondul funciar** "este constituit din terenurile de orice fel, indiferent de destinație, de titlul pe baza căruia sunt deținute sau de domeniul (public, privat, cooperatist, obștesc etc.) din care fac parte".

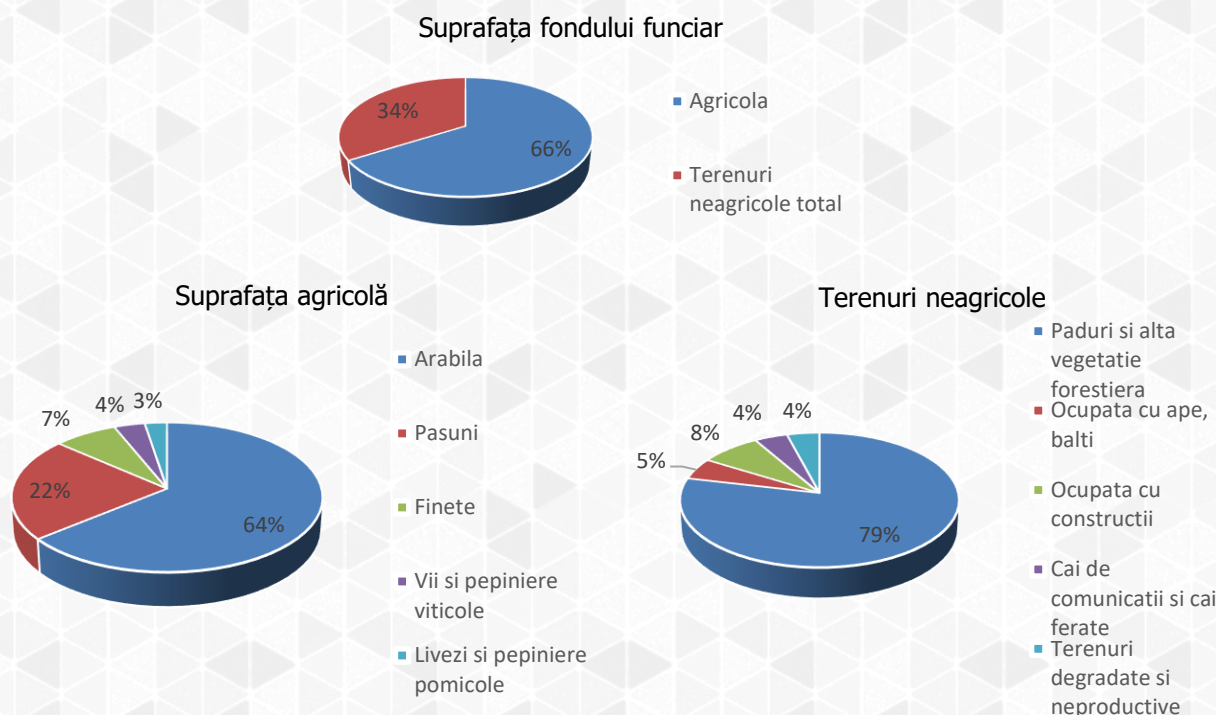
În județul Buzău, **fondul funciar** era format la sfârșitul anului 2014 din **610.255 ha**, din care 65,93% era teren agricol.

**Terenul agricol** județean este predominant de **teren arabil** (64,05% din terenul agricol existent) și de **pășuni** (22,38% din terenul agricol).

**Terenul neagricol** din județ este ocupat în cea mai mare parte de **păduri și altă vegetație forestiera** (78,61% din terenul neagricol existent) și de **construcții** (7,87%).



**Figura nr. 59** – Structura suprafeței fondului funciar, după modul de folosință, 2014<sup>49</sup>



**Sursă:** Prelucrarea consultantului, date INS (AGR101A)

Agricultura județeană se caracterizează printr-o preponderență a **sectorului vegetal** (65,20%), orientat cu precădere spre cultura cerealelor, a plantelor uleioase și a plantelor de nutreț, după cum urmează:

**Tabel nr. 20** – Suprafețe cultivate cu principalele culturi, 2019

| Tip cultură                                | Suprafața cultivată (ha) | % utilizare suprafața cultivată |
|--|--------------------------|---------------------------------|
| <b>Cereale pentru boabe, din care:</b>     | <b>175.633</b>           | <b>67,72%</b>                   |
| <i>Grau si secara</i>                      | <i>56.043</i>            | <i>21,61%</i>                   |
| <i>Orz si orzoaica</i>                     | <i>10.449</i>            | <i>4,03%</i>                    |
| <i>Porumb boabe</i>                        | <i>106.283</i>           | <i>40,98%</i>                   |
| <i>Sorg</i>                                | <i>96</i>                | <i>0,04%</i>                    |
| <b>Leguminoase pentru boabe, din care:</b> | <b>2.452</b>             | <b>0,95%</b>                    |
| <i>Mazare boabe</i>                        | <i>2.119</i>             | <i>0,82%</i>                    |
| <b>Plante uleioase, din care:</b>          | <b>58.684</b>            | <b>22,63%</b>                   |
| <i>Floarea soarelui</i>                    | <i>44.916</i>            | <i>17,32%</i>                   |
| <i>Rapita</i>                              | <i>12.074</i>            | <i>4,66%</i>                    |
| <i>Soia boabe</i>                          | <i>1.556</i>             | <i>0,60%</i>                    |
| <b>Legume de câmp și solarii</b>           | <b>4.077</b>             | <b>1,57%</b>                    |
| <b>Plante de nutreț</b>                    | <b>16.995</b>            | <b>6,55%</b>                    |
| <b>Altele</b>                              | <b>1.501</b>             | <b>0,58%</b>                    |
| <b>TOTAL suprafață cultivată</b>           | <b>259.342</b>           | <b>100,00%</b>                  |

**Sursă:** Prelucrarea consultantului, date INS (AGR108A)

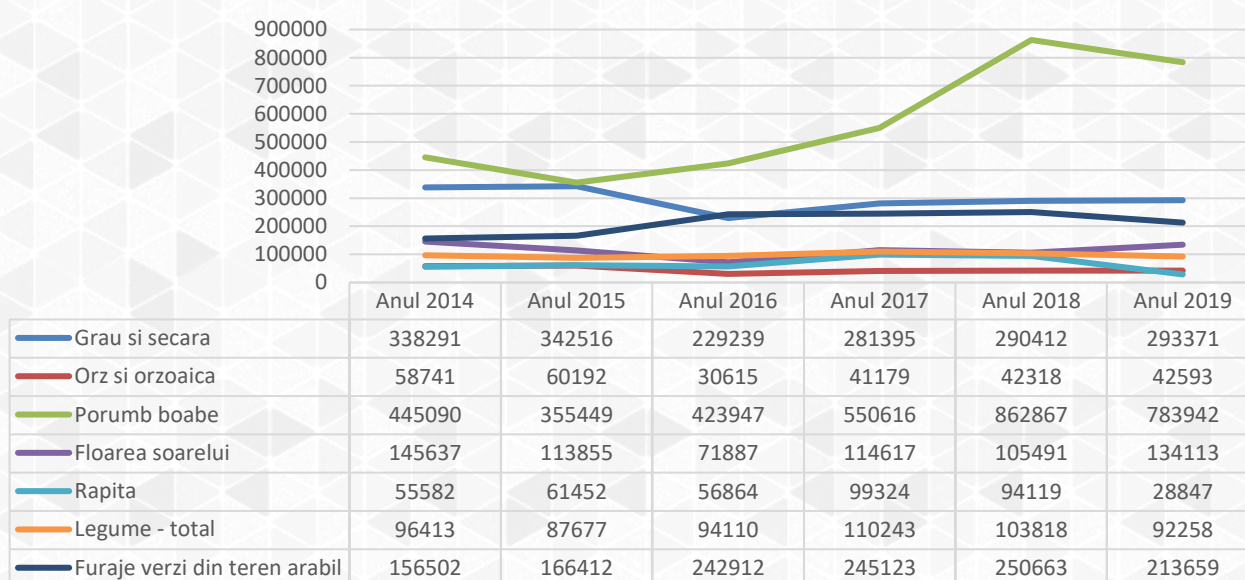
<sup>49</sup> Notă: Până la finalizarea activității de cadastrare a țării de către ANCP, datele privind suprafața agricolă vor rămâne blocate la nivelul anului 2014

În ceea ce privește **producțiile agricole vegetale** obținute, se observă următoarele:

- Producțiile obținute la cereale pentru boabe, plasează județul Buzău pe locul 11 la nivelul țării;
- Producția de grâu și secară a fost de 293,4 mii tone, mai mare cu 1,02% decât în anul 2018 și cu 13,28% mai mică decât anul 2014;
- În anul 2019 s-a obținut o producție de porumb boabe de 783,9 mii tone, mai mică față de anul 2017 cu 9,15% și mai mare cu 76,13% decât în anul 2014;
- La floarea soarelui, producția realizată a fost de 134,1 mii tone, mai mare cu 27,13% decât în anul 2018 și cu 7,91% mai mică decât anul 2014;
- Producția de rapiță a fost de 28,9 mii tone, în scădere față de anul 2018, iar producția de orz și orzoaică de 42,6 mii tone.

Județul Buzău a dat 4,5% din producția de porumb boabe a țării în anul 2019, 3,76% din producția de floarea soarelui și 2,84% din producția de grâu și secară.

**Figura nr. 60 – Evoluția producției principalelor culturi agricole**



**Sursă:** Prelucrarea consultantului, date INS (AGR109A)

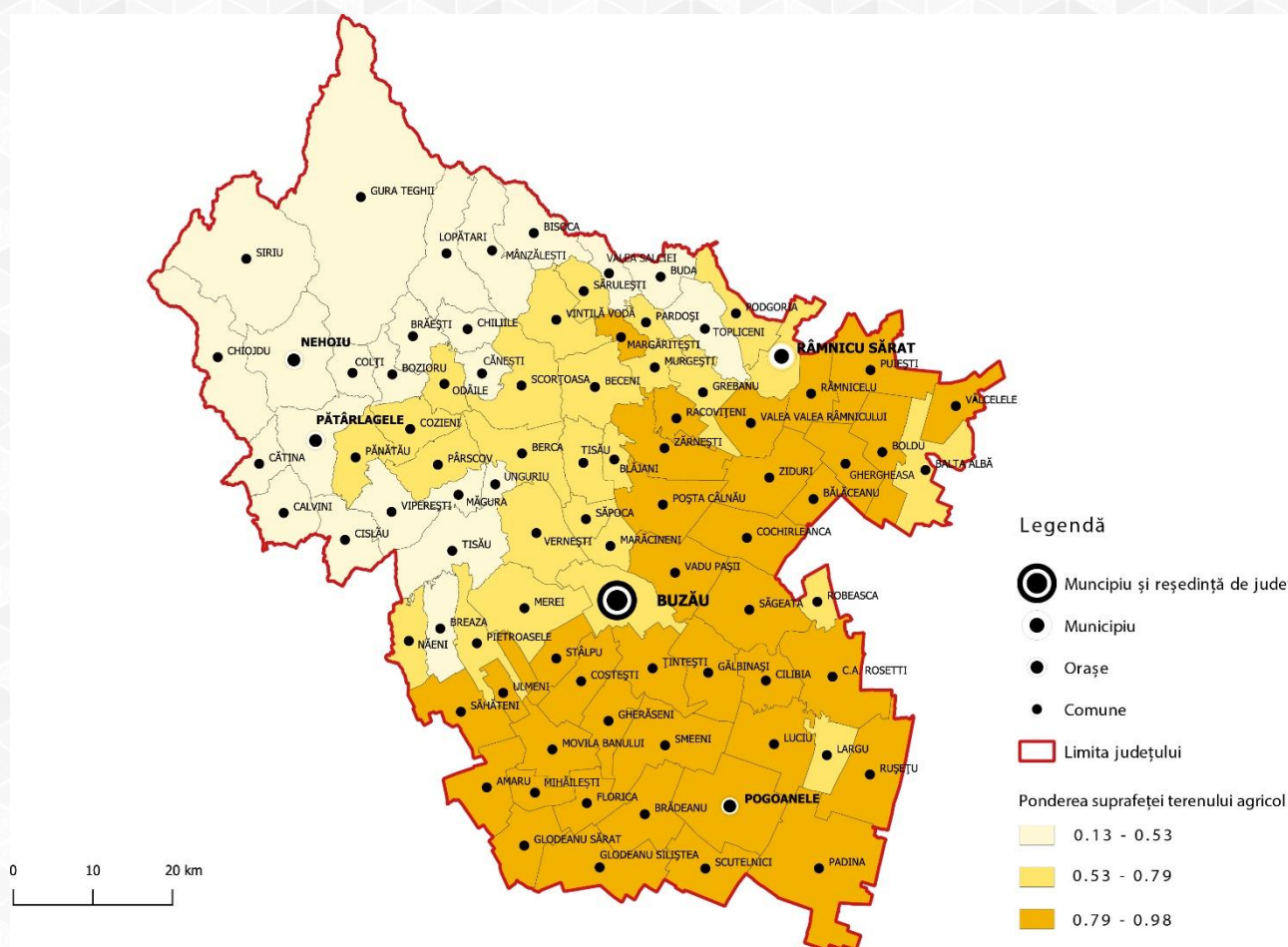
Localitățile din județul Buzău care au cea mai mare pondere a suprafeței arabile din totalul suprafeței fondului funciar sunt: Florica (97,48%), Padina (96,30%), Scutelnici (95,58%), Cochirleanca (95,37%), Ziduri (95,32%), Smeeni (95,22%), Valea Râmnicului (95,14%) și Bălăceanu (95,08%).

La polul opus se află următoarele localități: Siriu (13,21%), Gura Teghii (14,94%) și Tisău (19,83%).

**Figura nr. 61 – Ponderea suprafețelor arabile în total suprafață fond funciar, 2014<sup>50</sup>**

<sup>50</sup> Notă: Până la finalizarea activității de cadastrare a țării de către ANCPI, datele privind suprafața agricolă vor rămâne blocate la nivelul anului 2014





Sursă: Prelucrarea consultantului, date INS (AGR101B)

**Retrocedarea și redistribuirea suprafețelor de teren agricol și forestier** a început în România în anul 1991, desfășurându-se în mai multe etape succesive. Ca urmare, până în anul 2005, 95,6% din suprafața agricolă a țării și circa 33% din cea împădurită au fost retrocedate foștilor proprietari sau moștenitorilor legali ai acestora. Având în vedere că titlurile de proprietate au fost emise fără o verificare corespunzătoare a terenurilor din punct de vedere cadastral și fără înscriere în Cartea funciară, acestea au făcut obiectul multor litigii și dispute.

Până în anul 2010, aproape toată suprafața agricolă și peste o treime din fondul forestier au fost privatizate.

În 2014, terenurile aflate în proprietatea publică a statului în județul Buzău au avut o pondere de 20,11% din suprafața totală a județului și doar 3,1% din suprafața totală arabilă (7.985 ha).

Suprafața agricolă privată din județul Buzău este de 96,76% din suprafața totală agricolă, fiind apropiată de media națională de 93,64%.

În zona colinară predomină **plantațiile de vii**, cunoscute mai ales prin podgoriile Dealu Mare. Pe văile Buzăului, Slănicului și Râmnicului, se întâlnesc numeroase plantații de meri, pruni, vișini, caiși, etc.

**Producția totală de struguri** în județul Buzău a fost de 86,5 mii tone în anul 2019 dintr-o suprafață totală de 13.781 ha, din care 94,53% au fost struguri de vin. Producția a înregistrat o scădere de 12,49% față de anul 2018, însă a fost în creștere cu 26,94% față de anul 2014. Producția de struguri din județul Buzău a reprezentat 8,85% din producția la nivel național, fiind pe locul 2 la nivel național, după județul Vrancea.

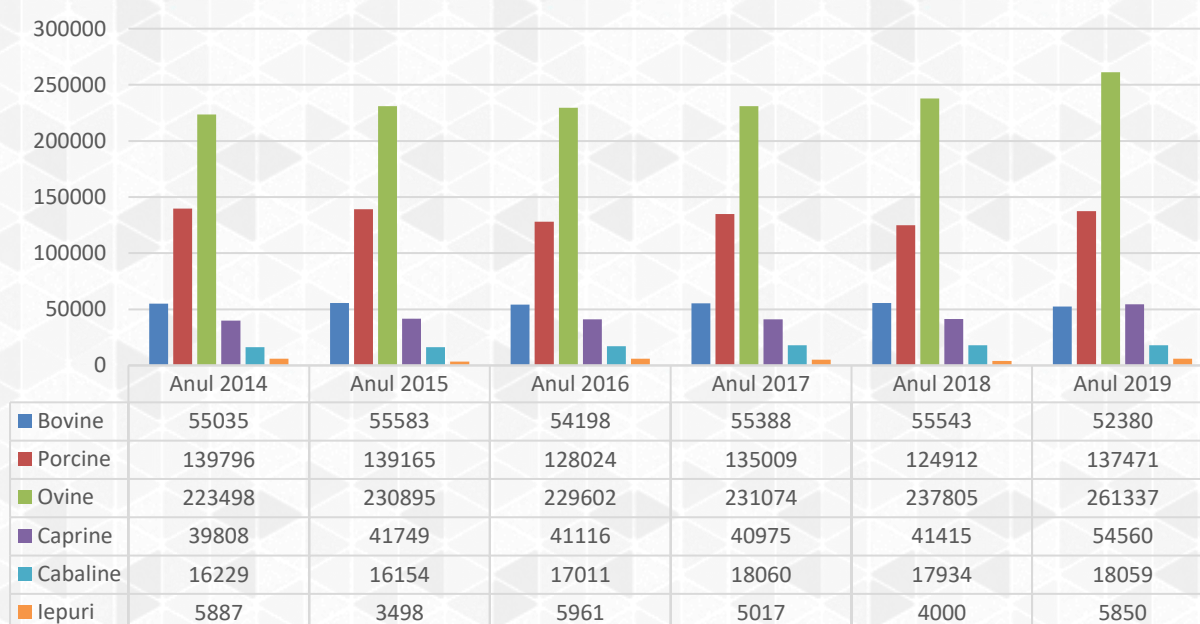
**Producția de fructe** în județul Buzău a fost de 68.450 tone în anul 2019, aflate în procent de 99,7% în proprietate privată. Producția a înregistrat o scădere de 6,96% față de 2018, însă a fost în creștere cu 13,74% față de anul 2014. Fructele predominante au fost prunele (61,61%) și merele (22,56%).

În anul 2019, în **sectorul pomicol** al județului Buzău au fost eliberate 8 autorizații de plantare pomi fructiferi, 4 autorizații de defrișare plantații pomicole și un număr de 20 autorizații de tăiere nuci răsleți.

În anul 2019, **efectivele de animale** erau de 52,4 mii capete bovine, 137,5 mii capete porcine, 261,3 mii capete ovine, 54,6 mii capete caprine, 18,1 mii capete cabaline, 5.810,4 mii capete păsări, 93,7 familii albine și 5,9 mii iepuri.

Comparativ cu situația din 2014, efectivele de animale au înregistrat creșteri la speciile: ovine, caprine, cabaline, păsări și albine și scăderi la speciile: bovine, porcine și iepuri.

**Figura nr. 62 – Evoluția efectivelor de animale în perioada 2014-2019**



**Sursă:** Prelucrarea consultantului, date INS (AGR201A)

În vederea creșterii numerice a efectivelor de animale și a realizării nivelurilor prognozate pentru fiecare specie de interes economic, s-a acordat sprijinul tehnic necesar crescătorilor care au manifestat interes și inițiative, în direcția concentrării efectivelor ce se vor realiza, preponderent prin înființarea de noi ferme agricole comerciale, cu atragerea de fonduri europene.

În anul 2019, comparativ cu anul precedent, **producția agricolă animală** a înregistrat creșteri la greutatea în viu a animalelor destinate sacrificării pentru consum (38,64%) și producția de lână (1,17%) și scăderi la producția de lapte (1,24%) producția de ouă (12,11%) și producția de miere extrasă (15,77%).

**Suprafața fondului forestier** în județul Buzău s-a mărit în anul 2019 la 160,8 mii ha față de 160,1 mii ha în anul 2014. Din totalul suprafeței fondului forestier, 158 mii ha reprezintă suprafața pădurilor, în compoziția cărora predomină foioasele (110 mii ha).

În anul 2019 au fost executate **regenerări artificiale** pe 68 ha, în creștere față de anul anterior (63 ha), însă în scădere semnificativă față de anul 2014 (127 ha).



**Volumul de lemn recoltat** în județul Buzău este de 360,5 mii m<sup>3</sup>, din care 44,52% fag, 33,09% rășinoase și 10,82% diverse specii tari, 6,80% diverse specii moi și 4,77% stejar.

În 2020, **capacitatea de depozitare** la nivelul județului Buzău a fost de 969,5 mii tone, din care 442,2 mii tone în silozuri, județul având 241 spații de depozitare autorizate<sup>51</sup>.

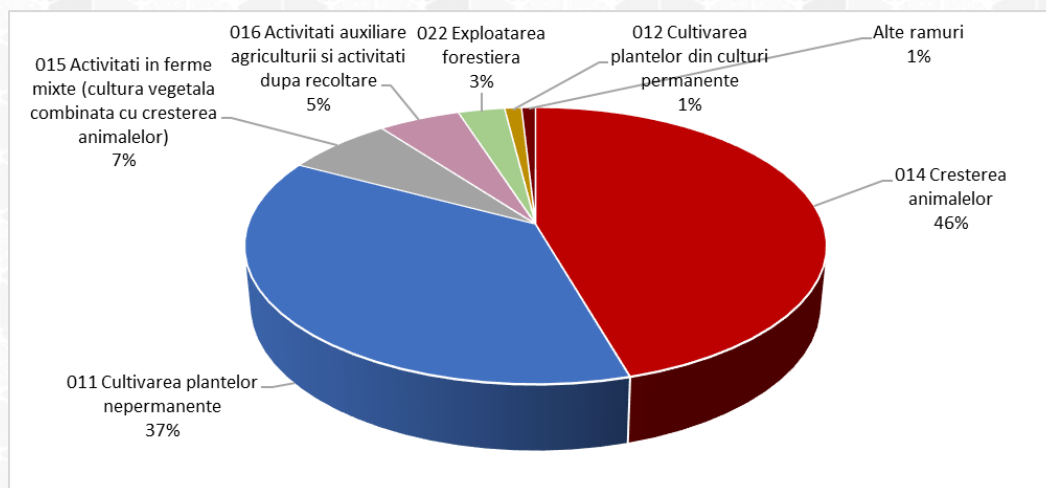
Conform Centralizatorului Grupurilor de Producători, publicat de MADR, în județul Buzău erau recunoscute și active în 2020 următoarele **grupuri de producători și organizații**:

- Agro Grup Smeeni SRL (cereale),
- Apicultorii Profesioniști Buzoieni Cooperativă Agricolă (miere de albine și produse apicole),
- Asociația Grupul de Producători Munteniasuin (carne de porcine),
- Apis Mellifera Albina Buzoiană Cooperativa Agricolă (miere de albine și produse apicole),
- Călmățui izvoare Cooperativa Agricolă (cereale, plante oleaginoase),
- Indac Agro Cooperativa Agricolă (cereale, plante oleaginoase),
- Carpathian Honey Land Cooperativa Agricolă (miere de albine și produse apicole),
- GMS Cereal Boldu Cooperativa Agricolă (cereale, plante oleaginoase).

Conform datelor furnizate de Direcția pentru Agricultură Județeană Buzău, până la sfârșitul anului 2019 au fost înscrși în **agricultura ecologică** un număr de 147 operatori economici, din care 132 producători, 7 procesatori, 7 comercianți și 1 importator.

Ramurile cu pondere semnificativă în realizarea **cifrei de afaceri** în domeniul de activitate "Agricultură, silvicultură și pescuit" au fost "*Creșterea animalelor*" (45,50%) și "*Cultivarea plantelor nepermanente*" (37,26%).

**Figura nr. 63** – Structura cifrei de afaceri din domeniul de activitate "Agricultură, silvicultură și pescuit", pe ramuri, 2019



**Sursă:** Prelucrarea consultantului, [www.listafirme.ro](http://www.listafirme.ro)

## 5.2.2 Industrie

În perioada 2014-2019, **industria județului Buzău** a înregistrat o evoluție oscilantă, datorată în principal **industrii prelucrătoare care deține o pondere covârșitoare** în totalul producției industriale. Cifra de afaceri înregistrată în industria județului a scăzut în anul 2016 cu 14,07% față de anul 2015, fiind urmată de o creștere continuă în perioada următoare.

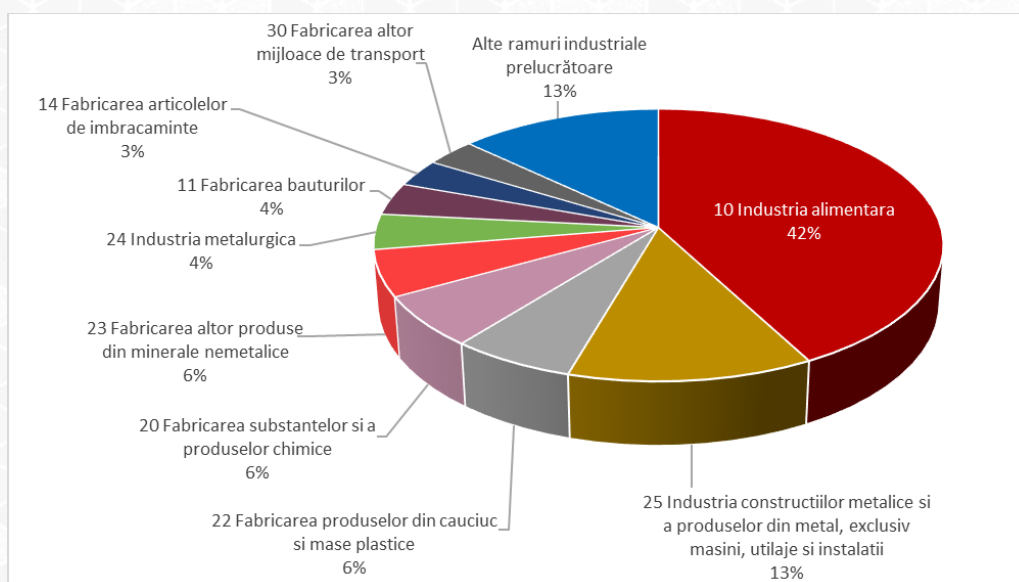
<sup>51</sup> Sursa: [www.madr.ro](http://www.madr.ro) - Situația centralizatoare a operatorilor economici care exploatează spații de depozitare autorizate

În perioada 2014-2019, ramurile **industrii prelucrătoare** care au crescut din punctul de vedere al **numărului de unități locale active** sunt: *alte activități industriale n.c.a.* (+60,87%), *fabricarea produselor textile* (+56%), *fabricarea altor mijloace de transport* (+33,33%), *repararea, întreținerea și instalarea mașinilor și echipamentelor* (+26,92%), *fabricarea produselor din cauciuc și mase plastice* (+23,33%), *tipărire și reproducerea pe suporti a înregistrărilor* (+20,83%), *fabricarea substanțelor și a produselor chimice* (+20%), *industria alimentară* (+14,43%), *fabricarea de mobilă* (+12,96%), *fabricarea de mașini, utilaje și echipamente n.c.a.* (+11,54%), *fabricarea hârtiei și a produselor din hârtie* (+9,09%), *industria metalurgică* (+6,67%).

În 2019, cele mai multe unități locale din industria prelucrătoare erau active în domeniile "*industria alimentară*" (230 unități), "*fabricarea articolelor de îmbrăcăminte*" (162 unități) și "*industria construcțiilor metalice și a produselor din metal, exclusiv mașini, utilaje și instalații*" (133 unități).

**Ramurile cu pondere semnificativă în realizarea cifrei de afaceri a producției industriale prelucrătoare** au fost *industria alimentară* (42,18%), *industria construcțiilor metalice și a produselor din metal, exclusiv mașini, utilaje și instalații* (12,34%), *fabricarea produselor din cauciuc și mase plastice* (6,25%), *fabricarea substanțelor și a produselor chimice* (6,14%) și *fabricarea altor produse din minerale nemetalice* (5,50%).

**Figura nr. 64** – Structura cifrei de afaceri din industria prelucrătoare, pe ramuri, 2019



**Sursă:** Prelucrarea consultantului, [www.listafirme.ro](http://www.listafirme.ro)

**Industria prelucrătoare** cu domeniile reprezentative după cifra de afaceri obținută în anul 2019 în județul Buzău, este concentrată în Municipiile Buzău și Râmnicu Sărat:

- **CAEN 1041 - Fabricarea uleiurilor și grăsimilor:** Bunge Romania SRL (Buzău)
- **CAEN 1012 - Prelucrarea și conservarea cărnii de pasăre:** Aaylex Prod SA (Buzău)
- **CAEN 2060 - Fabricarea fibrelor sintetice și artificiale:** Greenfiber International SA (Buzău)
- **CAEN 2410 - Producția de metale feroase sub forme primare și de feroaliaje:** Hoeganaes Corporation Europe SA (Buzău)
- **CAEN 1106 - Fabricarea malțului:** Soufflet Malt Romania SA (Buzău)

### 5.2.3 Turism

#### **Potențialul turistic al cadrului natural**

Buzăul ocupă cea mai mare parte a bazinului hidrografic al râului cu același nume, cuprinzând în mod armonios **toate formele de relief**, acesta fiind dispus în trei trepte, care coboară de la nord-vest spre sud-est.



Localizarea geografică îi conferă județului Buzău o situație privilegiată din punctul de vedere al turismului. Având o diversitate peisagistică particulară datorită celor trei tipuri de relief existente (câmpie, deal și munte) și fiind așezat la întretăierea celor mai importante drumuri din zonă, fac din județul Buzău un punct de atracție important pe harta țării, însă insuficient exploatat.

**Patrimoniul turistic natural** este dominant prin componentele sale: Munții Buzăului (ca parte a Carpaților de Curbură), Dealurile Subcarpaților de Curbură și Câmpiile Buzăului și Râmnicului ca părți ale Bărăganului românesc.

**Munții Buzăului**, aflați în cea mai mare parte pe teritoriul județului cu același nume, sunt constituiți din 5 masive, din care **Masivul Penteleu** este cunoscut drept „Rege al Munților Buzăului”, fiind principala atracție montană a județului pentru turiștii dornici de aventură și explorare. De asemenea, **Masivul Siriu** oferă numeroase atracții (aici pot fi văzute și caprele negre), fiind o zonă montană foarte solicitată de turiști.

**Dealurile Subcarpaților de Curbură al Buzăului** este o zonă cu structura și relieful cele mai complexe din cadrul întregului ansamblu al Subcarpaților de Curbură, reprezentând o îmbinare de culmi deluroase cu depresiuni, bazinete și înșeuări, altitudinea culmilor variind între 400 și 800 metri.

**Zona de câmpie** s-a format numai în cuaternar și este alcătuită din pietrișuri, nisipuri și loessuri, având altitudini de 40-100m.

În județul Buzău se află **47 de peșteri** (forme ale endocarstului salin), dintre care majoritatea în platoul Meledic și aproximativ un sfert în bazinul Jgheabului. Dintre acestea se remarcă: Peștera „6S MELEDIC” și „Peștera cu 3 intrări”.

Din punct de vedere **hidrografic**, județul Buzău dispune de o rețea compusă din numeroase râuri, precum: Buzău, Râmnic, Slănic, Bâsca Chiojdului, Bâsca Rozilei și Bălăneasa. De asemenea, în județ se regăsesc numeroase lacuri naturale și de acumulare cu potențial turistic ridicat, precum Lacul Vulturilor, Lacul Sec, Lacul Negru, Lacul Roșu etc.

În ceea ce privește lacurile piscicole, acestea reprezintă importante atracții pentru pescari: lacul Puiеști (comuna Puiеști), lacul Mihăilești (comuna Mihăilești), lacul Luciu (com. Luciu), lacul Boldu (com. Boldu), lacul Ghergheasa (com. Ghergheasa), lacul Roșioru (com. Cochirleanca), lacul Costeiu (com. Robeasca), lacul Balta Văcăreasca (com. Gl. Siliștea), lacul Amaru (com. Amaru) și Balastiera Buzău – în apropiere de municipiul Buzău.

În județul Buzău se află și o cascadă (Cascada Prunca) de mici dimensiuni (5-6m cădere), dar care impresionează prin zona ascunsă în care este poziționată.

Județul deține și **resurse hidrominerale**, reprezentate prin acvifere preponderent clorosodice, dar și cu un conținut sulfuros. De prezența acestor acumulări sunt legate apariția izvoarelor și lacurilor sărate, precum și a nămolurilor terapeutice (întâlnite atât la Sărata Monteoru, dar și în alte areale din județ – la Siriu, la Balta Albă, la Fișici-Bozioru, la Lopătari și Cănești).

Valoarea turistică a izvoarelor este amplificată de prezența nămolurilor sapropelice cu proprietăți terapeutice, acestea constituind o altă resursă hidrominerală de mare valoare care pot fi contribui, singure sau în asociere cu apele minerale, la diversificarea ofertei terapeutice și să ofere astfel motivații suplimentare în atragerea turiștilor spre perimetrele unde au fost identificate.

Ca urmare a prezenței unor forme de relief variate, județul Buzău dispune de o **floră** și o diversitate peisagistică deosebită: de la pajști, brădet, făgete, până la extinse arii de silvostepă, la care se adaugă vegetația de luncă și cea hidrofilă. Din punct de vedere turistic, se impune pădurea, considerată cel mai complex ecosistem natural, structurat pe verticală, având o suprafață extinsă în zona montană.

Componenta **faunistică** se constituie ca și element cu rol în diversificarea și creșterea „cotei atractive a teritoriului județului Buzău, din punct de vedere științific, estetic, respectiv sportiv-turistic (fauna valorificabilă cinegetic și piscicol).

Fauna de interes cinegetic prezintă în județul Buzău grupează cu precădere:

- specii faunistice terestre: urs carpatin; cerb carpatin; căprior; mistrețul (populează pădurile de foioase și chiar cele de rășinoase), iepuri, veverițe etc., acestora adăugându-li-se specii ale vânatului răpitor: râși, lupi, vulpi, dihori etc.;
- specii ornitologice: potârnichea, prepelița, fazanul ș.a.;
- specii acvatice de interes piscicol (diferite specii).

Pe teritoriul județului Buzău au fost identificate și declarate următoarele **rezervații naturale**:

- Vulcanii Noroioși de la Pâclele Mari
- Vulcanii Noroioși de la Pâclele Mici
- Pădurea cu tisă
- Balta Albă
- Dealul cu Lilieci Cernătești
- Platoul Meledic
- Pădurea Crivineni
- Balta Amara
- Pădurea Brădeanu
- Pădurea Lacurile – Bisoca

**Monumente ale naturii** de interes național aflate pe teritoriul județului Buzău sunt:

- Sarea lui Buzău
- Chihlimbarul de Buzău
- Piatra Albă "La Grunj"
- Blocurile de calcar de la Bădila
- Focul Viu - Lopătari

### **Potentialul turistic antropic**

Din punctul de vedere al provinciilor istorice, **Buzăul se află în Muntenia**, învecinându-se cu celelalte două mari provincii românești – Moldova și Transilvania, poziție geo-politică care a influențat de-a lungul timpului evoluția și dezvoltarea județului. Județul face legătura între arcul Carpaților și Câmpia Dunării.

De asemenea, teritoriul județului Buzău conservă vestigii care atestă existența omului în regiune din timpuri imemorabile, fiind descoperite **unelte și arme din oase sau pietre cioplite**, cât și obiecte ceramice din **Neolitic și Epoca Bronzului** aparținând Culturilor Boian, Gumești și Monteoru. Vestigiile din Epoca Bronzului au fost descoperite în regiunea de dealuri, care împreună cu ruinele câmpului roman de la Pietroasele și ale altor câteva așezări dacice stau mărturie a continuității vieții și civilizației pe acest teritoriu.

Pe Lista **Monumentelor Istorice** din județul Buzău sunt incluse 501 de situri arheologice, acoperind toate perioadele istorice - de la cea mai veche epocă a pietrei, paleoliticul, până la sfârșitul evului mediu. Cele mai cunoscute și cercetate situri arheologice sunt cele de la Pietroasele, Năeni, Cârlomănești (comuna Vernești), Pârscov, Gherăseni etc.

**Edificiile religioase** (biserici, catedrale, mănăstiri, schituri) sunt obiective turistice antropice reprezentative prin prisma importanței lor istorice și culturale deosebite și implicit a potențialului de atracție turistică înmagazinat. Totodată, ele reprezintă realizări tehnice și artistice remarcabile, care se impun prin dimensiuni, iconografie, colecții de obiecte religioase etc., dar și printr-un stil arhitectonic aparte, propriu etapei istorice în care au fost edificate. Trebuie menționate și Chilia lui Ambrozie și Crucea Manafului de la Breaza care fac o notă aparte între atracțiile turistice.

Printre bisericile de lemn existente amintim: Biserica „Nașterea Maicii Domnului” din Poiana Mărului, Biserica de lemn "Sf. Nicolae" din Văvălucile, Biserica de lemn "Adormirea Maicii Domnului" din



Ivănețu, Biserica de lemn "Intrarea în Biserică a Maicii Domnului" din Nucu, Biserica de lemn "Sf. Teodor Tiron" și „Sf. Nicolae” din Aluniș etc.

Printre bisericile de zid existente amintim: Biserica „Sf. Îngeri” din Buzău, Biserica „Sf. Împărați” din Mătești, Biserica „Adormirea Maicii Domnului” Râmnicu Sărat, Biserica „Sfântul Dumitru și Sfinții Împărați” din Stâlpu, Biserica „Buna Vestire” din Vernești, Biserica din satul Zvoranu, Biserica "Sf. Nicolae" din Draghiești, Biserica „Sf. Nicolae” din Bâscenii de Jos etc.

Una dintre cele mai noi biserici din județul Buzău este Biserica „Dintr-o Piatră”, ridicată lângă satul Vârf, comuna Năeni, chiar în apropierea vestigiilor arheologice. Aceasta a devenit într-un timp relativ scurt, un reper mai ales pentru turiști, nu numai pentru credincioși, fiind aflată la o altitudine de 600 de metri.

Printre schiturile și mănăstirile existente amintim: Mănăstirea Barbu, Cetatea – Complex monastic de la Bradu, Mănăstirea Cârnu, Schitul Nifon, Mănăstirea Găvanu etc.

Dintre obiectivele culturale cu funcții turistice mai pot fi menționate **muzeele, colecțiile de artă, bibliotecile și casele memoriale**, din care amintim: Muzeul Județean Buzău, Muzeul Municipal Râmnicu-Sărat, Muzeul „Timpul Omului” din Mânzălești, Muzeul „7 locuri de poveste” din Lopătari, Muzeul Bisericesc Eparhial, Tabăra de sculptură în aer liber de la Măgura, Tabăra de sculptură în piatră de la Năeni, Tabăra de sculptură în lemn de la Meledic, Casa Memorială "Vasile Voiculescu" de la Pârscov, Casa Memorială „Irineu Mihălcescu” de la Valea Viei, Biblioteca Județeană „Vasile Voiculescu” din Buzău, Biblioteca Municipală din Râmnicu Sărat etc.

De asemenea, în județul Buzău se remarcă și un număr important de monumente, statui și plăci comemorative care celebrează personalitățile și evenimentele de excepție - istorice, culturale, artistice, din care amintim: Monumentul (fântâna) lui Mihai Viteazu din satul Ciuta, comuna Măgura, Monumentul Eroilor din localitatea Siriu, Obeliscul din Parcul Crâng etc.

Ca și activități umane cu funcție turistică din județul Buzău, amintim:

- *Sectorul de agrement-divertisment*: Relevă o slabă dezvoltare și diversificare la scara județului, fiind reprezentat de doar câteva produse clasice destinate sezonului estival (ștranduri și piscine – în municipiul Buzău, în municipiul Râmnicu Sărat, în stațiunea Sărata Monteoru, în zona Popasul Merei, în zona Ulmeni, în zona Poiana Pinului).
- *Festivalurile și evenimentele culturale*: Festivalul de rock "Top T", din Buzău, Festivalul Național de Chitară Clasică, din Buzău, Festivalul Internațional de blues și jazz "BLUZĂU", Festivalul Național de Muzică Ușoară pentru Copii și Tineret "Mihaela Runceanu etc.
- *Târguri populare, sărbători, festivaluri și manifestări folclorice*: Târgul DRĂGAICA, Sărbătoarea Folclorică „Pe urme de baladă”, Sărbătoarea Folclorică „Târgul cucului” etc.



Figura nr. 65 – Harta turistică a județului Buzău



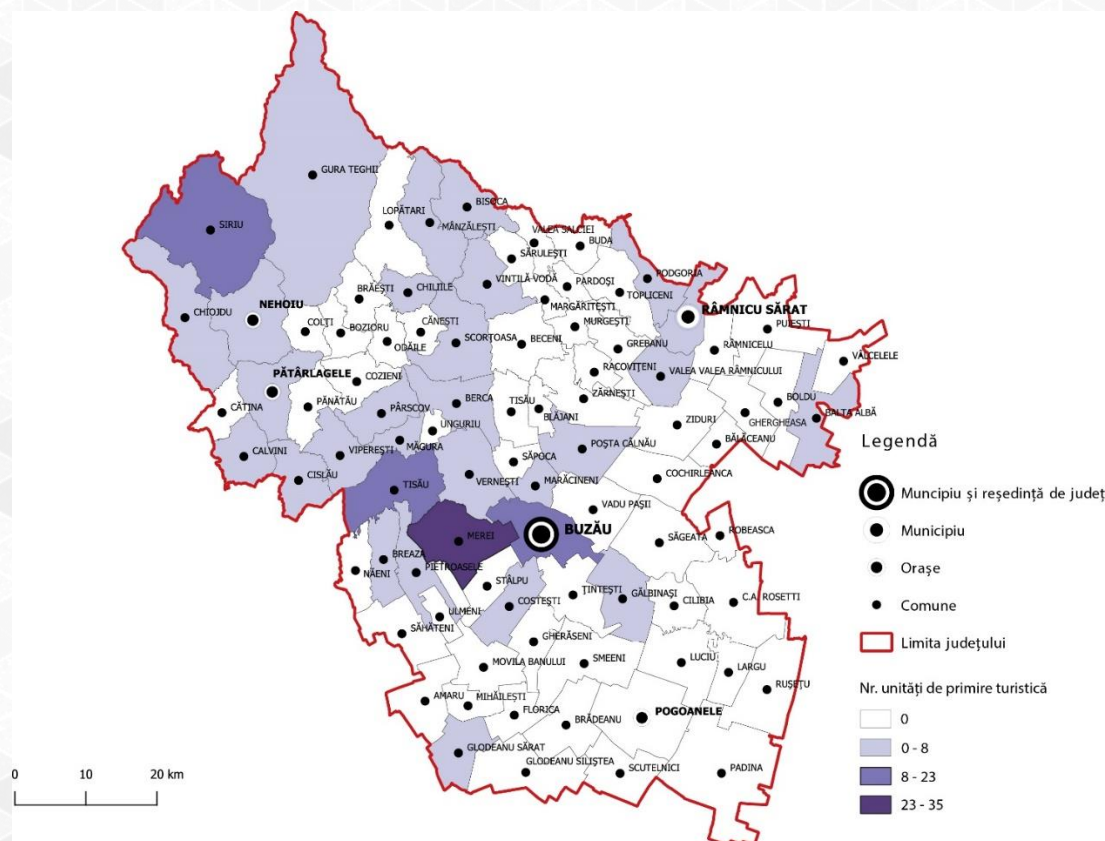
Sursă: [https://www.citbuzau.ro/harta\\_interactiva.php](https://www.citbuzau.ro/harta_interactiva.php)



În județul Buzău există **160 structuri de primire turistică cu funcțiuni de cazare, clasificate**, cu **3.949 locuri de cazare**. Din numărul total de locuri de cazare, 40,59% se regăsesc în 88 de pensiuni și vile turistice și agroturistice și 29,17% în 17 hoteluri.

După localitatea în care se află unitatea de cazare, în județul Buzău se regăsesc toate tipurile de structuri de primire turistică, având următoarea distribuție la nivel de județ:

**Figura nr. 66 – Acoperirea geografică a structurilor de primire turistică cu funcțiuni de cazare turistică la nivelul județului Buzău**



**Sursă:** Prelucrarea consultantului, "Structurile de primire turistice cu funcțiuni de cazare clasificate" - Ministerul Economiei, Energiei și Mediului de afaceri

Conform datelor INS, **capacitatea de cazare în funcțiune** în anul 2019 a fost de 1.291.966 locurile, în creștere cu 0,68% față de cea din anul anterior și cu 17,07% față de cea din anul 2014.

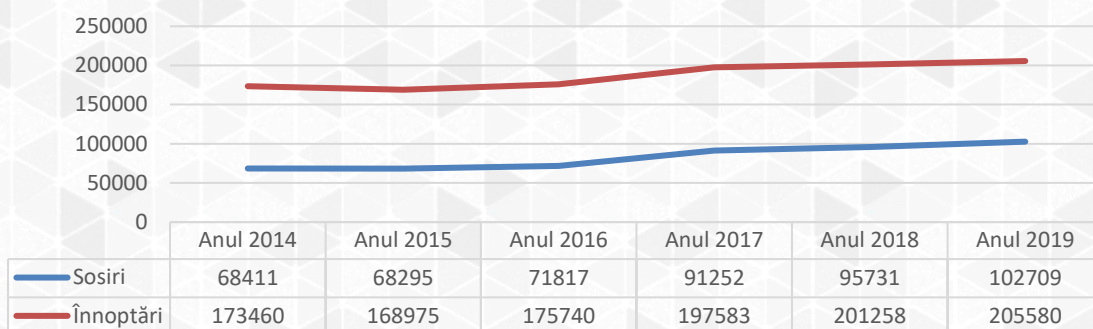
**Numărul de sosiri ale turiștilor** în structurile de primire turistică cu funcțiune de cazare a fost în anul 2019 de 102.709, din care doar 5,64% sosiri ale turiștilor străini. Comparativ cu anul 2014, numărul total de sosiri a crescut cu 50,14% iar sosirile turiștilor străini au avut o creștere de 18,14%.

În perioada 2014-2019 a crescut cererea pentru Bungalouri (407,98%), Pensiuni agroturistice (115,66%), Hosteluri (100%), Popasuri turistice (50%), Căsuțe turistice (41,67%), Moteluri (35,64%) și Hoteluri (32,97%) și a scăzut cea pentru cazarea în Vile turistice (13,83%) și Pensiuni turistice (1,91%).

**Numărul de înoptări** în structurile de primire turistică a fost în anul 2019 de 205.580, cu 2,15% mai mare față de anul anterior, înregistrând o creștere cu 18,52% mai mult față de anul 2014.

**Figura nr. 67 – Evoluția sosirilor și înoptărilor în structurile de primire turistică cu funcțiuni de cazare turistică în județul Buzău în perioada 2014-2019**

## Strategia de Dezvoltare Durabilă a județului Buzău pentru perioada 2021 - 2027



**Sursă:** Prelucrarea consultantului, date INS (TUR104B, TUR105D)

**Durata medie de ședere a turiștilor** este între 2 și 3 nopți, ceea ce indică mai degrabă un turism de weekend sau de business.

### **Studiu de caz: Localitatea Bisoca**

Bisoca este satul de reședință al comunei cu același nume din județul Buzău, Muntenia, România. Localitatea se află în nordul județului Buzău, la poalele munților Vrancei, în depresiunea Bisoca-Neculele.

În prezentul studiu de caz s-au analizat datele statistice din perioada 2014 – 2019, furnizate de Institutul Național de Statistică, fiind remarcată o creștere în localitatea Bisoca de 884,21% a numărului sosirilor de turiști în structurile de primire turistică.

Factorii care au dus la creșterea numărului sosirilor turiștilor în structurile de primire turistică sunt reprezentați de atracțiile turistice și de evenimentele specifice localității (Festivalul "Pe plaiuri Bisocene" - se desfășoară în prima duminică înainte de 15 august; Festivalul "Cânt și joc pe plai strabun" – are loc în fiecare an în preajma zilei de 1 Iunie, sau în prima duminică după această dată). Diversitatea culturală se poate observa în portul tradițional, zona Bisoca fiind bine cunoscută și în alte elemente precum: arhitectură tradițională, calendarul sărbătorilor de peste an și calendarul târgurilor, obiceiurile de naștere, nuntă, moarte, rețetele tradiționale, rânduiala vieții rurale, legendele și poveștile despre comori și boieri, crucile de hotar, fântânile, troițele și istorisirile despre puterile supranaturale ale unor locuri.

Atracțiile turistice ce se regăsesc în localitate și în apropierea localității sunt:

- Mănăstirea Poiana Mărului (1810);
- Mănăstirea Gavanu, secolul al XVII-lea;
- Rezervația de pin negru;
- 13 trasee pentru practicarea escaladei, toate pe spituri, cu lungimi cuprinse între 12m și 20m;
- 2 zone pentru practicarea bouldering-ului, grupări de bolovani: una în zona lacului pe muchia care se ridică pe partea dreaptă a acestuia, la aproximativ 10 minute de mers (aproximativ 15 bolovani, spectaculoși, mai ales cel numit Creierul), cealaltă grupare este în zona falezelor, unde sunt și traseele de escaladă;
- Campusul Sf. Sava de la Buzău.

Bisoca este parte a Geoparcului „Ținutul Buzăului”, teritoriu alcătuit din elemente de interes geologic, ecologic, arheologic, istoric și cultural, și care aspiră la titlul de Geoparc UNESCO. În anul 2007 a fost inițiat Programul „Geoparcul Ținutul Buzăului” de Universitatea din București, în parteneriat cu Consiliul Județean Buzău în vederea conservării, promovării și valorificării elementelor naturale deosebite din zonă, a valorilor de patrimoniu cultural și istoric, precum și pentru susținerea dezvoltării



sociale și economice a comunelor, bazându-se pe principiul dezvoltării durabile. Acum este recunoscută și pentru atelierele tradiționale (de realizat ii, podoabe tradiționale, împletit, croșetat, cusut, încondeiat ouă, opincărit, țesut) care au loc în cadrul comunității (conform site-ului [zestreabisoceana.ro](http://zestreabisoceana.ro)).

În localitatea Bisoca în perioada 2014 – 2019 a fost înregistrată 1 structură de primire turistică (1 pensiune agroturistică), cu un total de 28 spații de cazare. În perioada evaluată a existat o fluctuație a numărului de înnoptări. Cele mai multe înnoptări s-au înregistrat în anii 2016 (datorită alegerilor locale, cât și evenimentelor culturale ce se desfășoară în localitate), 2017 și 2019 (datorită evenimentelor culturale specifice localității).

Din punct de vedere economic, în localitatea Bisoca existau 21 agenți economici în anul 2019 care au generat o cifră de afaceri de 2,26 milioane lei, din care 45,22% a fost generată de societatea TRANS SPRINT EUGEN SRL care desfășoară activitate de transporturi rutiere de mărfuri.

Agricultura are o importanță însemnată: creșterea animalelor (bovine și ovine), pășuni și fânețe, livezi, păduri, dar o importanță însemnată o au și prelucrarea lemnului, mobilierului mic și a elementelor de tâmplărie pentru construcții.

Localitatea este activă din punct de vedere al derulării proiectelor de investiții, în ultimii ani fiind implementate proiecte precum reabilitarea drumurilor comunale și sătești (peste 240 km), extindere la rețelele existente de alimentare cu apă și realizarea de noi captări, reparații la Internatul școlar pentru redeschidere și reparații la Școala gimnazială „Gh. Munteanu Murgoci”, reparații la sediul primăriei, achiziționarea de utilaje ce s-au pus în folosul comunității, reabilitări și modernizări la trei cămine culturale sătești.

Dezvoltare localității Bisoca a dus la valorificarea potențialului turistic dat de patrimoniul existent prin dezvoltarea infrastructurii de turism (structuri de primire turistică și servicii adiacente) în paralel cu dezvoltarea infrastructurii edilitare care a susținut și dezvoltarea mediului de afaceri.

### 5.3 Activitatea de cercetare-dezvoltare și inovare

#### **Cheltuielile cu activitatea de cercetare-dezvoltare**

**Creșterea economică** se bazează pe trei componente principale: **acumularea de capital** (incluzând investițiile în imobile, echipamente și resurse umane), **creșterea numărului populației** și, implicit a **forței de muncă**, și **progresul tehnologic**.

Potrivit Organizației pentru Cooperare și Dezvoltare Economică, cheltuielile angajate în activitățile de cercetare-dezvoltare reprezintă un indicator al eforturilor unei țări în direcția impulsivării inovării. Cea mai importantă premisă a dezvoltării sectorului de cercetare-dezvoltare o constituie investițiile destinate diferitelor activități relevante.

**Cheltuielile totale din activitatea de cercetare-dezvoltare (C&D)** au fost de **5.065,33 milioane lei** în anul 2019 la **nivel național**, în creștere cu 98,20% față de anul 2014. Din totalul cheltuielilor, 57,8% provin din sectorul mediului de afaceri (2.927,69 mil. lei), urmat de sectorul guvernamental cu 31,79% din total.

Din totalul cheltuielilor din activitatea de cercetare-dezvoltare din sectorul întreprinderilor la nivel național (2.927,69 mil. lei), cele mai multe au fost din **activitatea de servicii** (64,79%), urmată de

**industria prelucrătoare** (33,54%). Celelalte sectoare de activitate au înregistrat cheltuieli de cercetare dezvoltare într-o pondere mai scăzută; astfel: agricultură, silvicultură și pescuit (0,54%), industrie extractivă (0,92%), producția și furnizarea de energie electrică și termică, gaze, apă caldă și aer condiționat (0,04%), construcții (0,15%) și distribuția apei, salubritate, gestionarea deșeurilor, activități de decontaminare (0,03%).

În **industria prelucrătoare**, ponderea cea mare în totalul cheltuielilor din activitatea de cercetare-dezvoltare, la nivel național, a fost reprezentată de activitatea de fabricare a autovehiculelor de transport rutier, a remorcilor și semiremorcilor (77,64%).

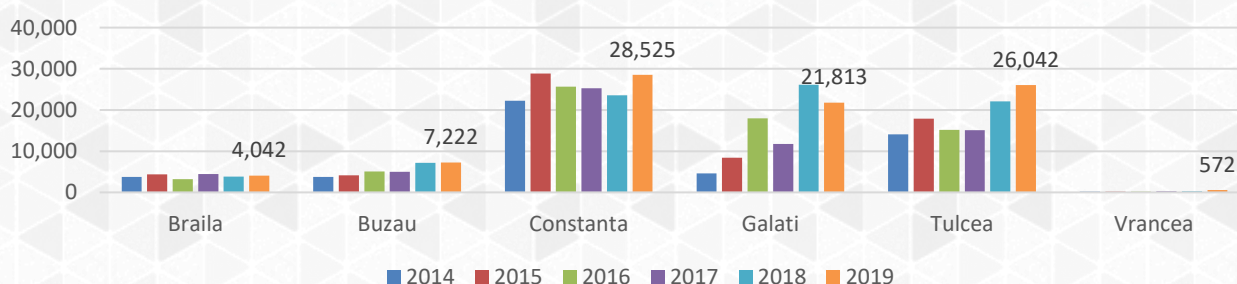
În **România**, în cadrul cheltuielilor totale din activitatea de cercetare-dezvoltare pe tipuri de programe de cercetare-dezvoltare, **conform NABS 2007**, predomină activitățile de promovare generală a cunoașterii, dar și sănătatea, agricultura și producția și tehnologia industrială.

În anul 2019, la nivel național, **Regiunea Sud-Est** ocupa **ultimul loc** în ceea ce privește **cheltuielile totale din activitatea de cercetare-dezvoltare** cu **88,22 mil. lei** (1,74% din total), în creștere cu 81,82% față de anul 2014. La polul opus se afla Regiunea București-Ilfov cu 61,96% din total (3.138,32 mil. lei).

Printre **principalele explicații** ale acestei situații se numără: numărul redus al instituțiilor al căror obiect principal este activitatea de cercetare – dezvoltare, numărul mic de cercetători și personal implicat în activități de cercetare, numărul redus al competițiilor pentru obținerea finanțării activităților de cercetare, interesul scăzut al firmelor din mediul de afaceri din regiune pentru activități de cercetare – dezvoltare.

Din analiza volumului **cheltuielilor totale din activitatea de cercetare-dezvoltare, pe județele Regiunii Sud-Est**, se poate observa că județele cu un volum mai mare al cheltuielilor sunt Constanța (32,34% din total regiune), Tulcea (29,52% din total regiune) și Galați (24,73% din total regiune). Județul Buzău, are un volum al cheltuielilor de 8,19% din total regiune, iar cele mai mici cheltuieli cu activitatea de cercetare-dezvoltare, sunt înregistrate de județul Vrancea, (0,65% din total regiune).

**Figura nr. 68 – Cheltuieli totale din activitatea de cercetare-dezvoltare, pe județe din Regiunea Sud-Est, 2014 – 2019 (mii lei)**

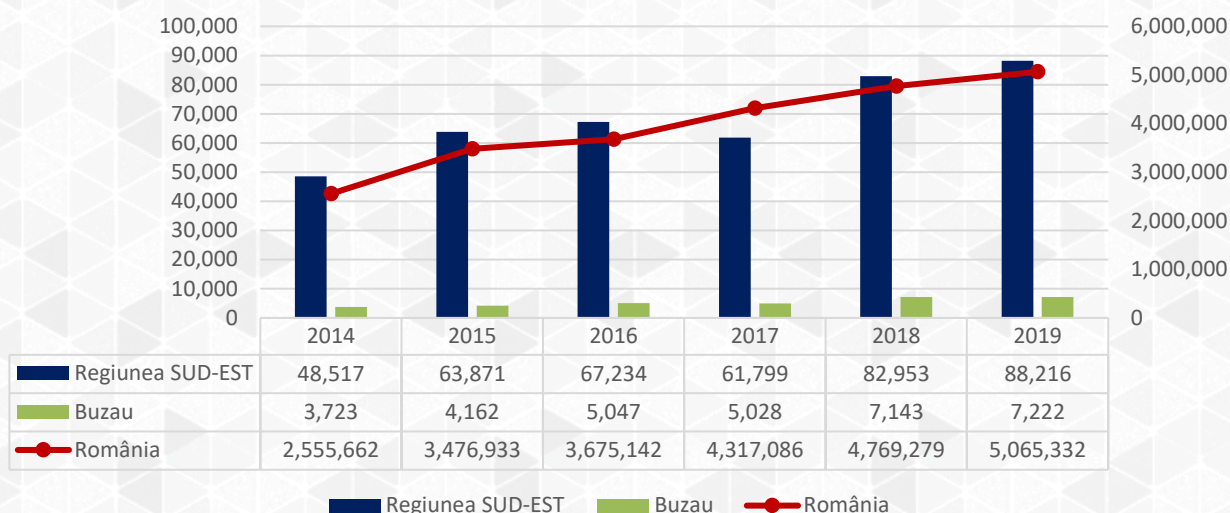


**Sursă:** Prelucrarea consultantului, date INS (CDP104B)

**Județul Buzău** ocupă **locul 25 la nivel național și locul 4 la nivel regional** din punctul de vedere al cheltuielilor totale din activitatea de cercetare-dezvoltare. În județ, comparativ cu anul 2014, cheltuielile cu această activitate au crescut semnificativ, de la 3,72 mil. lei în anul 2014 la 7,22 mil. lei în anul 2019, însă comparativ cu anul 2018, acestea au crescut doar cu 1,11%.



**Figura nr. 69** – Evoluția cheltuielilor totale din activitatea de cercetare-dezvoltare la nivel județean, regional și național (mii lei), în perioada 2014-2019



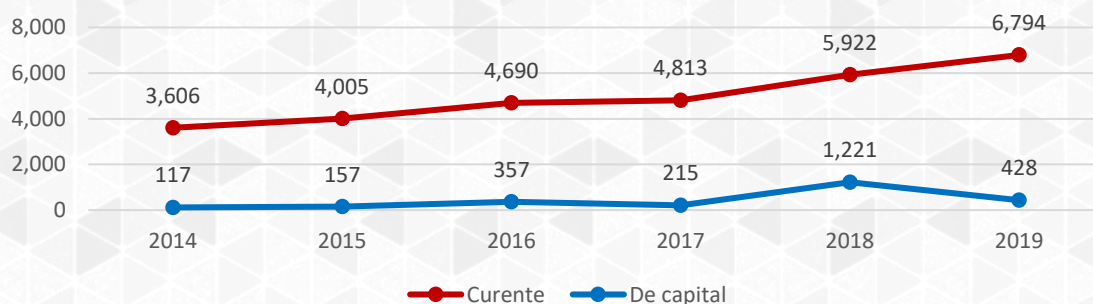
*Sursă: Prelucrarea consultantului, date INS (CDP104B)*

#### După destinație, cheltuielile sunt:

- **curente** - plățile efectuate în cursul unei perioade în cadrul unităților: costul forței de muncă, costul materialelor, precum și alte cheltuieli curente;
- **de capital** (investiții) - plățile efectuate în cursul unei perioade pentru realizarea de lucrări de construcții, achiziționarea de aparate, instrumente, mașini și echipamente sau alte cheltuieli de această natură, menite să contribuie la creșterea volumului de mijloace fixe.

În ceea ce privește **divizarea cheltuielilor** din activitatea de cercetare-dezvoltare la nivelul **județului Buzău**, se observă în 2019 față de 2014 o creștere a cheltuielilor curente (+88,41%), dar și o creștere semnificativă a celor de capital (+265,81%).

**Figura nr. 70** – Cheltuieli curente și cheltuieli de capital din activitatea de cercetare-dezvoltare în județul Buzău, 2014 - 2019



*Sursă: Prelucrarea consultantului, date INS (CDP104B)*

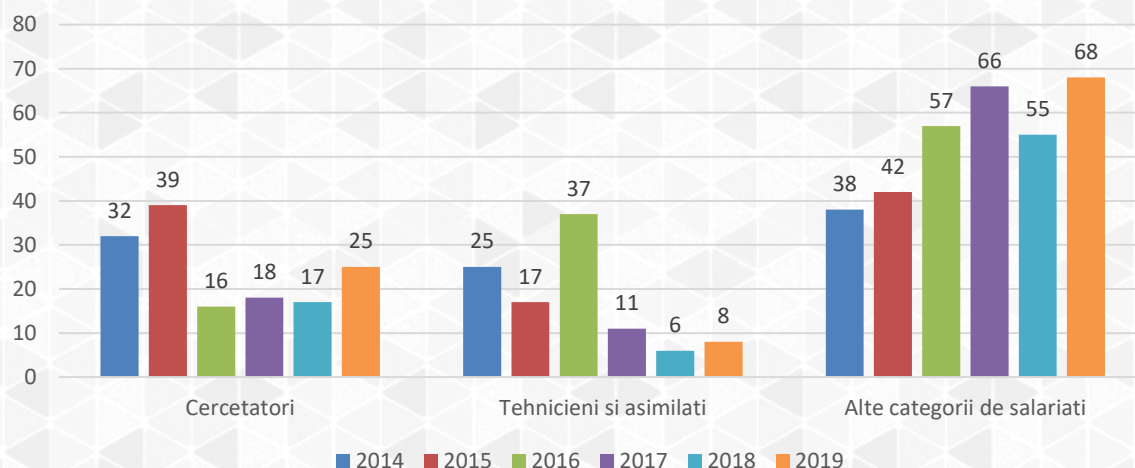
#### Situația personalului din activitatea de cercetare-dezvoltare

Dezvoltarea economică a României și implicit a județului Buzău nu poate fi realizată fără activitatea de cercetare-dezvoltare și implicit **forța de muncă specializată** în derularea unor astfel de activități

științifice. Pe lângă nevoia acută de creștere a finanțării activității, România trebuie să identifice modalitățile de a reține și atrage cercetătorii de talie mondială.

În județul Buzău, numărul total de persoane angajate în activități de cercetare-dezvoltare era în 2019 de **101 persoane**, din care 25 cercetători, 8 tehnicieni și asimilați și 68 din alte categorii.

**Figura nr. 71** – Numărul salariaților din activitatea de cercetare – dezvoltare după ocupație la nivelul județului Buzău, 2014-2019

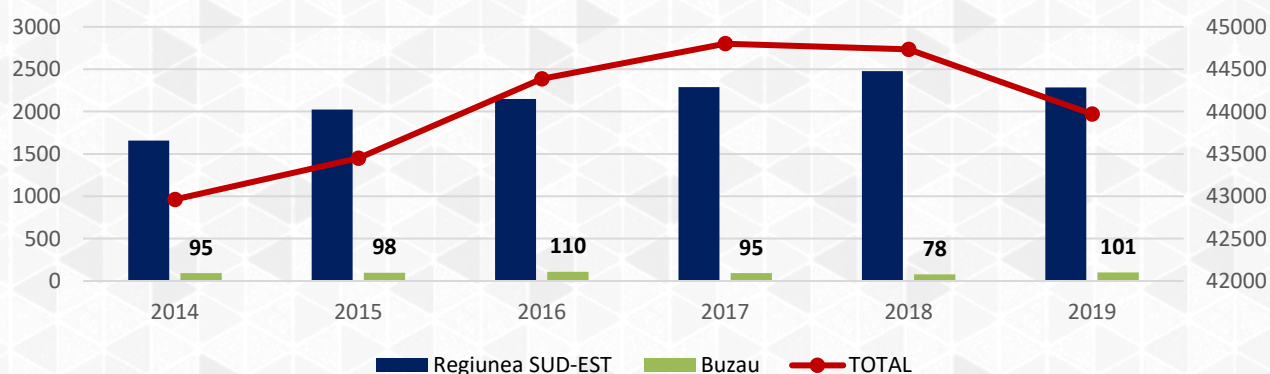


**Sursă:** Date INS (CDP102E)

La nivelul județului, numărul salariaților din activitatea de cercetare – dezvoltare în perioada 2014-2019 a crescut de la 95 persoane în 2014 la 101 persoane în anul 2019.

După numărul de salariați din activitatea de cercetare-dezvoltare, **județul Buzău ocupă locul 24 la nivel național și locul 4 la nivel regional.**

**Figura nr. 72** – Evoluția numărului de salariați din activitatea de C&D la nivel județean, regional și național în perioada 2014-2019



**Sursă:** Date INS (DP102E)

În perioada 2014-2019, numărul salariaților din activitatea de cercetare – dezvoltare a crescut, atât la nivel național (+2,35%), cât și la nivelul Regiunii Sud-Est (+37,86%) și al județului Buzău (+6,32%). Cu toate acestea, în anul 2019 față de anul 2018, numărul angajaților a scăzut la nivel național (-1,7%) și regional (-7,91%), însă a crescut la nivel județean (+29,49%).



### **Unități care se ocupă cu activitatea de cercetare-dezvoltare**

**La nivel național**, în anul 2019 erau **480 unități cu activitate de cercetare-dezvoltare**, în scădere cu 38,54% față de anul 2015, din care 259 din sectorul public și 221 din sectorul privat.

În județul Buzău se află **Stațiunea de Cercetare Dezvoltare pentru Legumicultură Buzău**, unitate strategică de cercetare și dezvoltare pentru zona bazinului legumicol Buzău și a județelor limitrofe, cu preocupări în domeniul cercetării:

- ✓ Ameliorare
- ✓ Selecție conservativă și producerea materialului biologic la soiurile de legume și flori
- ✓ Agrochimie - Fiziologie - Biochimie
- ✓ Optimizarea tehnologiilor de cultură pentru culturile din câmp deschis și spații protejate
- ✓ Protecția plantelor
- ✓ Floricultură

Pentru diseminarea rezultatelor cercetării științifice desfășurate în cadrul sectorului de cercetare și promovarea mai eficientă în producție a acestor rezultate, a fost înființat și activează în cadrul S.C.D.L. Buzău un Centru Regional de Consultanță în Horticultură.

Potrivit platformei EERIS – *Angajarea în sistemul european de infrastructuri de cercetare*, în sistemul de cercetare-dezvoltare al județului Buzău sunt cuprinse, pe lângă Stațiunea de Cercetare - Dezvoltare pentru Legumicultură Buzău, și următoarele unități și instituții: **Datsa Textil SRL** și **Stațiunea Didactică de Cercetare-Dezvoltare pentru Viticultură și Pomicultură Pietroasa** – Istrița-Filială a Universității de Științe Agronomice și Medicină Veterinară București.

În județul Buzău funcționează și alte societăți comerciale care realizează activități de cercetare – dezvoltare și anume **7 societăți** care au **codul CAEN principal din clasa 72 "Cercetare-dezvoltare"**. Acestea au înregistrat în 2019 o cifră totală de afaceri de 10,45 mil. lei, cu un număr total de 15 angajați, nivel semnificativ mai mare față de anul 2014 când erau 4 societăți cu o cifră de afaceri de 0,49 mil lei și un număr total de 10 angajați

### **Activitatea de inovare și transfer tehnologic**

Unul dintre obiectivele naționale de creștere a performanței organizațiilor publice și private este legat de creșterea capacității de inovare.

În **România** erau **4.198 de întreprinderi inovatoare** în anul 2018, număr care a scăzut dramatic față de nivelul din 2010 (-48,28%), când în țara noastră erau 8.116 întreprinderi, însă a crescut cu 43,52% față de anul 2016. Din numărul total de întreprinderi inovatoare la nivel național, 71,99% sunt întreprinderi mici.

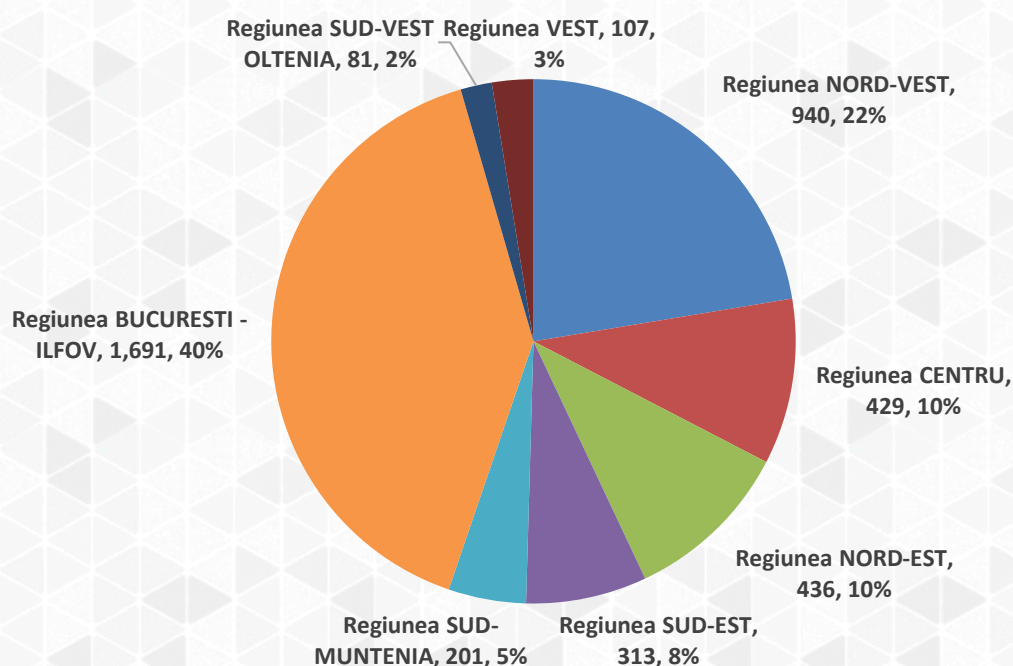
Ca și cauze ale reducerii numărului de întreprinderi inovatoare putem preciza: numărul mic de personal implicat în activități de cercetare – dezvoltare și inovare, numărul redus de programe de finanțare a activităților inovative și numărul scăzut de parteneriate publice-privat destinate inovării.

**Cifra de afaceri** obținută de **întreprinderile inovatoare la nivel național** a fost în anul 2018 de **284,23 miliarde lei**, în scădere cu 16,28% față de anul 2010, însă în creștere cu 41,99% față de anul 2016. Ponderea cea mai mare în cifra de afaceri obținută o deține industria cu 62,03% (din care 75,41% este reprezentată de **industria prelucrătoare**).

În ceea ce privește **numărul mediu de salariați** ale întreprinderilor inovatoare din România, acesta a fost de **521.928 persoane**, fiind mai mic cu 46,67% față de 2010, însă mai mare cu 54,37% față de anul 2016.

În profil teritorial, cele mai multe întreprinderi inovatoare se află în Regiunea București-Ilfov (1.691 întreprinderi) și cele mai puține în Regiunea Sud-Vest Oltenia (81 întreprinderi). În ceea ce privește **Regiunea Sud-Est, numărul întreprinderilor inovatoare** a scăzut de la 1.054 în anul 2010 la doar **313** în anul 2018. Scăderea numărului întreprinderilor inovatoare în perioada analizată poate fi determinată de lipsa posibilităților de finanțare prin fonduri nerambursabile, dar și de mediul economic instabil care nu încurajează activități de inovare sustenabile.

**Figura nr. 73** – Distribuția pe regiuni a întreprinderilor inovatoare, 2018



*Sursă: Prelucrarea consultantului, date INS (INO101C)*

**Pe clase de mărime**, în anul 2018, cele mai multe întreprinderi inovatoare din **Regiunea Sud-Est** erau de **dimensiuni mici** (207 întreprinderi), 71 de dimensiuni mijlocii și doar 35 de întreprinderi mari. 237 de întreprinderi inovatoare activau în activități industriale și 76 în servicii.

De asemenea, în intervalul 2010–2018, în Regiunea Sud-Est, întreprinderile cu **inovație de produs** și-au crescut numărul de la 72 la 146, în timp ce numărul **inovatorilor de proces** a scăzut de la 270 la 115, iar cel al **inovatorilor de produs și proces** de la 291 de întreprinderi la doar 49.

**Ponderea întreprinderilor inovative în total** este de 10,78% în 2018, în scădere cu 26,12% față de anul 2010 (36,9%).

### **Clusterelor din județul Buzău**

Conform raportului "*Situația clusterelor din România*" elaborat de Asociația Clusterelor din România – ClusteRO, **în regiunea Sud-Est sunt 8 cluster** în evidența Ministerului Economiei în domenii precum TIC, construcții navale, sănătate, industrii creative, energie regenerabilă dintre care 7 sunt



membre ale Asociației Clusterelor din România, toate fiind medaliatate cu bronz de către Secretariatul European pentru Analiza Clusterelor.

Clusterelor regionale membre ale Asociației Clusterelor din România însumau la finalul anului 2019 un total de 304 întreprinderi, cu peste 28.000 angajați, o cifră de afaceri de 6,64 miliarde lei și cu exporturi de 673 milioane EUR. Acestea au raportat cheltuieli de cercetare-dezvoltare de 102 milioane lei, fiind remarcate creșteri ce variază între 43% în cazul exporturilor și 183% în cazul numărului de angajați, față de anul 2013.

În județul Buzău, a fost înființat în anul 2010 **Clusterul Turistic Carpatin** ("Carpathian TOURISM CLUSTER ROMANIA") la inițiativa Asociației pentru Promovarea și Dezvoltarea Turismului din județul Brașov (APDT Brașov) împreună cu Monteoru Renaissance - Asociația pentru dezvoltare regională durabilă în turism (județul Buzău). Acesta avea drept misiune promovarea turismului durabil și crearea valorii adăugate pentru industria turismului în regiunea Munților Carpați. În prezent, acesta nu mai este activ.

În general, clusterelor au fost constituite în contextul unor proiecte finanțate prin fonduri europene iar funcționarea acestora a fost determinată de condițiile de monitorizare aferente proiectelor respective. Clusterelor existente nu cunosc un regim juridic suficient de susținut pentru ca această activitate să aibă și eficiență relevantă, mecanismele economice care să permită dezvoltarea activității nu sunt nici stimulative, nici suficient de clare.

### **Invenții și mărci**

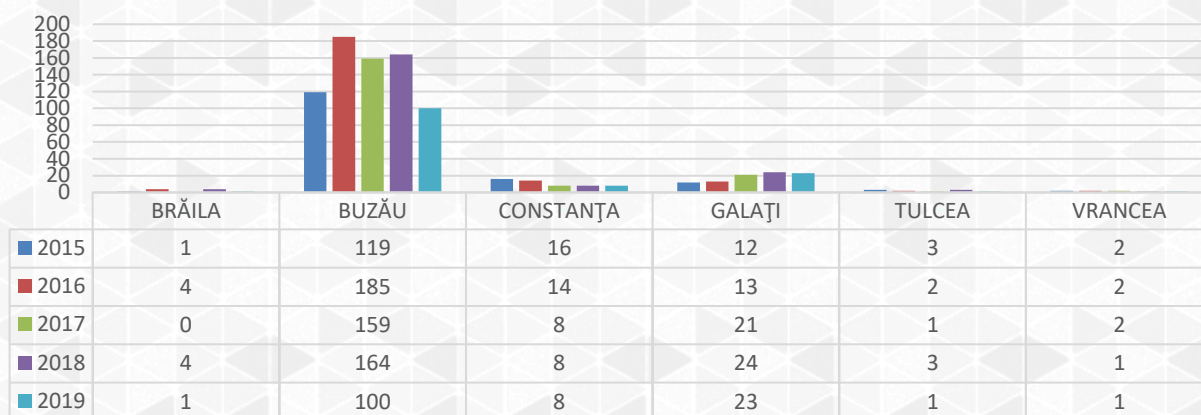
În societatea actuală, bazată pe cunoaștere, **activele necorporale** și, în mod special, brevetul de invenție capătă o importanță din ce în ce mai mare din punct de vedere economic. Prin tripla sa calitate de instrument juridic, tehnic și, respectiv, economic, brevetul de invenție reflectă capacitatea de inovare și dinamismul unei societăți.

**Brevetul de invenție** este un drept de proprietate industrială ce conferă titularului un drept exclusiv de exploatare a invenției pe o durată de maximum 20 de ani și poate fi acordat pentru orice invenție având ca obiect un produs sau un procedeu, în toate domeniile tehnologice, inclusiv în agricultură.

În anul 2019, în România au fost depuse la Oficiul de Stat pentru Invenții și Mărci (OSIM) 939 de cereri de brevet de invenție, dintre care 888 au fost depuse de solicitanți români, iar 51 de solicitanți străini. Au fost eliberate 357 de brevete de invenție, dintre care 350 titularilor români.

În Regiunea Sud-Est au fost înregistrate 15,09% din cererile de brevet de invenție de la nivel național, din care cele mai multe au fost înregistrate în județul Buzău.

**Figura nr. 74** – Numărul cererilor de brevet de invenție depuse la Oficiul de Stat pentru Invenții și Mărci din România pe județe ale Regiunii Sud-Est, 2015 – 2019



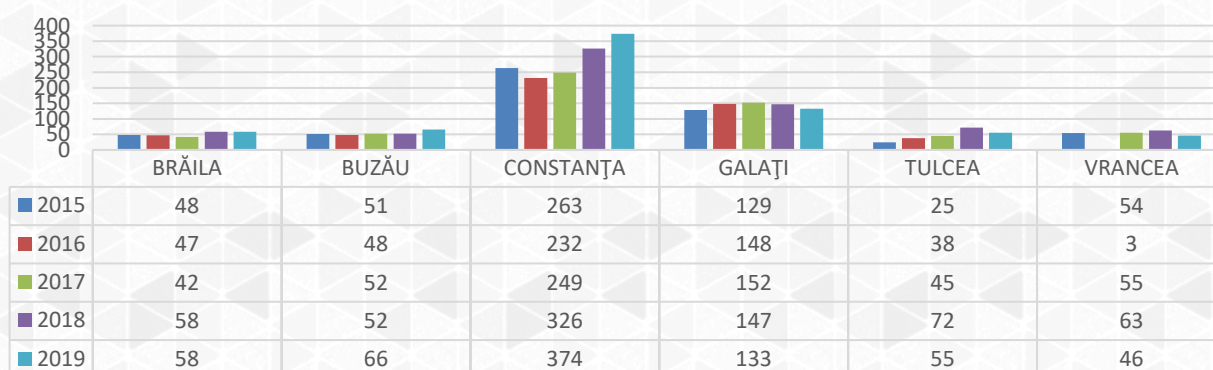
**Sursă:** Prelucrarea consultantului, Oficiul de Stat pentru Invenții și Mărci – Raport anual 2019

În județul Buzău au fost depuse **100 de cereri de brevete de invenție** în anul 2019, în scădere cu 15,97% față de anul 2015. În anul 2019 a fost **eliberat un singur brevet de invenție** la nivelul județului.

În anul 2019, în România au fost depuse 11.257 de cereri de înregistrare **marcă**, dintre care 8.601 au fost depuse de solicitanți români și 2.656 de solicitanți străini. Au fost depuse 7.270 de cereri de reînnoire marcă, dintre care pe cale națională 3.142 și 4.128 cereri de reînnoire pe cale internațională. Au fost eliberate 8.303 certificate.

Din totalul cererilor de înregistrare marcă de la nivel național, doar 8,58% au fost înregistrate în Regiunea Sud – Est în anul 2019. Analizând situația pe județe, se observă că județul Constanța a primit cele mai multe cereri de înregistrare marcă, în număr de 374. În județul Vrancea au fost înregistrate doar 46 de cereri în anul 2019. Evoluția și numărul cererilor pe județe pot fi urmărite în figura următoare.

**Figura nr. 75 – Numărul cererilor de înregistrare marcă ale solicitanților români în Regiunea Sud-Est, 2015 – 2019**



**Sursă:** Prelucrarea consultantului, Oficiul de Stat pentru Invenții și Mărci – Raport anual 2019

În județul Buzău au fost depuse **66 de cereri de înregistrare de marcă** în anul 2019, în creștere cu 29,41% față de anul 2015.

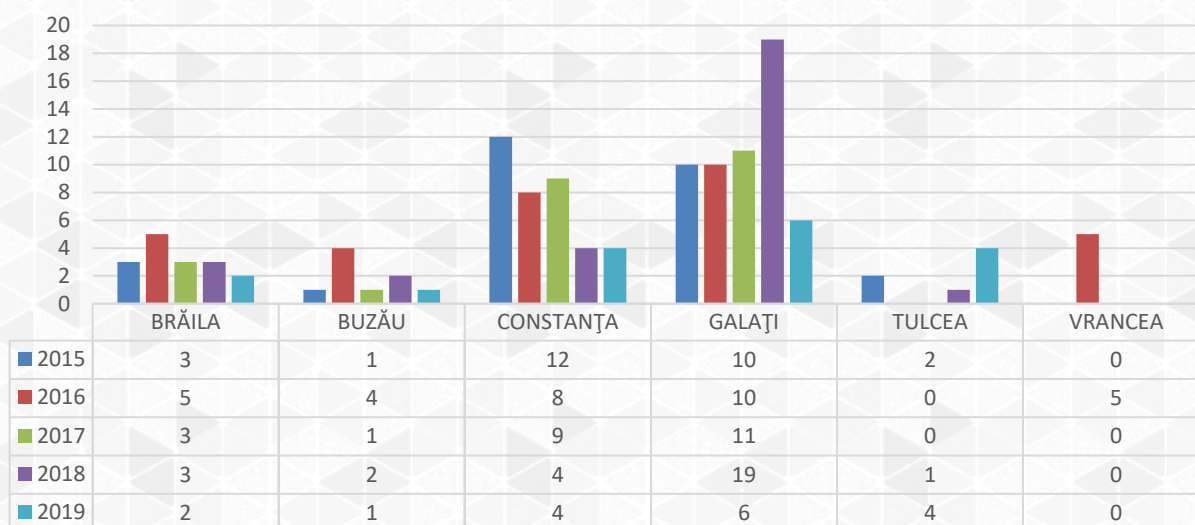


Dreptul asupra unui **desen sau model** este recunoscut prin înregistrarea și acordarea unui certificat de înregistrare în condițiile Legii nr. 129/1992, privind protecția desenelor și modelelor, republicată.

În anul 2019, în România au fost depuse 941 de desene și modele, conținute în 271 de cereri de înregistrare (din care 189 depuse de solicitanți români). Au fost eliberate 404 certificate.

În Regiunea Sud-Est au fost depuse doar 8,95% din totalul de cereri de înregistrare desene sau modele de la nivel național.

**Figura nr. 76** – Numărul cererilor de înregistrare a desenelor/modelelor în Regiunea Sud-Est, 2015 – 2019



**Sursă:** Prelucrarea consultantului, *Oficiul de Stat pentru Invenții și Mărci – Raport anual 2019*

În județul Buzău a fost depusă **o singură cerere de înregistrare desene sau modele** în anul 2019.

## 5.4 Analiza investițiilor

În perioada 2014-2018 au fost realizate o serie de proiecte de investiții importante atât pentru infrastructura publică a județului Buzău, cât și proiecte de investiții privind mediul privat. Astfel, s-au realizat investiții în industria prelucrătoare reprezentând 29,17% din total investițiilor nete, deși nivelul acestora a scăzut în perioada analizată, putându-se observa însă o ușoară redresare la finalul perioadei.

Creșteri semnificative au înregistrat comerțul – 18,27% din total investiții nete și industria extractivă – 12,71% din total investiții nete.

**Tabel nr. 21** – Investiții nete pe activități economice (milioane lei)

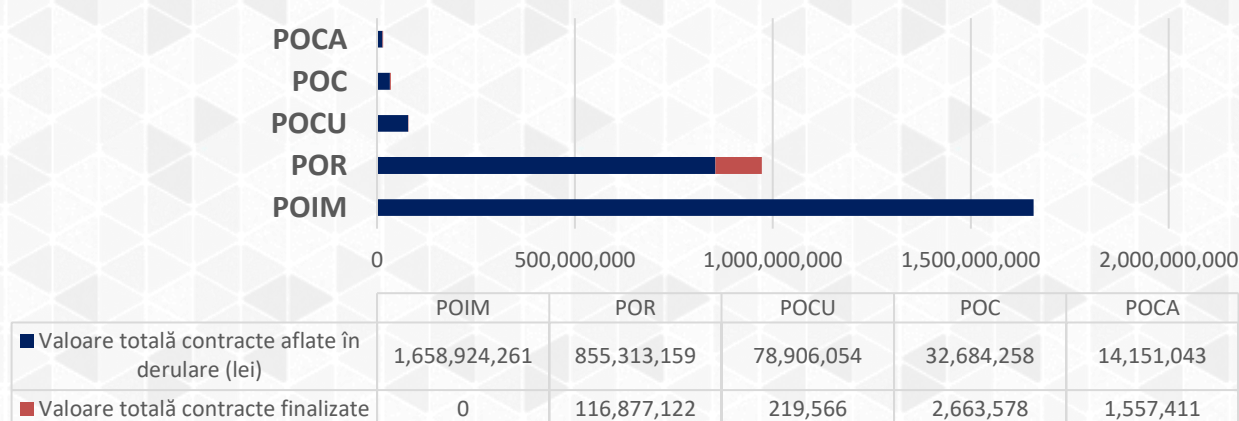
| CAEN Rev.2 (activități ale economiei naționale) | 2014 | 2015 | 2016 | 2017 | 2018 |
|---|------|------|------|------|------|
|---|------|------|------|------|------|

|  |     |     |     |     |     |
|--|-----|-----|-----|-----|-----|
| <b>B INDUSTRIA EXTRACTIVA</b>  | 0   | 0   | 0   | 96  | 112 |
| <b>C INDUSTRIA PRELUCRATOARE</b>   | 446 | 308 | 260 | 206 | 257 |
| <b>D PRODUCTIA SI FURNIZAREA DE ENERGIE ELECTRICA SI TERMICA, GAZE, APA CALDA SI AER CONDITIONAT</b>   | 0   | 0   | 0   | 1   | 58  |
| <b>E DISTRIBUTIA APEI; SALUBRITATE, GESTIONAREA DESEURILOR, ACTIVITATI DE DECONTAMINARE</b>  | 195 | 229 | 55  | 36  | 44  |
| <b>F CONSTRUCTII</b>   | 62  | 44  | 42  | 45  | 60  |
| <b>G COMERT CU RIDICATA SI CU AMANUNTUL; REPARAREA AUTOVEHICULELOR SI MOTOCICLETELOR</b>   | 113 | 115 | 129 | 147 | 161 |
| <b>H TRANSPORT SI DEPOZITARE</b>   | 45  | 48  | 56  | 49  | 73  |
| <b>I HOTELURI SI RESTAURANTE</b>   | 9   | 15  | 10  | 12  | 15  |
| <b>J INFORMATII SI COMUNICATII</b>   | 10  | 13  | 19  | 13  | 27  |
| <b>TRANZACTII IMOBILIARE, INCHIRIERI SI ACTIVITATI DE SERVICII PRESTATE IN PRINCIPAL INTREPRINDERILOR (activitati profesionale, stiintifice si tehnice, activitati de servicii administrative si activitati de servicii suport )</b> | 62  | 73  | 32  | 32  | 49  |
| <b>P INVATAMANT</b>  | 1   | 2   | 1   | 1   | 1   |
| <b>Q SANATATE SI ASISTENTA SOCIALA</b>   | 8   | 15  | 12  | 8   | 16  |
| <b>R+S ALTE ACTIVITATI DE SERVICII COLECTIVE, SOCIALE SI PERSONALE</b>   | 12  | 2   | 4   | 7   | 7   |

*Sursă: Prelucrarea consultantului, date INS (INT105E)*

În perioada 2014 – 2020, în județul Buzău au fost semnate 156 contracte de finanțare în valoare totală de 2,76 mld. lei<sup>52</sup>, din care au fost finalizate 70 proiecte (44,87%). Cele mai multe dintre proiecte au fost contractate prin programele Programul Operațional Regional (84,62%) și Programul Operațional Capital Uman (6,41%).

**Figura nr. 77** – Valoarea investițiilor contractate cu fonduri europene (public și privat) în județul Buzău



*Sursă: Prelucrarea consultantului, <https://mfe.gov.ro/>*

În iunie 2020, valoarea totală a contractelor semnate în județul Buzău era de 2.761.296.452 lei. Din valoarea totală a contractelor de finanțare, doar 4,39% reprezintă valoarea aferentă proiectelor finalizate. Se poate remarca faptul că cele mai mari sume contractate sunt din programele POR și POCU.

<sup>52</sup> Conform situației din 30.06.2020 publicată pe site-ul Ministerului Fondurilor Europene



În ceea ce privește finanțările accesate prin PNDR 2014 – 2020, în județul Buzău au fost depuse **843 proiecte**, din care 59,91% au primit un răspuns pozitiv (sunt contractate - 488, au semnat contractele de finanțare – 2 sau au fost selectate - 15), în timp ce 21,12% sunt în evaluare. Valoarea investițiilor propuse prin proiectele contractate și selectate este de **aproximativ 81 milioane euro**<sup>53</sup>.

### **Evoluția investițiilor străine în ultimii 5 ani**

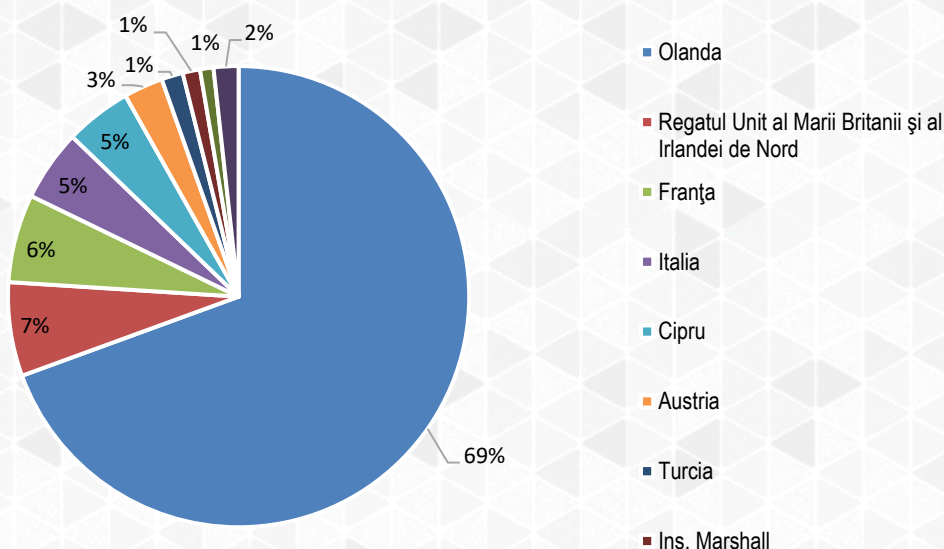
Primele 5 țări clasate după ponderea deținută în capitalul social la 31 decembrie 2019 la nivelul României au fost: Olanda (20,41%), Cipru (10,69%), Austria (9,27%), Germania (9,27%) și Italia (6,32%), care împreună reprezintă 55,97% din soldul total ISD la nivel de țară.

În ceea ce privește repartizarea pe țări de origine a capitalului social al întreprinderilor existente în județul Buzău, topul țărilor cu cele mai mari valori este reprezentat de: Olanda (69,43%), Regatul Unit al Marii Britanii și al Irlandei de Nord (6,58%), Franța (6,18%), Italia (5%) și Cipru (4,65%).

În comparație cu valorile medii naționale, în cazul județului Buzău, se observă o concentrare mult mai mare (91,84%) a investițiilor străine directe după primele cinci țări de proveniență.

Olanda este principala țară investitoare atât în județul Buzău, cât și la nivelul țării.

**Figura nr. 78** – Ponderea pe țări a investițiilor străine directe la nivelul județului Buzău



**Sursă:** Prelucrarea consultantului, Adresa nr. 34673/30.10.2020 - Oficiul Registrului Comerțului Buzău

## **5.5 Domenii de specializare economică**

Pentru identificarea celor mai dezvoltate domenii de activitate din județul Buzău au fost analizate sectoarele economice care generează cea mai mare cifră de afaceri și concentrează cel mai mare număr de firme și de salariați.

**Tabel nr. 22** – Domeniile de activitate dezvoltate din județul Buzău, 2019

| CAEN  | Denumire domeniu de activitate | Cifra de afaceri (lei) | Nr. total de salariați | Nr. firme |
|---|--------------------------------|------------------------|------------------------|-----------|
| <b>Domenii relevante din punctul de vedere al cifrei de afaceri</b> |                                |                        |                        |           |

<sup>53</sup> Sursa: Prelucrare date <http://opendata.afir.info/>, accesare noiembrie 2020

|  |   |               |       |       |
|--|---|---------------|-------|-------|
| <b>1041</b>  | Fabricarea uleiurilor si grasimilor   | 1.857.281.655 | 365   | 10    |
| <b>4621</b>  | Comert cu ridicata al cerealelor, semintelor, furajelor si tutunului neprelucrat                                | 991.310.833   | 352   | 32    |
| <b>4711</b>  | Comert cu amanuntul in magazine nespecializate, cu vanzare predominanta de produse alimentare, bauturi si tutun | 962.528.038   | 3.793 | 1.703 |
| <b>4639</b>  | Comert cu ridicata nespecializat de produse alimentare, bauturi si tutun  | 662.536.212   | 713   | 50    |
| <b>3514</b>  | Comercializarea energiei electrice  | 656.772.170   | 21    | 2     |
| <b>Domenii relevante din punctul de vedere al nr. total de salariați</b> |   |               |       |       |
| <b>4711</b>  | Comert cu amanuntul in magazine nespecializate, cu vanzare predominanta de produse alimentare, bauturi si tutun | 962.528.038   | 3.793 | 1.703 |
| <b>1413</b>  | Fabricarea altor articole de imbracaminte (exclusiv lenjeria de corp)   | 181.845.216   | 3.097 | 120   |
| <b>4120</b>  | Lucrari de constructii a cladirilor rezidentiale si nerezidentiale  | 472.341.367   | 2.523 | 514   |
| <b>4941</b>  | Transporturi rutiere de marfuri   | 499.005.089   | 1.696 | 670   |
| <b>2511</b>  | Fabricarea de constructii metalice si parti componente ale structurilor metalice                                | 376.677.064   | 1.138 | 69    |
| <b>Domenii relevante din punctul de vedere al nr. de firme</b>           |   |               |       |       |
| <b>4711</b>  | Comert cu amanuntul in magazine nespecializate, cu vanzare predominanta de produse alimentare, bauturi si tutun | 962.528.038   | 3.793 | 1.703 |
| <b>4941</b>  | Transporturi rutiere de marfuri   | 499.005.089   | 1.696 | 670   |
| <b>4120</b>  | Lucrari de constructii a cladirilor rezidentiale si nerezidentiale  | 472.341.367   | 2.523 | 514   |
| <b>4719</b>  | Comert cu amanuntul in magazine nespecializate, cu vanzare predominanta de produse nealimentare                 | 215.067.358   | 875   | 449   |
| <b>0111</b>  | Cultivarea cerealelor (exclusiv orez), plantelor leguminoase si a plantelor producatoare de seminte oleaginoase | 516.458.034   | 1.100 | 257   |

**Sursă:** Prelucrarea consultantului, [www.listaфирme.ro](http://www.listaфирme.ro)

Analiza **indicelui de specializare**<sup>54</sup> a județului Buzău arată că sub-sectoarele economice în care județul este mai dezvoltat, pe baza numărului de salariați din domeniul respectiv, față de nivelul național, țin atât de sectorul primar cât și de sectorul secundar. Astfel, se remarcă în sectorul primar *agricultura* (cultivarea cerealelor) și *zootehnia* (creșterea păsărilor) iar în sectorul secundar *fabricarea fibrelor sintetice și artificiale, fabricarea sticlei plate și finisarea materialelor textile*.

### **Studii de caz: Fabricarea fibrelor sintetice și artificiale**

Din analiza sectoarelor de activitate pentru care județul Buzău concentrează forță de muncă specializată, se remarcă cel al fabricării fibrelor sintetice și artificiale, în contextul în care, în județul Buzău se regăsesc 98,59% din persoanele angajate în acest domeniu de activitate pe plan național. În Buzău își desfășoară activitatea singurul producător de fibră din județ, Greenfiber International SA.

<sup>54</sup> *Indicele de specializare este utilizat pentru a arata domeniile de activitate în care județul este mai dezvoltat relativ la nivelul național, pe baza numărului de salariați din domeniul respectiv. Modalitatea de calcul presupune raportarea ponderii numărului de salariați din total salariați ai domeniului respectiv la nivel județean cu raportul număr de salariați/total salariați la nivel național. Domeniile de specializare relevante se consideră a fi cele de depășesc un indice de specializare mai mare decât 1.*



Green Fiber are o istorie lungă în România. Fabricile sunt poziționate în diferite regiuni ale țării, prima dintre ele fiind deschisă în anul 2006 la Buzău, urmată de alte două la Iași, în 2007 și 2008, iar ultima a fost inaugurată în 2017 la Urziceni, Ialomița. Societatea face parte din Green Group, care și-a început povestea în anul 2002.

Greenfiber International SA produce fibră sintetică poliestică ecologică, disponibilă sub trei forme: solid, hollow și trilobal, având diferite caracteristici. Misiunea societății este de a reduce deșeurile la minimum, prin urmare, toată fibra produsă se bazează 100% pe materiale reciclate.

La nivelul României, în anul 2019, acest domeniu de activitate a generat 423,7 milioane lei cifră de afaceri (din care 99,49% este generată de județul Buzău) și concentrează 778 angajați, din care 767 se regăsesc la nivelul județului Buzău.

**Tabel nr. 23** – Producători de fibră sintetică și artificială (CAEN 2060), în 2019

| Nr. crt.  | Top firme CAEN: 2060  |   |
|-----------|---|---|
|           | după cifra de afaceri   | după numărul mediu de angajați  |
| <b>1.</b> | <b>GREENFIBER INTERNATIONAL SA</b>  | <b>GREENFIBER INTERNATIONAL SA</b>  |
|           | Aleea Industriilor, bl. 17, Pav. Birouri, Buzău, jud. Buzău                     | Aleea Industriilor, bl. 17, Pav. Birouri, Buzău, jud. Buzău                     |
|           | 421.548.886 lei   | 767 angajați  |
| <b>2.</b> | <b>DC FOLIE SRL</b>   | <b>DC FOLIE SRL</b>   |
|           | Str. Ion Baiulescu, nr. 53, et. Parter, Cam. 1, Sector 5, București             | Str. Ion Baiulescu, nr. 53, et. Parter, Cam. 1, Sector 5, București             |
|           | 1.994.567 lei   | 10 angajați   |
| <b>3.</b> | <b>ECOLINE ACVILA SRL</b>   | <b>ECOLINE ACVILA SRL</b>   |
|           | Str. Unitatii, nr. 38, sat Balotești, jud. Ilfov                                | Str. Unitatii, nr. 38, sat Balotești, jud. Ilfov                                |
|           | 155.544 lei   | 1 angajat   |
| <b>4.</b> | <b>DECARBO PREST 4 YOU SRL</b>  | <b>DECARBO PREST 4 YOU SRL</b>  |
|           | Aleea Cicoarei, nr. 9, Cam. 1, bl. 8, sc. A, et. 4, ap. 17, Tulcea, jud. Tulcea | Aleea Cicoarei, nr. 9, Cam. 1, bl. 8, sc. A, et. 4, ap. 17, Tulcea, jud. Tulcea |
|           | 1.500 lei   | 0 angajați  |

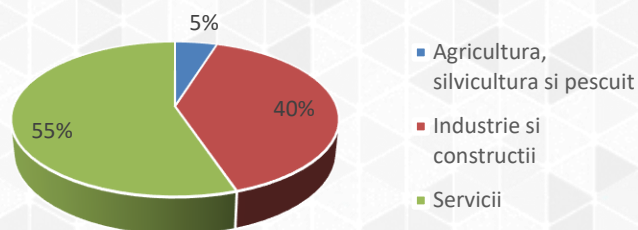
*Sursă: Prelucrarea consultantului, [www.listaфирme.ro](http://www.listaфирme.ro)*

Întreprinderea care generează cea mai mare cifră de afaceri la nivelul țării din activitatea de fabricare fibră este tot Greenfiber International SA, întreprindere care, în 2019, se află pe locul 4 ca cifră de afaceri la nivel de județ.

#### **Forța de muncă din Buzău pe sectoare de activitate**

În ceea ce privește *domeniile de activitate*, marea parte a forței de muncă din județul Buzău este implicată în sectorul Servicii (55%), la polul opus fiind Agricultură, silvicultură și pescuitul (5%).

**Figura nr. 79** – Distribuția numărului de salariați pe sectoare economice în județul Buzău, 2019



**Sursă:** Prelucrarea consultantului, date INS (FOM104F)

Luând în considerare numărul de salariați, se remarcă o serie de domenii reprezentative pentru județul Buzău: *industria prelucrătoare, comerțul și repararea autovehiculelor și motocicletelor, sănătate și asistență socială, învățământ și construcții*. După analiza topului codurilor CAEN din județul Buzău după numărul mediu de salariați se remarcă faptul că domeniul *Comerțului cu amănuntul în magazine nespecializate, cu vânzare predominantă de produse alimentare, băuturi și tutun* este cel mai bine reprezentat.

**Tabel nr. 24** – Topul firmelor după numărul mediu de angajați, județul Buzău, 2019

| Nr Crt. | Firma                       | Cod CAEN | Localitate | Cifra de Afaceri (RON) | Salariați |
|---------|-----------------------------|----------|------------|------------------------|-----------|
| 1       | AAYLEX PROD SA              | 1012     | Buzau      | 575.816.878            | 921       |
| 2       | ROMCARBON SA                | 2221     | Buzau      | 185.722.304            | 874       |
| 3       | CLINICA SANTE SRL           | 8621     | Buzau      | 119.151.038            | 848       |
| 4       | GREENFIBER INTERNATIONAL SA | 2060     | Buzau      | 421.548.886            | 767       |
| 5       | AVICOLA BUZĂU SA            | 147      | Buzau      | 298.963.781            | 670       |

**Sursă:** Prelucrarea consultantului, [www.listafirme.ro](http://www.listafirme.ro)

În clasamentul după numărul mediu de angajați, primul loc este ocupat de AAYLEX PROD SA, ce domină topul cu 921 de angajați, fiind unul dintre cei mai mari jucători din industria cărnii de pasăre.

Analizând topul firmelor din județul Buzău după cifra de afaceri, se remarcă faptul că tot domeniul *Serviciilor* este cel mai bine reprezentat, domeniu în care se regăsesc 7.239 societăți.

După analiza topului codurilor CAEN din județul Buzău după cifra de afaceri se remarcă faptul că domeniul *Fabricării uleiurilor și grăsimilor* este cel mai bine reprezentat.

**Tabel nr. 25** – Topul firmelor după cifra de afaceri la nivelul județului Buzău, 2019

| Nr Crt. | Firma                       | Cod CAEN | Localitate | Cifra de Afaceri (RON) | Salariați |
|---------|-----------------------------|----------|------------|------------------------|-----------|
| 1       | BUNGE ROMANIA SRL           | 1041     | Buzau      | 1.854.616.838          | 357       |
| 2       | GETICA 95 COM SRL           | 3514     | Rm. Sărat  | 654.945.692            | 20        |
| 3       | AAYLEX PROD SA              | 1012     | Buzau      | 575.816.878            | 921       |
| 4       | GREENFIBER INTERNATIONAL SA | 2060     | Buzau      | 421.548.886            | 767       |
| 5       | SOUFFLET AGRO ROMANIA SRL   | 4621     | Buzau      | 362.095.283            | 62        |

**Sursă:** Prelucrarea consultantului, [www.listafirme.ro](http://www.listafirme.ro)

În clasamentul după cifra de afaceri, primul loc este ocupat de BUNGE ROMANIA SRL, ce domină topul cu o cifră de afaceri cu 183,17%, mai mare decât societatea de pe locul 2, GETICA 95 COM SRL. Societatea BUNGE ROMANIA SRL este unul dintre principalii actori din sectorul agribusiness din România, mai ales în ceea ce privește comercializarea și procesarea cerealelor, a semințelor de



floarea-soarelui, rapiță și soia, fiind, de asemenea, un actor cheie în sectorul alimentar prin mărcile sale Floriol, Unisol, Ulvex și Raza Soarelui.

### Analiza SWOT – Economie

| Puncte tari  | Puncte slabe   |
|--|--|
| <ul style="list-style-type: none"> <li>• Mediu de afaceri în creștere</li> <li>• Creșterea PIB-ului județean în perioada 2014-2018 de 43,09% (peste media regională și națională)</li> <li>• Creșterea constantă în ultimii 6 ani a numărului întreprinderilor active</li> <li>• Trend ascendent al cifrei de afaceri în majoritatea domeniilor de activitate în perioada 2014-2018</li> <li>• În zona colinară predomină plantațiile de vii, cunoscute mai ales prin podgoriile Dealu Mare</li> <li>• Județul se află pe locul 2 la nivel național după producția de struguri din anul 2019</li> <li>• Capacitate mare de depozitare (în special în silozuri)</li> <li>• Prezența a 3 forme de relief pe teritoriul județului</li> <li>• Resurse turistice bogate (diversitate peisagistică particulară, faună și floră diversă, lacuri naturale și de acumulare, lacuri piscicole, cascade, resurse hidrominerale, rezervații naturale, monumente ale naturii și potențial turistic antropic)</li> <li>• Disponibilitatea unităților de cazare turistică</li> <li>• Sosiri ale turiștilor în creștere</li> <li>• Domenii de specializare economică la nivel de județ: agricultură și zootehnie (sector primar), fabricarea fibrelor sintetice și artificiale, fabricarea sticlei plate și finisarea materialelor textile (sector secundar)</li> <li>• Număr mare de cereri de brevete de invenție înregistrate în județ</li> </ul> | <ul style="list-style-type: none"> <li>• Dezvoltare economică slabă (locul 24 din punctul de vedere al PIB-ului la nivelul țării)</li> <li>• Pondere scăzută a numărului agenților economici în mediul rural</li> <li>• Densitate scăzută a numărului de firme/1000 de locuitori</li> <li>• Fragmentarea proprietăților și situația ambiguă asupra regimului juridic al terenurilor</li> <li>• Lipsa infrastructurii necesare dezvoltării afacerilor</li> <li>• Potențial turistic insuficient exploatat</li> <li>• Grad scăzut de accesare a fondurilor europene în perioada 2014 -2020</li> <li>• Cheltuieli reduse din activitatea de cercetare-dezvoltare</li> </ul> |
| Oportunități   | Amenințări   |
| <ul style="list-style-type: none"> <li>• Legislație națională privind facilități fiscale pentru anumite sectoare</li> <li>• Dezvoltarea unor parcuri industriale/incubatoare de afaceri</li> <li>• Valorificarea potențialului turistic existent</li> <li>• Realizarea unui program integrat de promovare turistică.</li> </ul>  | <ul style="list-style-type: none"> <li>• Structura întreprinderilor existente în județ este predominantă de microîntreprinderi</li> <li>• Legislația națională în continuă schimbare cu implicații asupra sectorului privat</li> <li>• Concurența exercitată de produsele străine introduse pe piață</li> <li>• Derularea dificilă a investițiilor majore și pe termen lung din cauza deprecierei continue a monedei naționale</li> <li>• Fonduri insuficiente alocate la nivel național pentru dezvoltarea infrastructurii turistice</li> </ul>   |

Anul 2019 a reprezentat o perioadă de creștere semnificativă a vizibilității Muzeului Județean Buzău prin creșterea numărului de vizitatori ai expozițiilor temporare și de bază ale instituției, creșterea numărului de participanți la evenimentele punctuale organizate de muzeu, creșterea semnificativă a

colaborărilor cu instituțiile de profil din țară, precum și creșterea numărului de vizitatori din mediul online.

Pintre oportunitățile dezvoltării instituției menționăm:

- atragerea de noi parteneri și colaboratori din mediul ONG-urilor, grupurilor de inițiativă, firme și companii private;
- creșterea interesului unităților de învățământ de pe teritoriul județului Buzău pentru oferta cultural-educativă a muzeului;

dezvoltarea unor colaborări specifice cu instituții similare din țară și din străinătate pe probleme de valorificare și promovare a patrimoniului propriu, dar și în interes științific.



## 6. Social (infrastructura social, nivel de trai)

### 6.1 Infrastructura socială

**Sistemul național de asistență socială** reprezintă ansamblul de instituții, măsuri și acțiuni prin care statul, reprezentat de autoritățile administrației publice centrale și locale, precum și societatea civilă intervin pentru prevenirea, limitarea sau înlăturarea efectelor temporare ori permanente ale situațiilor care pot genera marginalizarea sau excluderea socială a persoanei, familiei, grupurilor ori comunităților<sup>55</sup>.

**Domeniile de asistență socială**, în funcție de scopul lor, se clasifică astfel:

- ✓ Prevenirea și combaterea sărăciei și a riscului de excludere socială
- ✓ Susținerea copilului și a familiei
- ✓ Sprijinirea persoanelor cu nevoie speciale
- ✓ Sprijinirea în cazul situațiilor deosebite

**Direcția Generală de Asistență Socială și Protecția Copilului Buzău** este instituție publică de interes județean cu personalitate juridică, înființată în subordinea Consiliului Județean Buzău, care realizează la nivel județean măsurile de asistență socială în domeniul protecției copilului, familiei, persoanelor vârstnice, persoanelor cu handicap, precum și a oricăror persoane aflate în nevoie.

D.G.A.S.P.C. Buzău are următoarea **structură**:

1. **Aparat propriu** cu următoarele birouri, servicii și compartimente:

- Director Executiv;
- Director Executiv Adjunct;
- Director Executiv Adjunct Economic;
- Serviciul evidență și plată prestații sociale;
- Birou adopții și postadopții;
- Secretariatul comisiei pentru protecția copilului și al comisiei de evaluare a persoanelor adulte cu handicap;
- Serviciul monitorizare;
- Compartiment audit;
- Compartiment control;
- Serviciul achiziții publice;
- Serviciul resurse umane și salarizare;
- Compartiment prevenire, protecția muncii, sănătate și securitate în muncă;
- Serviciul juridic și contencios;
- Serviciul cancelarie, comunicare și relații cu publicul;
- Serviciul contabilitate;
- Serviciul buget;
- Serviciul administrativ;
- Serviciul de integrare socio-profesională și vocațională;
- Comisia de Evaluare a Persoanelor Adulte cu Handicap;

<sup>55</sup> Art 2. - Legea asistenței sociale 292/2011

- Serviciul de evaluare complexă pentru copilul cu handicap.
2. **Servicii sociale.** Unitățile de asistență socială acreditate sunt prezentate în tabelul de mai jos:

**Tabel nr. 26** – Serviciile sociale existente și funcționale, aflate în subordinea D.G.A.S.P.C. Buzău

| Nr. crt | Unitatea de asistență socială   | Capacitate (locuri) |
|---------|---|---------------------|
| 1       | Centrul rezidențial "Floarea Soarelui" din cadrul Complexului de servicii pentru copilul cu dizabilități Buzău                            | 20                  |
| 2       | Centrul rezidențial "Floare de Colț" din cadrul Complexului de servicii pentru copilul cu dizabilități Buzău                              | 20                  |
| 3       | Centrul de zi pentru copii cu dizabilități "Dumbrava minunată" Buzău  | 70                  |
| 4       | Serviciul pentru protecția copilului de tip rezidențial din cadrul Complexului de servicii comunitare nr. 2 Buzău                         | 80                  |
| 5       | Centrul de respiro din cadrul Complexului de servicii comunitare nr. 2 Buzău  | 12                  |
| 6       | Centrul de primire a copilului în regim de urgență și evaluare - Complex de servicii comunitare nr. 3                                     | 30                  |
| 7       | Centrul maternal - Complex de servicii comunitare nr. 3   | 10                  |
| 8       | Centrul rezidențial pentru recuperarea și reabilitarea copilului cu tulburări de comportament nr. 5 Beceni                                | 40                  |
| 9       | Serviciul de tip rezidențial din cadrul Complexului de Servicii pentru Copilul cu Handicap Sever nr.8                                     | 40                  |
| 10      | Centrul de zi pentru copii cu TSA din cadrul Complexului de Servicii pentru Copilul cu Handicap Sever nr.8                                | 30                  |
| 11      | Centrul rezidențial pentru copilul cu handicap nr. 9 Buzău  | 110                 |
| 12      | Centrul rezidențial de tip familial Ileana Cosânzeana din cadrul Complexului de servicii pentru copilul cu handicap nr. 14 Râmnicu Sărat  | 18                  |
| 13      | Centrul rezidențial de tip familial Prâslea cel Voinic din cadrul Complexului de servicii pentru copilul cu handicap nr. 14 Râmnicu Sărat | 18                  |
| 14      | Centrul de recuperare pentru copilul cu dizabilități din cadrul Complexului de servicii pentru copilul cu handicap nr. 14 Râmnicu Sărat   | 80                  |
| 15      | Serviciul pentru îngrijiri de tip familial pentru copil - Rețea asistenți maternali profesioniști   | 363                 |
| 16      | Serviciul module rezidențiale de tip familial - modul Adolescenții  | 8                   |
| 17      | Serviciul module rezidențiale de tip familial - modul Casa Speranței  | 9                   |
| 18      | Serviciul module rezidențiale de tip familial - modul Colț Alb  | 8                   |
| 19      | Serviciul module rezidențiale de tip familial - modul Frații  | 12                  |
| 20      | Serviciul module rezidențiale de tip familial - modul Liceenii  | 8                   |
| 21      | Serviciul module rezidențiale de tip familial - modul Rază de soare   | 8                   |
| 22      | Serviciul module rezidențiale de tip familial - modul Temerarii   | 8                   |
| 23      | Serviciul module rezidențiale de tip familial - modul Violet  | 8                   |
| 24      | Centrul Rezidențial "Azur" din cadrul Complexului de Servicii Comunitare Râmnicu Sărat  | 13                  |
| 25      | Centrul Rezidențial "Campionii" din cadrul Complexului de Servicii Comunitare Râmnicu Sărat   | 13                  |
| 26      | Centrul Rezidențial "Învingătorii" din cadrul Complexului de Servicii Comunitare Râmnicu Săra   | 13                  |
| 27      | Centrul Rezidențial "Magnolia" din cadrul Complexului de Servicii Comunitare Râmnicu Sărat  | 13                  |
| 28      | Centrul Rezidențial "Orhideea" din cadrul Complexului de Servicii Comunitare Râmnicu Sărat  | 13                  |
| 29      | Centrul de integrare prin terapie ocupațională din cadrul centrului de integrare prin terapie ocupațională Râmnicu Sărat                  | 120                 |
| 30      | Locuință protejată 1 din cadrul centrului de integrare prin terapie ocupațională Râmnicu Sărat  | 6                   |



| Nr. crt | Unitatea de asistență socială   | Capacitate (locuri) |
|---------|---|---------------------|
| 31      | Locuință protejată 2 din cadrul centrului de integrare prin terapie ocupațională Râmnicu Sărat  | 6                   |
| 32      | Locuință minim protejată 3 din cadrul centrului de integrare prin terapie ocupațională Râmnicu Sărat  | 6                   |
| 33      | Centrul pt. recuperare și reabilitare pt. persoane adulte cu handicap din cadrul centrului de integrare prin terapie ocupațională Râmnicu Sărat | 40                  |
| 34      | Centrul pentru recuperarea și reabilitarea persoanelor adulte cu handicap Râmnicu Sărat   | 55                  |
| 35      | Centrul de recuperare și reabilitare pentru persoane adulte cu handicap Stâlpu  | 56                  |
| 36      | Centrul de asistență medico socială Pogoanele   | 75                  |
| 37      | Cămin pentru persoane vârstnice "Alec Bagdat" Râmnicu Sărat   | 75                  |
| 38      | Cămin pentru persoane vârstnice Smeeni  | 45                  |
| 39      | Cămin pentru persoane vârstnice Vintilă Vodă  | 47                  |
| 40      | Centrul de Recuperare prin Consiliere și sprijin pentru părinți și copii  | 20                  |
| 41      | Centrul de recuperare pentru victimele violenței în familie   | 12                  |

**Sursă:** [http://www.mmuncii.ro/j33/images/Documente/Familie/x09102020\\_Servicii\\_Sociale.pdf](http://www.mmuncii.ro/j33/images/Documente/Familie/x09102020_Servicii_Sociale.pdf)

Pe lângă aceste servicii furnizate de Direcția Generală de Asistență Socială și Protecția Copilului Buzău, la nivelul județului mai sunt **36 de furnizori de servicii sociale** acreditați în baza legii 197/2012:

- **Furnizori publici:** structuri specializate din cadrul/subordinea autorităților administrației publice locale și autoritățile executive din unitățile administrativ-teritoriale organizate la nivel de comună, oraș, municipiu – 18 furnizori:
- **Furnizori publici:** unități sanitare, unități de învățământ și alte instituții publice care dezvoltă, la nivel comunitar, servicii sociale integrate – 1 furnizor (Societatea Națională de Cruce Roșie din România - Filiala Buzău)
- **Furnizori privați:** organizații neguvernamentale, respectiv asociații și fundații – 17 furnizori, astfel:
  - ARES - Asociația Respect, Iubire, Atenție
  - Asociația Academia Faptelor Bune
  - Asociația Agenția de Dezvoltare Comunitară Buzău
  - Asociația Andrei Costin Residence
  - Asociația Buna Vestire Banu – Buzău
  - Asociația Grup de Acțiune Locală Ecoul Câmpiei Buzăului
  - Asociația Grupul de Acțiune Locală Crivățul de Sud-Est
  - Asociația Istrița - Așezământ Pentru Bătrâni
  - Asociația Încredere Speranță Înțelegere
  - Asociația Nevăzătorilor din România Filiala Județeană Buzău
  - Asociația Ortodoxă Filantropia Berca
  - Asociația pentru Dezvoltare Comunitară Nehoiu
  - Asociația People for People
  - Fundația Alexandru Ioan Cuza
  - Fundația Creștină și de Caritate Viață și Sănătate
  - Fundația Crucea Alb - Galbenă România Filiala Buzău
  - Fundația Pentru Copii Sfântul Sava

### 3. **Protecție socială.** Unitățile de protecție socială din județul Buzău sunt:

#### a. Protecție socială copii:

- ✓ Serviciul Module rezidențiale de de tip familial – Buzău
- ✓ Complexul de servicii pentru copilul cu dizabilități Buzău
- ✓ Complexul de servicii comunitare Rm. Sărat

- ✓ Complexul de servicii comunitare nr.2 Buzău
- ✓ Complex de Servicii Comunitare nr. 3 Buzău
- ✓ Centrul rezidențial pentru recuperarea și reabilitarea copilului cu tulburări de comportament nr. 5 Beceni
- ✓ Complex de Servicii pentru Copilul cu Handicap Sever nr. 8 Buzău - Centru rezidențial pentru copilul cu handicap sever
- ✓ Centrul rezidențial pentru copilul cu handicap nr.9 Buzău
- ✓ Centrul rezidențial pentru copilul cu deficiențe de auz nr. 10 Buzău
- ✓ Centrul rezidențial pentru copilul cu deficiențe de vedere nr. 11 Buzău
- ✓ Complexul de servicii pentru copilul cu handicap nr. 14 Rm. Sărat - Centrul de recuperare pentru copilul cu dizabilități
- ✓ Centrul de zi pentru copilul cu dizabilități „Dumbrava Minunată” Buzău

b. Protecție socială adulți/vârstnici:

- ✓ Centrul de Asistență Medico-Socială Pogoanele
- ✓ Căminul pentru persoane vârstnice "Alec Bagdad" Rm. Sărat
- ✓ Centrul de recuperare și reabilitare a persoanelor adulte cu handicap Rm. Sărat
- ✓ Căminul pentru persoane vârstnice Smeeni
- ✓ Căminul pentru persoane vârstnice Vintilă Vodă
- ✓ Centrul de recuperare și reabilitare pentru persoane adulte cu handicap Stâlpu
- ✓ Centrul de Integrare prin Terapie Ocupațională Rm. Sărat

La nivelul județului, în subordinea consiliilor locale, funcționează 3 cămine publice pentru persoane vârstnice, cu o capacitate de 129 locuri și un număr mediu lunar de 121 beneficiari<sup>56</sup>.

În general, la nivel comunitar, sunt slab dezvoltate sau lipsesc serviciile de identificare, intervenție timpurie și sistemele de referire pentru majoritatea grupurilor vulnerabile.

Agenția Județeană pentru Plăți și Inspecție Socială Buzău a elaborat și implementat proceduri operaționale, proprii activității derulate, dar și un sistem informatic de comunicare cu cetățenii și cu instituțiile publice/private, fiind astfel facilitat accesul direct la datele de interes public.

Agenția are ca atribuții administrarea fondurilor alocate de la bugetul de stat pentru plata beneficiilor de asistență socială, a celor destinate programelor de servicii sociale, conform legii și asigură controlul, evaluarea și monitorizarea calității în domeniul serviciilor sociale și beneficiilor sociale, conform legii.

În privința *beneficiilor de asistență socială* acordate în județul Buzău, se remarcă faptul că la nivelul anului 2019, cele mai mari valori ale plăților efectuate au fost pentru alocația de stat pentru copii (38,37% din plățile efectuate) și pentru drepturile persoanelor cu handicap (26,87% din plățile efectuate).

**Tabel nr. 27** – Situația beneficiarilor pe categorii de beneficii de asistență socială și a sumelor plătite către aceștia, 2019

**Tipuri de beneficii**

**2019**

<sup>56</sup> Sursa: INS - ASS113C - Cămine pentru persoane vârstnice, în subordinea consiliilor locale pe macroregiuni, regiuni de dezvoltare și județe



|  | Număr mediu de beneficiari | Plăți efectuate (lei) |
|--|----------------------------|-----------------------|
| Alocația stat copii  | 72.793                     | 127.601.891           |
| Alocația de plasament  | 780                        | 6.257.700             |
| Alocație de susținerea familiei Legea 277/2010   | 6.764                      | 12.393.148            |
| Indemnizație creștere copil OUG 111/2010   | 2.500                      | 50.705.880            |
| Stimulent de inserție creștere copil OUG 111/2010  | 1.550                      | 12.401.524            |
| Indemnizații și ajutoare OUG 111 art 31,32   | 110                        | 1.019.581             |
| Indemnizație lunară concediu în vederea adopției   | 7                          | 144.228               |
| Ajutoare sociale (vmg)   | 9.302                      | 28.480.881            |
| Indemnizații lunare hrană (HIV)  | 111                        | 640.809               |
| Drepturile persoanelor cu handicap   | 32.999                     | 89.362.117            |
| Alte ajutoare de urgență   | 88                         | 279.000               |
| Ajutoare încălzire cu energie termică  | 332                        | 182.284               |
| Ajutoare încălzire cu gaze naturale  | 601                        | 475.414               |
| Ajutoare încălzire cu energie electrică  | 20                         | 14.879                |
| Subvenții pentru asociații și fundații   | 88                         | 261.670               |
| Ajutorul de încălzire cu lemne   | 6.224                      | 1.071.162             |
| Cheltuielie de funcționare Programe de interes Național  | 0                          | 0                     |
| Depunere cont junior pentru copiii ocrotiți prin serviciile publice și private specializate pentru protecția copilului | 1.035                      | 1.242.000             |
| <b>Total</b>   | <b>135.304</b>             | <b>332.534.168</b>    |

*Sursă: adresă nr. 16582/SIS/23.10.2020, AJPIS Buzău*

În ceea ce privește protecția socială a șomerilor, cheltuielile în anul 2019 au fost de 33.860.764 lei, în creștere cu 72,56% față de anul 2018 și cu 19,04% față de anul 2015, dar în scădere cu 55,86% față de anul 2010.

**Tabel nr. 28** – Cheltuielile anuale cu protecția socială a șomerilor, 2019

| Categorie de cheltuială   | Anul 2019<br>- lei - |
|---|----------------------|
| Indemnizație de somaj (someri cu experienta in munca)                                       | 7.216.432            |
| Indemnizație de somaj (someri fara experienta in munca)                                     | 493.452              |
| Cheltuieli pentru formarea profesionala   | 249.304              |
| Plata absolventilor   | 1.223.652            |
| Plati pentru stimularea absolventilor   | 56.500               |
| Plati pentru stimularea somerilor care se angajeaza inainte de expirarea perioadei de somaj | 393.515              |
| Combaterea marginalizarii sociale   | 111.437              |
| Plati pentru stimularea mobilitatii fortei de munca   | 176.842              |
| Plati pentru stimularea angajatorilor care angajeaza someri din categoria defavorizati      | 2.253.459            |
| Prima de activare   | 30.400               |
| Prima de relocare   | 83.280               |
| Alte cheltuieli   | 21.572.491           |
| <b>Total</b>  | <b>33.860.764</b>    |

*Sursă: date INS (SOM102A)*

Se remarcă faptul că o pondere semnificativă, de 21,31% din total, o au cheltuielile cu indemnizația de șomaj pentru șomeri cu experiență în muncă.

În anul 2019, numărul mediu anual al pensionarilor care beneficiază de asigurări sociale de stat a fost de 108.772 persoane (în scădere cu 0,6% față de anul 2018 și cu 0,26% față de anul 2010), cu o

pensie medie lunară de 1.086 lei (în creștere cu 10,25% față de anul 2018 și cu 65,55% față de anul 2010), iar numărul agricultorilor pensionari a fost de 12.843 (în scădere cu 11,03% față de anul 2018 și cu 58,31% față de anul 2010) cu o pensie medie lunară de 520 lei (în creștere cu 10,40% față de anul 2018 și cu 66,13% față de anul 2010).

## 6.2 Nivel de trai

Cu o rată a sărăciei relative (ponderea persoanelor sărace, după metoda relativă de estimare, în totalul populației) de 24,2%, județul Buzău se situează pe locul 27 în țară, din punctul de vedere al nivelului de trai.

Rata sărăciei relative la nivelul regiunii Sud-Est era, în 2018, de 31,2% iar la nivel național de 23,5%. Rata sărăciei în muncă, de 20,2%<sup>57</sup>, plasează județul Buzău pe locul 29, în ordinea crescătoare a ratelor care indică nivelul de sărăcie care caracterizează persoanele ocupate (cu venit constant).

Din necesitatea de a găsi soluții noi, inovatoare unor probleme sociale, economice sau de mediu ale comunităților și pentru satisfacerea nevoilor membrilor comunității care sunt ignorate sau insuficient acoperite de sectorul public sau privat, s-a dezvoltat conceptul de **economie socială**.

Scopul principal al economiei sociale constă în îmbunătățirea condițiilor de viață și oferirea de noi oportunități pentru persoanele dezavantajate sau făcând parte din categorii vulnerabile.

În județul Buzău au fost identificate următoarele întreprinderi sociale:

**Tabel nr. 29** – Întreprinderi sociale din județul Buzău

| Nr. crt. | Denumire                                       | Localitate       |
|----------|--|------------------|
| 1        | Asociația Socială Creștin Ortodoxă IC-XC MP-OV | Buzău            |
| 2        | CLOȘCA CU PUII DE AUR                          | ȘARÂNGA          |
| 3        | SC NOMAD FOON&RESTAURANT SRL                   | PODGORIA         |
| 4        | SC FUTURE DEVELOPMENT SAVIAN CONSULTING SRL    | VALEA RAMNICULUI |
| 5        | SC MED EVENT COFFEE SRL                        | PODGORIA         |
| 6        | SC HECASH OUTDOOR FUN SRL                      | CASOCA           |
| 7        | SC DACUL DIN DARA DE SUS CATERING              | COCHIRLEANCA     |
| 8        | ISO EST VISION MEDIA PRO SRL                   | CASOCA           |
| 9        | TRAINING OUTDOR SPORTS SRL                     | CASOCA           |
| 10       | PROFILUL SĂPOCA PROGRES SRL                    | MATESTI          |
| 11       | PÎRVULESCU ELECTRIC INSTAL SRL                 | MATESTI          |

**Sursă:** Registrul unic de evidență a întreprinderilor sociale - actualizat septembrie 2020

### **Obiective, priorități, măsuri în perioada 2014 – 2020**

În perioada anterioară de planificare strategică, 2014 - 2020, a fost realizată *Strategia județeană de dezvoltare a serviciilor sociale*. Strategia a fost construită pe cele 3 domenii principale de intervenție a D.G.A.S.P.C.. gradul de îndeplinire al măsurilor stabilite pentru fiecare din obiectivele generale trasate fiind evidențiate în tabelul următor:

<sup>57</sup> Sursa: Ministerul Muncii și Justiției Sociale – Raport "Analiza și evaluarea grupurilor vulnerabile în vederea stabilirii nevoii de servicii sociale" din cadrul proiectului „Implementarea unui sistem de elaborare de politici publice în domeniul incluziunii sociale la nivelul MMJS”, cod SIPOCA 4, 2019



**Tabel nr. 30** – Situația implementării măsurilor de acțiune propuse în cadrul Strategiei județene de dezvoltare a serviciilor sociale, pe domenii de intervenție și obiective generale

| Domeniu  | Obiective generale   | % măsuri implementate sau în curs de implementare din total obiectiv general |
|--|--|--|
| Domeniul Protecției și Promovării Drepturilor Copilului și Familiei      | 1. Asigurarea bunăstării vieții tuturor copiilor în mediul familial  | 100,00%  |
|  | 2. Garantarea drepturilor copiilor aflați în situații de vulnerabilitate   | 71,43%   |
|  | 3. Asigurarea calitatii serviciilor destinate copiilor separati temporar de familie  | 86,96%   |
|  | 4. Prevenirea violenței de orice natură împotriva copilului  | 100,00%  |
| Domeniul Protecției și Incluziunii Sociale a Persoanelor cu Dizabilități | 1. Asigurarea accesului tuturor persoanelor cu dizabilități în condiții de egalitate la toate resursele comunității - mediul fizic, transport, informare și comunicare | 100,00%  |
|  | 2. Asigurarea dreptului persoanelor cu dizabilități la o viață independentă și integrată în comunitate   | 88,89%   |
|  | 3. Asigurarea și promovarea condițiilor pentru deplina exercitare a drepturilor și libertăților cetățenești de către persoanele cu dizabilități                        | 100,00%  |
|  | 4. Asigurarea accesului unui număr cât mai mare de persoane cu dizabilități la locuri de muncă   | 100,00%  |
|  | 5. Promovarea educației incluzive și a educației permanente pentru persoanele cu dizabilități  | 100,00%  |
|  | 6. Promovarea unor condiții decente de viață pentru persoanele cu dizabilități   | 81,82%   |
|  | 7. Asigurarea accesului la servicii și facilități privind sănătatea, în condiții de echitate socială   | 75,00%   |
| Domeniul Protecției Persoanelor Vârstnice                                | 1. Creșterea calității vieții persoanelor vârstnice  | 66,67%   |
|  | 2. Dezvoltarea unui sistem sustenabil de servicii sociale adresate persoanelor vârstnice   | 0,00%  |

**Sursă:** Date furnizate de DGASPC Buzău (adresă nr. 41942/23.10.2020)

## **Zone marginalizate**

### **Zone urbane**

Conform documentului "*Comunitățile marginalizate și gradul de sărăcie din Regiunea Sud-Est*", în județul Buzău la nivelul anului 2019, există zone marginalizate de tip ghetou cu blocuri, zone de tip mahala cu case, de tip mahala cu locuințe improvizate, zone cu locuințe sociale modernizate și zone cu locuințe sociale sau clădiri ocupate abuziv în zone istorice.

Conform Atlasului zonelor urbane marginalizate din România elaborat de Banca Mondială, procentul populației în zonele urbane marginalizate din județul Buzău este:

**Tabel nr. 31** – Procentul populației în zone urbane marginalizate în județul Buzău

| Oraș          | % populație în zone marginalizate |
|---------------|-----------------------------------|
| Buzău         | 2,91                              |
| Nehoiu        | 1,36                              |
| Pătârlagele   | 0                                 |
| Pogoanele     | 4,4                               |
| Râmnicu Sărat | 6,38                              |

*Sursă: Banca Mondială, Atlasul Zonelor Urbane Marginalizate*

### **Municipiul Buzău**

La nivelul orașului au fost identificate **trei categorii de zone urbane** marginalizate:

- Aleea Grădinilor - cartier Simileasca - zonă de tip mahala cu case la nivelul căreia sunt înregistrați 654 de locuitori (pondere a populației de etnie rromă de 80%), cu 246 de locuințe, dintre care 212 în proprietate privată.
- Cartierul Primăverii - „Colțul roșu”, străzile Primăverii, Viilor, Dorobanți, Rahovei, Fundătura Sălciiilor - zonă de tip mahala cu locuințe improvizate la nivelul căreia există aproximativ 150 de locuitori (45% fiind de etnie rromă), ce locuiesc în 60 de locuințe (toate proprietate private);
- Centrul Istoric al Municipiului Buzău - Strada Cuza Vodă - zonă cu case naționalizate aflate în proprietatea privată a statului român și administrate de Primăria Buzău aflate în stare de degradare avansată la nivelul căreia există 327 de locuitori (pondere de 15% a populației de etnie rromă), cu un număr de 191 de locuințe, dintre care 181 proprietate privată.

### **Râmnicu Sărat**

Zonele urbane marginalizate identificate sunt:

- Cartierul Alecu Bagdad
- Cartierul Sîrbi (str. Cătunul Morilor și Fundătura Morilor)
- Cartierul Anghel Saligny, Cartierul Slam Râmnic (fost Cartier 7 Noimebrie)
- Cartierul Extindere Slam Râmnic
- Cartierul Zidari
- Cartierul Barasca
- Ghetoul Focșani 7 A (aparține de Cartierul 1 Mai)

### **Zone rurale**

Studiul „Atlasul Zonelor Rurale Marginalizate și al Dezvoltării Umane Locale din România”, elaborat de Banca Mondială și publicat în anul 2016, identifică la nivelul Regiunii Sud-Est, 136 de comunități marginalizate rurale, din care 35 în județul Buzău, după cum urmează:

**Tabel nr. 32** – Rata marginalizării la nivel de comună în județul Buzău

| Comuna | Populația totală (recensământ 2011) | Ponderea populației rrome în total populație (recensământ 2011) | Rata marginalizării (intervale) | Tipul marginalizării    |
|--------|-------------------------------------|---|---------------------------------|-------------------------|
| Amaru  | 2640                                | 1,29  | 0,1 -< 6,1%                     | Marginalizare sub medie |



| Comuna         | Populația totală (recensământ 2011) | Pondere populăției rome în total populație (recensământ 2011) | Rata marginalizării (intervale) | Tipul marginalizării      |
|----------------|-------------------------------------|---|---------------------------------|---------------------------|
| Bălăceanu      | 1632                                | 2,39  | 12 -< 24%                       | Marginalizare peste medie |
| Berca          | 8534                                | 0,57  | 0,1 -< 6,1%                     | Marginalizare sub medie   |
| Bozioru        | 1161                                | 0,43  | 6,1 -< 12%                      | Marginalizare la medie    |
| Brădeanu       | 2565                                | 3,04  | 6,1 -< 12%                      | Marginalizare la medie    |
| Brăești        | 2399                                | 0   | 24+%                            | Marginalizare severa      |
| Buda           | 2870                                | 13,94   | 24+%                            | Marginalizare severa      |
| Calvini        | 4536                                | 40,39   | 24+%                            | Marginalizare severa      |
| Cătina         | 2544                                | 8,33  | 12 -< 24%                       | Marginalizare peste medie |
| Cernătești     | 3847                                | 0,18  | 0,1 -< 6,1%                     | Marginalizare sub medie   |
| Chiojdu        | 3509                                | 0   | 12 -< 24%                       | Marginalizare peste medie |
| Cilibia        | 1864                                | 5,47  | 12 -< 24%                       | Marginalizare peste medie |
| Cozieni        | 2139                                | 0,56  | 12 -< 24%                       | Marginalizare peste medie |
| Glodeanu Sărat | 4469                                | 6,22  | 6,1 -< 12%                      | Marginalizare la medie    |
| Lopătari       | 4242                                | 0   | 12 -< 24%                       | Marginalizare peste medie |
| Luciu          | 2911                                | 6,53  | 12 -< 24%                       | Marginalizare peste medie |
| Măgura         | 2241                                | 13,74   | 12 -< 24%                       | Marginalizare peste medie |
| Mihăilești     | 2084                                | 26,92   | 24+%                            | Marginalizare severa      |
| Naeni          | 1805                                | 0,44  | 12 -< 24%                       | Marginalizare peste medie |
| Padina         | 4111                                | 1,61  | 0,1 -< 6,1%                     | Marginalizare sub medie   |
| Pănătău        | 2537                                | 0   | 0,1 -< 6,1%                     | Marginalizare sub medie   |
| Racovițeni     | 1424                                | 0,49  | 12 -< 24%                       | Marginalizare peste medie |
| Râmnicelu      | 4789                                | 39,24   | 24+%                            | Marginalizare severa      |
| Robeasca       | 1124                                | 0   | 6,1 -< 12%                      | Marginalizare la medie    |
| Rușetu         | 3720                                | 3,06  | 6,1 -< 12%                      | Marginalizare la medie    |
| Sărulești      | 1346                                | 0   | 12 -< 24%                       | Marginalizare peste medie |
| Scorțoasa      | 3076                                | 4,06  | 0,1 -< 6,1%                     | Marginalizare sub medie   |
| Scutelnici     | 2346                                | 4,05  | 6,1 -< 12%                      | Marginalizare la medie    |
| Smeeni         | 6649                                | 1,34  | 6,1 -< 12%                      | Marginalizare la medie    |
| Topliceni      | 4080                                | 2,97  | 0,1 -< 6,1%                     | Marginalizare sub medie   |

| Comuna        | Populația totală (recensământ 2011) | Pondere în populație (recensământ 2011) | Rata marginalizării (intervale) | Tipul marginalizării      |
|---------------|-------------------------------------|---|---------------------------------|---------------------------|
| Valea Salciei | 776                                 | 0                                       | 12 -< 24%                       | Marginalizare peste medie |
| Vernești      | 8633                                | 8,73                                    | 6,1 -< 12%                      | Marginalizare la medie    |
| Vintilă Vodă  | 3131                                | 0,03                                    | 6,1 -< 12%                      | Marginalizare la medie    |
| Viperesti     | 3493                                | 11,77                                   | 24+%                            | Marginalizare severa      |
| Zărnești      | 5459                                | 8,43                                    | 6,1 -< 12%                      | Marginalizare la medie    |

**Sursă:** Atlasul Zonelor Rurale Marginalizate și al Dezvoltării Umane Locale din România



### Analiza SWOT – Social

| Puncte tari   | Puncte slabe   |
|---|--|
| <ul style="list-style-type: none"> <li>• Infrastructură socială dezvoltată la nivel de județ</li> <li>• Sistem informatic de comunicare cu cetățenii și cu instituțiile publice/private implementat de AJPIS</li> <li>• Măsurile de acțiune propuse în cadrul Strategiei județene de dezvoltare a serviciilor sociale au un procent ridicat de îndeplinire</li> </ul> | <ul style="list-style-type: none"> <li>• Cheltuielile anuale cu protecția socială a șomerilor au crescut cu 73% în 2019 față de anul 2018</li> <li>• Număr crescut de persoane care beneficiază de ajutor social</li> <li>• Nivel de trai scăzut</li> <li>• La nivelul județului Buzău sunt 35 de comunități marginalizate rurale</li> <li>• Subdezvoltarea serviciilor de la nivel comunitar și implicarea redusă a actorilor locali</li> </ul> |
| Oportunități  | Amenințări   |
| <ul style="list-style-type: none"> <li>• Valorificarea structurilor de economie socială</li> <li>• Oportunități de finanțare prin POCU-POR pentru zonele urbane marginalizate</li> </ul>  | <ul style="list-style-type: none"> <li>• Conjunctură internațională relativ instabilă (pandemia cu virusul SARS Cov -2)</li> <li>• Lipsa mijloacelor financiare pentru asigurarea formării continue a personalului din serviciile sociale</li> </ul>   |

Infrastructurile din județ necesită adaptare/amenajare pentru accesul persoanelor cu dizabilități, iar serviciile oferite de instituții trebuie adaptate astfel încât persoanele cu dizabilități să nu mai fie nevoite să se deplaseze și să poată face solicitările online.

Se remarcă o slabă calificare profesională a resurselor umane existente la nivelul autorităților locale. În special în mediul rural, primăriile nu dispun de un compartiment de asistență socială, existând cel mult o persoană care i s-au transferat atribuții în acest sens. Din acest motiv, sunt neglijate aspecte legate de protecția drepturilor copilului, angajații fiind preocupați în mare măsură de rezolvarea altor probleme sociale existente pe plan local (acordarea de ajutoare de încălzire, a venitului minim garantat etc.). În plus, o mare parte din angajați nu cunosc prevederile Legii 272/2004 și, în consecință, nu intervin și nu sesizează anumite tipuri de abuzuri, cum ar fi, de exemplu, exploatarea prin muncă a copiilor. Astfel, este necesară calificarea resurselor umane existente și suplimentarea acestora la nivelul autorităților locale.

Centrele existente care prestează servicii sociale de zi sunt ocupate aproape integral, existând astfel o necesitate de servicii sociale la nivel de UAT-uri. De asemenea, sunt necesare servicii de recuperare și reabilitare: atât centre de rezidențial, cât și cele de tip ambulatoriu. Cea mai mare nevoie este pe categoria de adulți, inclusiv pentru cei cu tulburări neuropsihice.

Având în vedere îmbătrânirea populației județului, este necesară dezvoltarea de servicii de îngrijire, inclusiv îngrijire la domiciliu.

Sunt necesare măsuri care să ajute la integrarea absolvenților învățământului special în piața muncii. În prezent, aceste măsuri sunt reduse, iar probabilitatea de angajare a acestora este mică. Perioada de timp în care absolvenții au fost angajați nu a fost una îndelungată.

De asemenea, pentru realizarea stagiului de practică, elevii învățământului special au nevoie de parteneriate între instituții și diverse entități (în prezent nu există astfel de parteneriate la nivelul județului).

## 7. Educație

Dezvoltarea durabilă are la bază educația, ca factor esențial pentru a asigura funcționarea adecvată a societății. Educația trebuie privită atât sub aspectul relevanței pe care o are în pregătirea forței de muncă cât mai ales ca un proces continuu care pregătește generațiile tinere pentru provocările viitorului, fiind motorul care antrenează o societate.

## 7.1 Infrastructura educațională

Înfrastructura educațională (clădirile, sălile de clasă, laboratoarele și dotările) constituie elemente vitale ale mediilor de învățare din școli și universități. Infrastructura de bună calitate conduce la îmbunătățirea actului educațional, a rezultatelor școlare ale elevilor și la reducerea abandonului școlar, pe lângă alte beneficii care țin de deschiderea unor oportunități de dezvoltare personală și profesională.

### Unitățile școlare

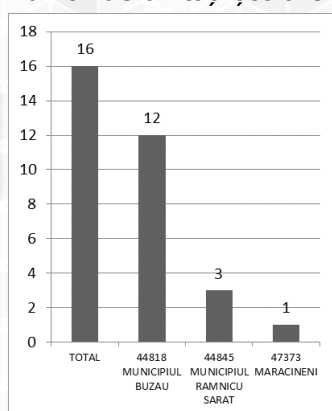
Conform INS (2019), în județul Buzău există 148 de unități școlare. Cele mai multe se află în Municipiul Buzău (44 unități școlare). Pe locul 2 este Municipiul Râmnicu Sărat cu 13 unități școlare. UAT-ul Vernești are 3 unități școlare. UAT-urile Nehoiu, Pătârlagele, Cochirleanca, Mărăcineni și Smeeni au câte 2 unități școlare. Celelalte UAT-uri din județ au câte 1 unitate școlară.

Învățământul primar și gimnazial este prezent în toate UAT-urile. Celelalte tipuri de învățământ, adică cel preșcolar, cel liceal, cel profesional și cel postliceal sunt prezente în câteva UAT-uri.

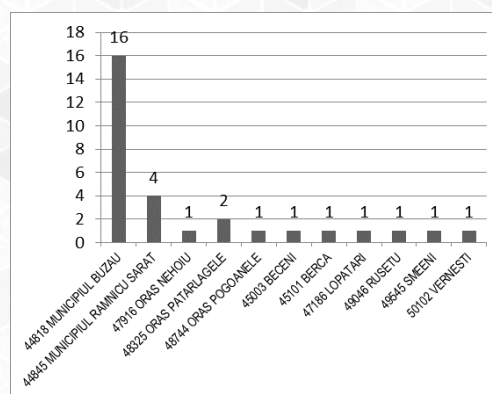
Învățământul universitar este prezent prin:

- Academia de Studii Economice București - Centrul Teritorial de Învățământ Economic deschis la distanță;
- Universitatea Bioterra București - Facultatea de Management Agroturistic și Facultatea Controlul și Expertiza Produselor Alimentare;
- Institutul Militar "Aurel Vlaicu".

**Figura nr. 80 – Învățământ preșcolar - număr de unități școlare**



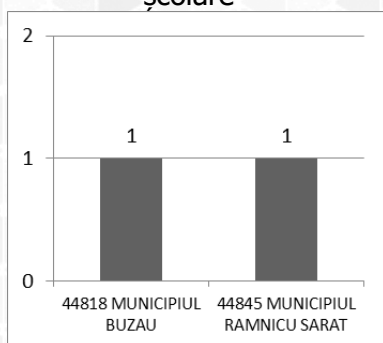
**Figura nr. 81 – Învățământ liceal - număr de unități școlare**



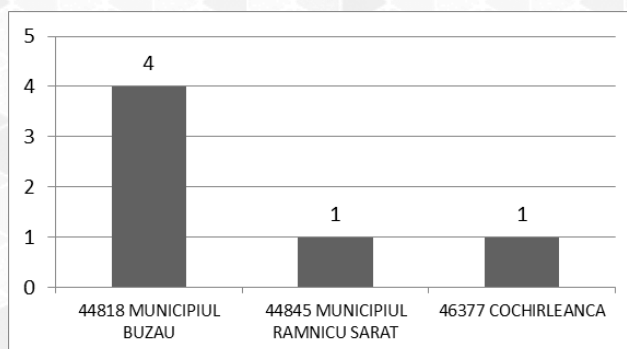
**Sursă:** prelucrarea consultantului, date INS (SCL101C)



**Figura nr. 82 – Învățământ profesional - număr de unități școlare**



**Figura nr. 83 – Învățământ postliceal, inclusiv cel special - număr de unități școlare**

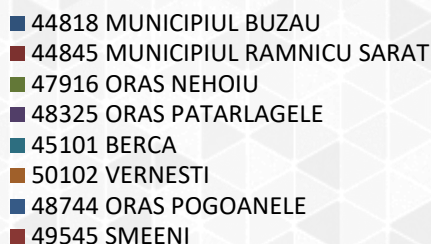
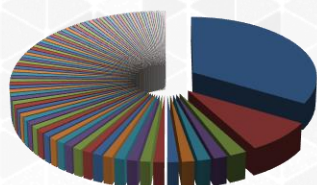


*Sursă: prelucrarea consultantului, date INS (SCL101C)*

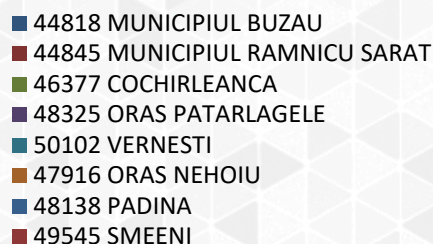
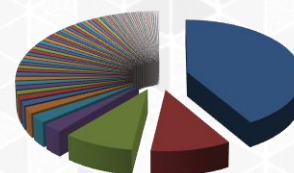
### **Sălile de clasă și laboratoare**

Conform INS (2019), în județul Buzău există aproximativ 2.800 săli de clasă. Cele mai multe sunt în Municipiul Buzău, aproximativ 950. Acest UAT este urmat de Râmnicu Sărat, unde sunt aproximativ 240. Numărul de laboratoare școlare din județ este de 380. Cele mai multe sunt în Municipiul Buzău, aproximativ 160. Acest UAT este urmat de Râmnicu Sărat, unde sunt aproximativ 40.

**Figura nr. 84 – Sălile de clasă din unitățile școlare din județ**



**Figura nr. 85 – Laboratoarele școlare din unitățile școlare din județ**

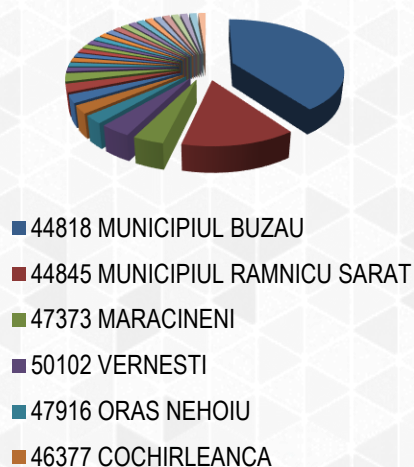


*Sursă: prelucrarea consultantului, date INS (SCL105B)*

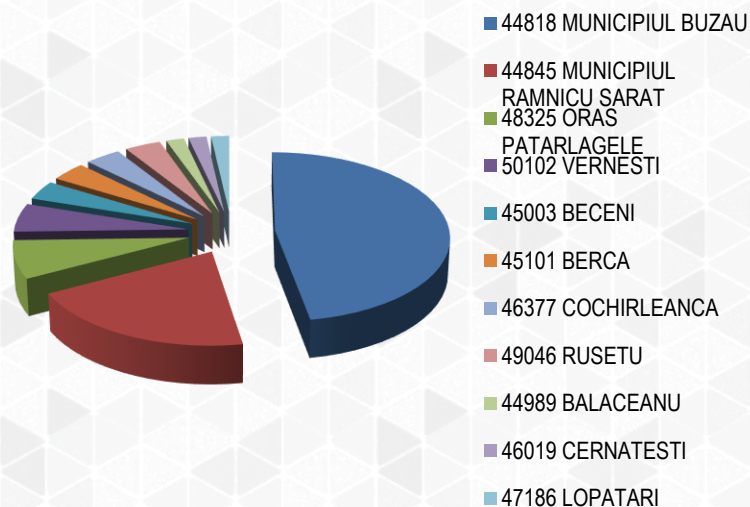
### **Sălile de gimnastică și ateliere școlare**

Conform INS (2019), în județul Buzău există aproximativ 80 săli de gimnastică. Cele mai multe sunt în Municipiul Buzău, aproximativ 30. Acest UAT este urmat de Râmnicu Sărat, unde sunt aproximativ 10. Numărul de ateliere școlare este de 55, cele mai multe fiind în Municipiul Buzău, aproximativ 30. Acest UAT este urmat de Râmnicu Sărat, unde sunt aproximativ 10.

**Figura nr. 86** – Sălile de gimnastică din unitățile școlare din județ



**Figura nr. 87** – Atelierele școlare din unitățile școlare din județ

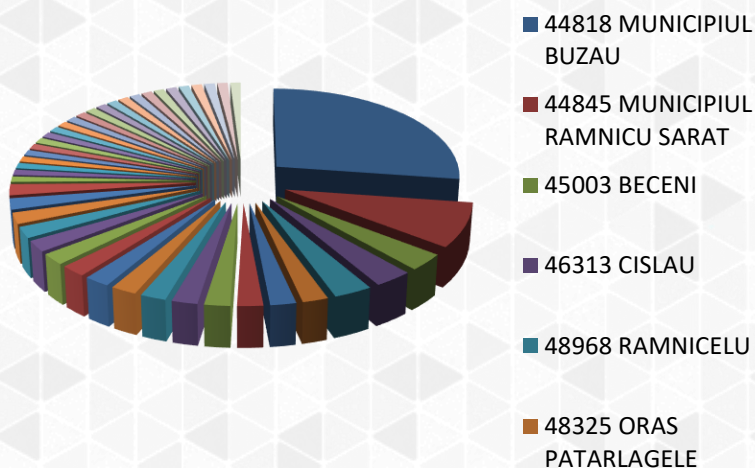


*Sursă: prelucrarea consultantului, date INS (SCL107C)*

### Terenurile de sport

Conform INS (2019), în județul Buzău există aproximativ 100 terenuri sportive. Cele mai multe sunt în Municipiul Buzău, aproximativ 30. Acest UAT este urmat de Râmnicu Sărat, unde sunt aproximativ 10. Unitățile școlare din județul Buzău nu au bazine de înot.

**Figura nr. 88** – Terenurile de sport din unitățile școlare din județ



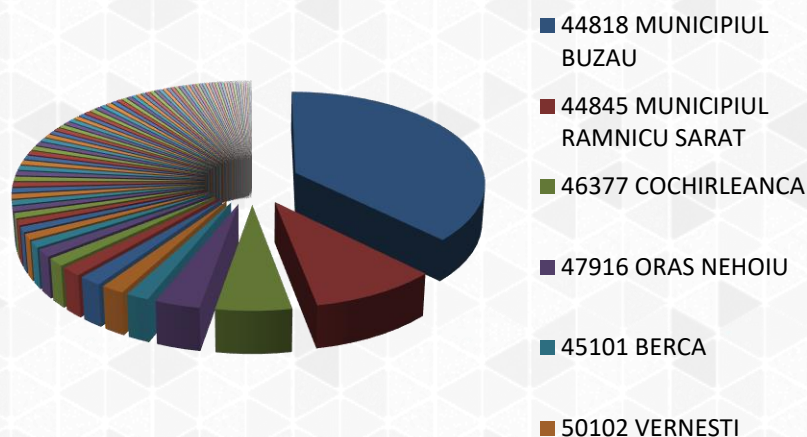
*Sursă: prelucrarea consultantului, date INS (SCL110B)*

### PC-urile din unitățile școlare



Conform INS (2019), în județul Buzău există aproximativ 7.000 PC-uri în unitățile școlare. Cele mai multe sunt în Municipiul Buzău, aproximativ 2.600. Acest UAT este urmat de Râmnicu Sărat, unde sunt aproximativ 700.

**Figura nr. 89** – PC-urile din unitățile școlare din județ



*Sursă: prelucrarea consultantului, date INS (SCL112B)*

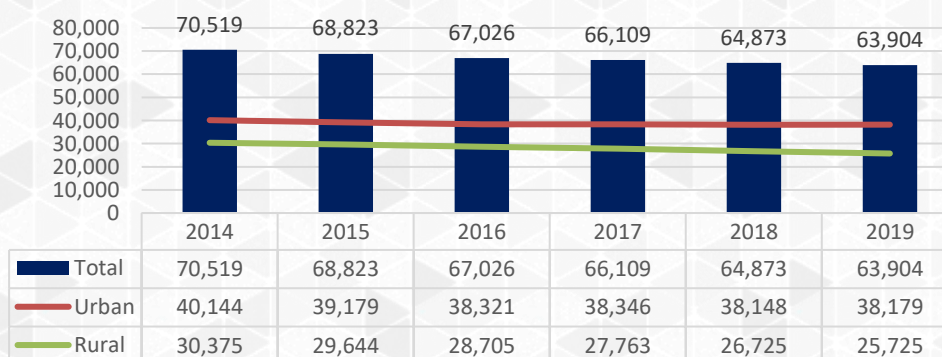
## 7.2 Resursele umane din învățământ

### Populația școlară

Conform INS (2019), populația școlară din județul Buzău este formată din aproximativ 64.000 elevi. Cei mai mulți sunt înscriși în Municipiul Buzău, aproximativ 27.000 elevi. Acest UAT este urmat de Râmnicu Sărat, unde sunt aproximativ 7.500 elevi înscriși. Din totalul populației școlare, 59,74% se regăsește în mediul urban și 40,26% în mediul rural.

Evoluția populației școlare în perioada 2014 – 2019 relevă o ușoară scădere a numărului de elevi, dar în special în ceea ce privește populația școlară din mediul rural.

**Figura nr. 90** – Evoluția populației școlare din județul Buzău, pe medii de rezidență, în perioada 2014 – 2019



*Sursă: prelucrarea consultantului, date INS (SCL103E)*

Această evoluție descrescătoare a populației școlare, în special în mediul rural, are efecte considerabile asupra educației la nivelul județului. În prezent, sunt școli unde se învață în sistem simultan deoarece nu se pot constitui clase omogene. Structurile de învățământ se închid, se desființează posturi de

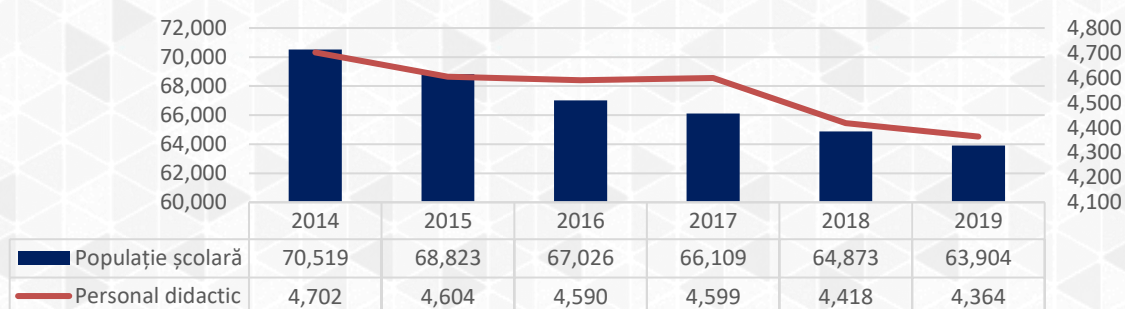
cadre didactice, clădirile unităților de învățământ rămân neutilizate, elevii sunt nevoiți să se deplaseze în altă localitate pentru a învăța iar dificultățile de mobilitate contribuie la creșterea abandonului școlar.

### **Personalul didactic**

Conform INS (2019), în județul Buzău lucrează în învățământ aproximativ 4.300 cadre didactice. Cele mai multe lucrează în Municipiul Buzău, aproximativ 1.600. Acest UAT este urmat de Râmnicu Sărat, unde lucrează aproximativ 490 cadre didactice. Din totalul personalului didactic, 53,80% se regăsește în mediul urban și 46,20% în mediul rural.

Evoluția personalului didactic în perioada 2014 – 2019 relevă aceeași scădere pe care o remarcăm și în cazul populației școlare, dar fără variații semnificative pe medii de rezidență.

**Figura nr. 91 – Evoluția comparativă a numărului de elevi și a personalul didactic din județ, în perioada 2014 – 2019**



**Sursă:** prelucrarea consultantului, date INS (SCL104D)

### **Rata de abandon școlar**

Conform Inspectoratul Școlar Județean Buzău, rata de abandon școlar în perioada 2014-2020 este de peste 5% în unele unități școlare din UAT-urile: Berca (primar), Boldu (gimnazial), Buda (primar), Buzău (liceu agricol, liceu tehnologic), Calvini (gimnazial), Cilbia (gimnazial), Țintestești (gimnazial), Mărgăritești (gimnazial), Pătârlagele (2 licee tehnologice), Podgoria (gimnazial), Râmnicu Sărat (colegiu-liceu, liceu tehnologic), Topliceni (2 școli gimnaziale, 2 școli primare), Vernești (liceu tehnologic) și Viperești (gimnazial).

### **Preferințele elevilor pentru studiile liceale**

Conform studiilor realizate de *Centrul Județean de Resurse și Asistență Educațională Buzău*, preferința elevilor pentru studiile liceale a fost următoarea:

| Preferință pentru:    | 2018-2019 |   | 2019-2020 |
|-----------------------|-----------|---|-----------|
| • Liceul teoretic     | 68%       | ↓ | 67%       |
| • Liceul tehnologic   | 14%       | ↑ | 16%       |
| • Școala profesională | 18%       | ↓ | 17%       |

Conform acestor studii, școlile profesionale și liceele tehnologice nu se află în topul preferințelor elevilor din județul Buzău. În ceea ce privește liceul teoretic, elevii preferă specializarea *științe sociale ale profilului uman*. Profilul real este căutat în special pentru specializarea matematică-informatică (mai ales intensiv engleză). În ceea ce privește liceul tehnologic, elevii preferă specializările *servicii, resurse naturale și protecția mediului*. În ceea ce privește școala profesională, elevii preferă *învățământul profesional dual* (învățământ profesional organizat la inițiativa operatorilor economici interesați, în calitate de potențiali angajatori și parteneri de practică).

### **Procentul de promovare la examenul de bacalureat**



În județul Buzău, elevii care au avut examenul de bacalaureat în sesiunea din vară a anului 2020 au avut procentul de promovare peste procentul de promovare la nivel național.

**Tabel nr. 33** – Procentul de promovare la examenul de bacalaureat, comparativ între județul Buzău și nivelul național în 2019 și 2020

| An   | Procent de promovare la nivel național | Procent de promovare județul Buzău |
|------|--|------------------------------------|
| 2020 | 64,5%                                  | 66.80 %                            |
| 2019 | 75,50%                                 | 74.50 %                            |

*Sursă: Inspectoratul Școlar Județean Buzău*

În sesiunea din vară a anului 2020, 5 unități școlare din județ au avut procentul de promovare cuprins între 90-99%, cele mai bune rezultate fiind obținute de Colegiul Național "B.P.Hasdeu".

**Tabel nr. 34** – Unitățile școlare din județ cu cel mai mare procent de promovare la examenul de bacalaureat, în anul 2020

| Unitate   | Nr. elevi înscriși | Promovabilitate % |
|---|--------------------|-------------------|
| COLEGIUL NAȚIONAL „B. P. HASDEU” MUNICIPIUL BUZĂU     | 302                | 99.00 %           |
| COLEGIUL NAȚIONAL PEDAGOGIC „SPIRU HARET” BUZĂU       | 175                | 97.70 %           |
| SEMINARUL TEOLOGIC ORTODOX "CHESARIE EPISCOPUL" BUZĂU | 28                 | 96.43 %           |
| COLEGIUL NAȚIONAL „MIHAI EMINESCU" BUZĂU              | 303                | 93.73 %           |
| COLEGIUL NAȚIONAL „ALEXANDRU VLAHUȚĂ" RÎMNICU SĂRAT   | 175                | 93.06 %           |

*Sursă: Inspectoratul Școlar Județean Buzău*

În sesiunea din vară a anului 2020, 3 unități școlare din județ au avut procentul de promovare de 0.00 %.

**Tabel nr. 35** – Unitățile școlare din județ cu procent de promovare de 0.00 % la examenul de bacalaureat, în anul 2020

| Unitate  | Înscriși | Promovabilitate % |
|--|----------|-------------------|
| LICEUL TEHNOLOGIC COMUNA LOPĂTARI                    | 4        | 0.00 %            |
| LICEUL TEHNOLOGIC COMUNA RUȘEȚU                      | 5        | 0.00 %            |
| LICEUL TEHNOLOGIC „VICTOR FRUNZĂ" MUN. RÂMNICU SĂRAT | 54       | 0.00 %            |

*Sursă: Inspectoratul Școlar Județean Buzău*

În sesiunea din vară a anului 2020, filiera teoretică are cea mai mare rată de promovare în județ.

**Tabel nr. 36** – Rezultatele la bacalaureat pe filiere din anul 2020 comparativ cu anul 2019

| Tip filieră         | Rată de promovare 2020 | Rată de promovare 2019 | Variație procente 2020-2019 |
|---------------------|------------------------|------------------------|-----------------------------|
| Filiera Teoretică   | 82,3%                  | 87,1%                  | -4,80%                      |
| Filiera Tehnologică | 34,7%                  | 46,5%                  | -11,80%                     |
| Filiera Vocațională | 71,0%                  | 69,9%                  | 1,10%                       |

*Sursă: Inspectoratul Școlar Județean Buzău*

### Analiza SWOT – Educație

| Puncte tari  | Puncte slabe  |
|--|---|
| <ul style="list-style-type: none"> <li>• Infrastructură educațională dezvoltată la nivel de județ în cazul învățământului primar;</li> <li>• Preferință a unor elevi pentru învățământul profesional dual;</li> <li>• Cinci licee din municipiile Buzău și Râmnicu Sărat au o rata de promovabilitate foarte mare la bacalaureat.</li> </ul>   | <ul style="list-style-type: none"> <li>• Scăderea populației școlare în special în mediul rural;</li> <li>• Învățământ preșcolar numai în 3 UAT-uri;</li> <li>• Infrastructura educațională complementară (ateliere școlare, terenuri sportive) slab dezvoltată la nivelul UAT-urilor rurale;</li> <li>• Lipsa bazinelor de înot în școli;</li> <li>• Rată de abandon școlar crescută în UAT-urile rurale, dar și în UAT-urile urbane în cazul liceelor tehnologice;</li> <li>• Preferință scăzută a elevilor pentru licee tehnologice și profesionale;</li> <li>• Licee tehnologice cu procentul de promovare la bac de 0%.</li> </ul> |
| Oportunități   | Amenințări  |
| <ul style="list-style-type: none"> <li>• Programe naționale de consiliere care vizează sprijinul elevilor care întâmpină probleme la școală;</li> <li>• Proiecte naționale de ajutor a elevilor care nu au resurse financiare suficiente;</li> <li>• Parteneriate cu entități naționale privind educația, de exemplu <i>Casa Corpului Didactic Buzău</i> care cooperează cu <i>Asociația Română Pentru o Școală Modernă „Celestin Freinet” Timișoara</i>.</li> </ul> | <ul style="list-style-type: none"> <li>• Licee cu rată de promovare la bac mai mare în județele apropiate;</li> <li>• Poluri de dezvoltare naționale în proximitatea județului Buzău care atrag o parte din elevii județului;</li> <li>• Efecte sociale nefavorabile ca urmare a depopulării mediului rural (ex. diminuarea forței de muncă disponibile, scăderea nivelului de trai, creșterea disparităților sociale între mediile urban și rural etc).</li> </ul>   |

Insertia profesională a absolvenților profilului pedagogic în instituții de învățământ (instructori-animatori) sau în creșe (educatori-puericultori) este dificilă. Acest lucru va conduce la scăderea interesului pentru profilul pedagogic. Este necesară o clarificare în COR (Clasificarea ocupațiilor din România) cu privire la meseria "educator-puericultor" care, în prezent se regăsește atât la grupa "educație", cât și la categoria profesională din social/îngrijire. De asemenea, este utilă amenajarea unui laborator metodic de tip loc de joacă pentru copii, pentru elevii practicanți, pentru viitorii educatori/învățători, dar și pentru elevii din clasele primare.

Pentru accesarea datelor/documentelor într-un timp mai scurt, precum și securizarea acestora, este necesară reorganizarea arhivelor prin digitalizare.

Sunt necesare realizarea de parteneriate în domeniul educației.

## 8. Sănătate



## 8.1 Infrastructura de sănătate

La sfârșitul anului 2019, rețeaua unităților sanitare cuprindea în principal 8 spitale, 3 ambulatorii de specialitate și 5 integrate spitalelor, 4 policlinici, 4 dispensare medicale, 2 centre de sănătate mintală, 1 unitate medico-socială cu 70 de paturi, 8 centre medicale de specialitate din care 7 cu paturi de spital (un total de 65 de paturi), 1 centru de dializă cu 45 de paturi.

**Tabel nr. 37** – Rețeaua unităților sanitare pe categorii de unități și forme de proprietate, 2019

| Categorii de unități sanitare                              | Total      | Proprietate publică | Proprietate privată |
|--|------------|---------------------|---------------------|
| <b>Spitale</b>   | <b>8</b>   | 5                   | 3                   |
| <b>Ambulatorii de specialitate</b>                         | <b>3</b>   | 2                   | 1                   |
| <b>Ambulatorii integrate spitalului</b>                    | <b>5</b>   | 5                   | 0                   |
| <b>Policlinici</b>   | <b>4</b>   | 0                   | 4                   |
| <b>Dispensare medicale</b>                                 | <b>4</b>   | 4                   | 0                   |
| <b>Centre de sanatate mintala</b>                          | <b>2</b>   | 2                   | 0                   |
| <b>Unitati medico-sociale</b>                              | <b>1</b>   | 1                   | 0                   |
| <b>Centre medicale de specialitate</b>                     | <b>1</b>   | 1                   | 0                   |
| <b>Centre medicale de specialitate cu paturi de spital</b> | <b>7</b>   | 0                   | 7                   |
| <b>Centre de dializa</b>                                   | <b>1</b>   | 0                   | 1                   |
| <b>Cabinete medicale de medicina generala</b>              | <b>5</b>   | 0                   | 5                   |
| <b>Cabinete medicale scolare</b>                           | <b>30</b>  | 30                  | 0                   |
| <b>Cabinete medicale de familie</b>                        | <b>206</b> | 0                   | 206                 |
| <b>Cabinete stomatologice</b>                              | <b>182</b> | 0                   | 182                 |
| <b>Cabinete medicale de specialitate</b>                   | <b>187</b> | 0                   | 187                 |
| <b>Farmacii</b>  | <b>195</b> | 10                  | 185                 |
| <b>Puncte farmaceutice</b>                                 | <b>67</b>  | 2                   | 65                  |
| <b>Depozite farmaceutice</b>                               | <b>8</b>   | 0                   | 8                   |
| <b>Laboratoare medicale</b>                                | <b>59</b>  | 32                  | 27                  |
| <b>Laboratoare de tehnica dentara</b>                      | <b>39</b>  | 0                   | 39                  |
| <b>Centre de transfuzie</b>                                | <b>1</b>   | 1                   | 0                   |
| <b>Alte tipuri de cabinete medicale</b>                    | <b>5</b>   | 4                   | 1                   |

*Sursă: Prelucrarea consultantului, date INS (SAN101B)*

În ultimii 10 ani se constată dezvoltarea rețelei sanitare din sectorul privat, iar în ultimii 5 ani se constată creșterea numărului de laboratoare medicale (+5 laboratoare) în cazul sectorului public și creșterea semnificativă a cabinetelor medicale de familie (+119 cabinete), a cabinetelor stomatologice (+54 cabinete), a cabinetelor medicale de specialitate (+45 cabinete), a farmaciilor și a punctelor farmaceutice în cazul sectorului privat.

În privința numărului de paturi, județul Buzău avea în 2019 un număr de 2.723 paturi, valoare care include și paturile aferente altor institute și unități medicale asimilate spitalelor care furnizează servicii de spitalizare continuă și/sau de zi, dar fără cele aferente centrelor de sănătate multifuncționale și ale centrelor de dializă. La nivelul regiunii, județul se situează pe locul 3 după numărul de paturi, după județele Constanța (4.940 paturi) și Galați (3.109 paturi).

**Tabel nr. 38** – Repartizarea numărului de paturi din spital după tipul de îngrijire medicală și tipul spitalelor în funcție de nr de paturi, 2019

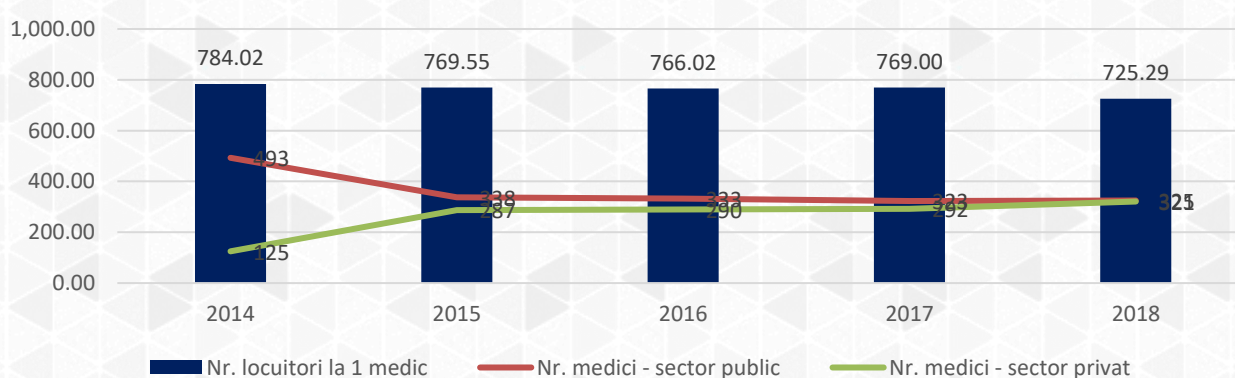
| Tipul spitalelor                | Paturi în spitale Total | Tipul de îngrijire medicală acordată de spital: |                             |                          |
|---------------------------------|-------------------------|---|-----------------------------|--------------------------|
|                                 |                         | Cu internare continuă și cu internare de zi     | Numai cu internare continuă | Numai cu internare de zi |
| TOTAL                           | <b>2.723</b>            | <b>2.011</b>                                    | <b>646</b>                  | <b>66</b>                |
| <i>din care spitale cu:</i>     |                         |   |                             |                          |
| <b>100 paturi sau mai multe</b> | 2.339                   | 1.834   | 505                         | -                        |
| <b>50-99 paturi</b>             | 147                     | 90  | 57                          | -                        |
| <b>40-49 paturi</b>             | 134                     | 87  | 47                          | -                        |
| <b>30-39 paturi</b>             | 37                      | -   | 37                          | -                        |
| <b>10-19 paturi</b>             | 39                      | -   | -                           | 39                       |
| <b>mai puțin de 10 paturi</b>   | 27                      | -   | -                           | 27                       |

*Sursa: INS - Activitatea unităților sanitare în anul 2019*

Numărul de paturi în spitale raportate la 1.000 locuitori la nivelul anului 2019 a fost de 6,2, valoare care plasează județul Buzău pe locul 20 la nivelul țării, fiind peste media Regiunii Sud-Est de 5,9 paturi/1.000 locuitori. Județele cu cele mai scăzute valori la nivel național sunt Ilfov (2,9 paturi la 1.000 locuitori), Giurgiu (3 paturi la 1.000 locuitori) și Ialomița (3,3 paturi la 1.000 locuitori). Cel mai mare număr de paturi în spitale raportate la 1.000 locuitori s-a înregistrat în Municipiul București (12 paturi la 1.000 locuitori), urmat de județul Cluj (10,1 paturi la 1.000 locuitori)<sup>58</sup>. La nivelul Regiunii Sud Est, această valoare plasează județul Buzău pe locul 3, după județele Constanța și Brăila, ambele având 6,7 paturi/1.000 locuitori.

În ultimii ani, numărul de locuitori ce revine la un medic, atât din sectorul public cât și din sectorul privat, a cunoscut o ușoară scădere (cu 7,49% în anul 2018 față de anul 2014), dar care este corelată cu scăderea populației și cu mărirea personalului cu 4,53% în perioada analizată. Începând cu anul 2015, se remarcă o tranziție a medicilor de la sectorul public în sectorul privat.

**Figura nr. 92** – Evoluția numărului populației ce revine la un medic și a numărului de medici (sector public și privat), în ultimii 5 ani



*Sursă: Date INS (POP108D, SAN104B)*

Consiliul Județean Buzău are în subordine **Spitalul Județean de Urgență Buzău**, fiind o unitate sanitară cu paturi care asigură servicii medicale (preventive, curative și de recuperare).

<sup>58</sup> Sursa: INS, cercetarea statistică din domeniul sănătății - "Activitatea unităților sanitare", 2019



Sarcina prioritară a Spitalului o reprezintă asigurarea asistenței medicale de specialitate (spitalicească și ambulatorie), însă în cadrul Spitalului se desfășoară și activitate de educație medicală pentru medici, asistenți medicali și alt personal, cu respectarea drepturilor pacienților, a eticii și deontologiei medicale. În cadrul Spitalului se pot desfășura activități de învățământ postliceal/practică medicală sub îndrumarea personalului didactic al unității de învățământ sub coordonarea și supravegherea personalului de specialitate al spitalului.

## **8.2 Gradul de sănătate al populației**

În privința gradului de sănătate al populației din județul Buzău, la nivelul anului 2018, se remarcă următoarele aspecte:

- Conform datelor furnizate de Institutul Național de Statistică (POP206C), principalele cauze de morbiditate în Județul Buzău sunt bolile aparatului circulator care provoacă 58,11% din decese (din care boala ischemică a inimii provoacă 20,83% din acesta și bolile cerebro-vasculare 34,77%), tumorile care provoacă 19,99% din decese, bolile aparatului digestiv care provoacă 6,38% din decese și bolile aparatului respirator care provoacă 5,84% din decese. În perioada 2009-2018 se remarcă o creștere semnificativă a bolilor aparatului genito-urinar (de 265,79%), a bolilor endocrine, de nutriție și metabolism (de 53,73%), din care un procent de 50,79% îl deține diabetul zaharat, precum și a bolilor sistemului nervos, ale ochiului și anexe sale, ale urechii și apofizei mastoide (de 46,48%);
- La sfârșitul anului 2018 erau în evidență un număr de 191.933 pacienți cu boli cronice, corespunzând unei rate a prevalenței de 41%, mai mare față de anul 2017 (187.859 cazuri reprezentând o prevalență de 39,53%);
- La Unitatea de Primire Urgențe Buzău s-au prezentat 74.491 de persoane în anul 2018 și au fost internați 16.212 pacienți. Datele statistice pe cazuistică relevă un număr semnificativ de mușcături de animale (1.167 pacienți), de violență/agresiune (824 pacienți) și de accidente rutiere (697 pacienți);
- În anul 2018 au fost luate în evidență 2.228 gravide, cu 16 mai multe decât în anul 2017, din care doar 59,11% au fost depistate în primele 3 luni de sarcină, față de 56,06% în anul 2017;
- În județul Buzău nu s-au înregistrat avorturi provocate în perioada 2017-2018, însă numărul întreruperilor de sarcină a crescut cu 1,95%;
- Se remarcă o tendință de creștere a incidenței cancerului pe total localizări, cancerul fiind a doua cauză de deces la nivelul județului, în timp ce decesele prin boli ale aparatului circulator dețin ponderea principală a deceselor;
- Acoperirea vaccinală încă nesatisfăcătoare se datorează: refuzului populației de prezentare la acțiunile imunoprofilactice, absenței unei legislații care să susțină aceste acțiuni, fenomenului imposibil de controlat al migrației, nivelului economic-social și de educație scăzut, a neimplicării mai susținute a personalului medical și mediatorilor sanitari, precum și a decidenților locali.

### Analiza SWOT – Sănătate

| <b>Puncte tari</b>   | <b>Puncte slabe</b>   |
|--|---|
| <ul style="list-style-type: none"><li>• Rețea sanitară în mediul privat dezvoltată</li><li>• Număr de paturi în spitale peste media Regiunii Sud-Est, județul Buzău fiind pe locul 20 la nivelul țării</li></ul> | <ul style="list-style-type: none"><li>• Lipsa unităților sanitare sau a cadrelor medicale în mediul rural</li><li>• Numărul de medici raportat la numărul locuitorilor este în scădere în ultimii 5 ani</li><li>• Număr semnificativ de cazuri de mușcături de animale, de violență/agresiune și de accidente rutiere</li></ul> |
| <b>Oportunități</b>  | <b>Amenințări</b>   |
| <ul style="list-style-type: none"><li>• Valorificarea structurilor socio-medice</li><li>• Oportunități de finanțare prin POCU-POR pentru zonele urbane marginalizate</li></ul>                                   | <ul style="list-style-type: none"><li>• Migrația cadrelor medicale atât în alte județe cât și în afara țării</li><li>• Conjunctură internațională relativ instabilă (pandemia cu virusul SARS Cov -2)</li><li>• Incidență în creștere a tumorilor maligne, epilepsiei și bolilor psihice</li></ul>                              |



## 9. Cultură. Infrastructură de agrement și sport

### 9.1 Cultura

**Centrul Județean de Cultură și Artă Buzău** este o instituție publică de cultură, cu personalitate juridică, care funcționează sub autoritatea Consiliului Județean Buzău, având ca obiective principale conservarea și promovarea culturii tradiționale în contextul dezvoltării culturii naționale.

Pentru exercitarea atribuțiilor care îi revin și pentru realizarea activității specifice, Centrul colaborează cu instituții de specialitate, organizații neguvernamentale, persoane juridice de drept public sau privat și cu persoane fizice.

Oferta educațională a instituției pentru anul 2020-2021 a constat în cursuri pentru canto, diverse instrumente (pian, clape-acordeon, percuție, chitară), balet-dans modern și pictură.

**Activitatea cultural-educativă** este o parte importantă a acțiunii generale de educație și se desfășoară prin instituții tradiționale (școală, teatre, biblioteci, muzee, etc.) sau prin mijloace mass-media (presă, televiziune, cinema).

La nivelul județului Buzău, există obiective variate, precum muzee, colecții de artă, biblioteci și casele memoriale. Sunt 7 muzee și colecții publice, dintre care 3 în Municipiul Buzău și în Municipiul Râmnicu Sărat și comunele Colți, Pârscov și Tisău.

#### Muzeele

**Muzeul Județean Buzău** este principala instituție muzeală din județul Buzău. Acesta are:

- 3 departamente: arheologie, istorie-memorialistică, artă plastică;
- 4 colecții externe: în Buzău și în satele Colți, Măgura, Pârscov.

În cadrul acestei instituții au fost publicate o serie de cărți („Biblioteca Mousaios”), 2 buletine științifice anuale („Mousaios” și „Analele Buzăului”), cataloage și monografii.

**Muzeul Municipal Râmnicu-Sărat** are cinci secții: artă plastică românească, etnografie și artă populară, științe naturale, istorie-memorialistică, arheologie, istorie a culturii din zona Râmnicului. Are și peste 27.000 de bunuri culturale și funcționează cu patru din cele cinci secții în Complexul brâcovenesc - monument istoric din centrul municipiului.

**Muzeul „Timpul Omului” din Mânzălești** este realizat de echipa Geoparcul Ținutul Buzăului, în parteneriat cu Primăria comunei Mânzălești și Muzeul Național al Țăranului Român. Aici, vizitatorii explorează spațiul tradițional buzoian.

**Muzeul „7 locuri de poveste” din Lopătari** prezintă povestea a 7 elemente naturale întâlnite în județul Buzău: Chihlimbarul, Focul Viu, Vulcanii Noroiosi, Trovanții, Apa vie, Apa moartă, Zidul uriașilor și Sarea.

**Muzeul Bisericesc Eparhial** să află în incinta Centrului Eparhial. Aici, sunt depozitate icoane, obiecte bisericești, cărți de patrimoniu, ateliere și laboratoare pentru restaurarea și conservarea pieselor de muzeu.

**Colecția de artă brâncovenească a Mănăstirii Rătești** este compusă din icoane, cărți vechi, broderii artistice și obiecte de cult. De asemenea, și pictura bisericii este una inedită.

**Colecția Muzeală a Mănăstirii Ortodoxe Ciolanu** este compusă din icoane, cărți vechi, picturi ale lui Gheorghe Tattarescu, unelte, obiecte folosite de călugări în agricultură, stupărit și olărit. De asemenea, în cadrul mănăstirii există și vechea brutărie, în care sunt expuse forme de pâine.

**Colecția muzeală Colți** este ca secție a Muzeului Județean Buzău. Colecția, cunoscută și sub denumirea improprie de Muzeul Chihlimbarului din Colți, singura de acest fel din România, este compusă din roci cu chihlimbar, chihlimbar brut și prelucrat și unelte folosite la extragerea și prelucrarea chihlimbarului. Mai sunt expuse și o colecție de icoane și o colecție etnografică.

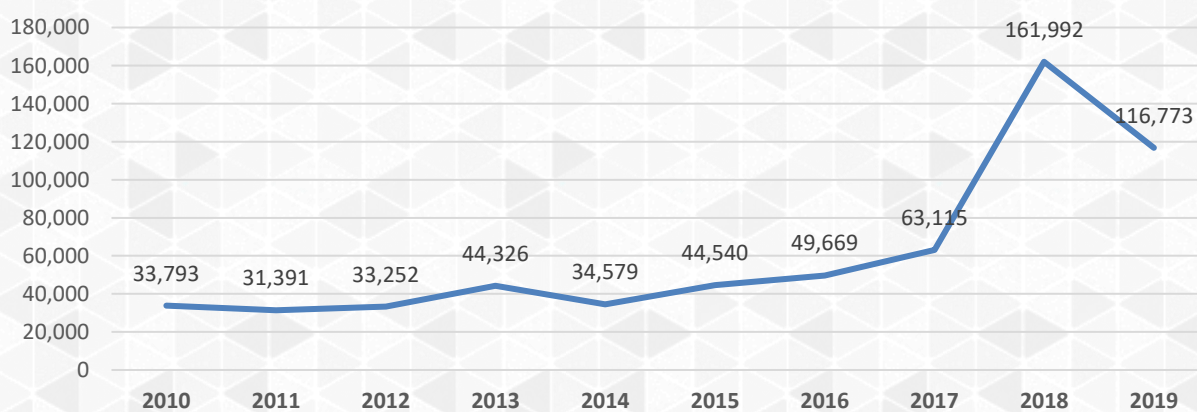
**Colecția de artă populară Casa Vergu** cuprine expoziții care vizează ocupațiile fundamentale (agricultura și creșterea animalelor), ocupațiile secundare (viticultură, sericultură, pescuit, vânatoare), ocupațiile casnice (alimentație, prelucrarea fibrelor textile, confecționarea îmbrăcămintei) și meșteșugurile populare tradiționale (finisarea țesăturilor, olărit, prelucrarea lemnului, pietrărit).

**Colecția de artă tradițională de la Brădeanu** cuprinde obiecte tradiționale și diverse fotografii specifice zonei de câmpie a județului Buzău.

**Colecția de artă tradițională de la Siriu** cuprinde costume populare și obiecte tradiționale specifice zonei.

În ultimii 2 ani, numărul vizitatorilor la muzee și colecții de publice a crescut semnificativ față de nivelul ultimilor 10 ani.

**Figura nr. 93** – Evoluția numărului de vizitatori ai muzeelor și colecțiilor publice din județ, în ultimii 10 ani



**Sursă:** prelucrarea consultantului, date INS (ART113A)

## **Bibliotecile**

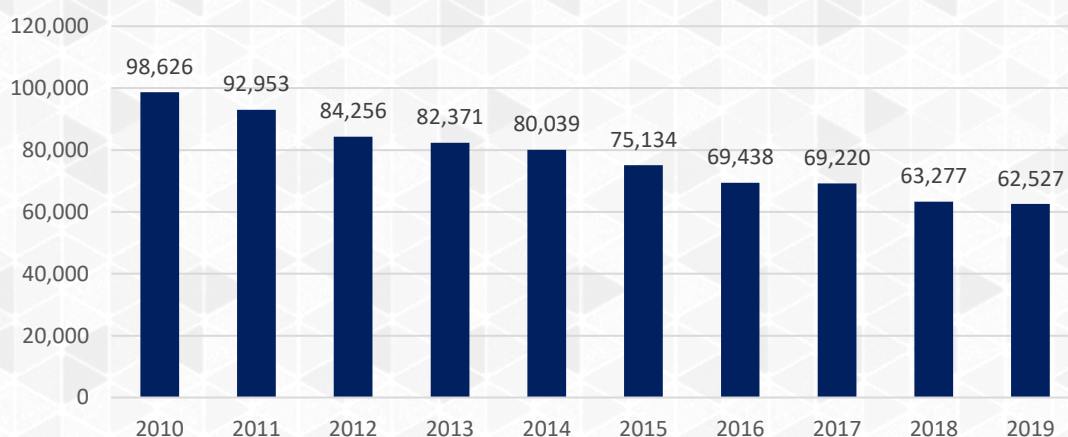
Conform INS (2019), în total, județul Buzău are 52 de biblioteci, la care au venit 62.527 de cititori activi. Fiecare UAT are câte o bibliotecă, mai puțin UAT-urile: Bălăceanu, Grebanu, Luciu, Movila Banului și Sărulești. Cele mai cunoscute biblioteci din județ sunt:



- **Biblioteca Județeană „Vasile Voiculescu” din Buzău** este proiectată de către celebrul arhitect Cerchez. Aceasta lucrează în sistem informatizat și adăpostește o colecție impresionantă de carte.
- **Biblioteca Municipală din Râmnicu Sărat** cuprinde cărți și periodice, dispune de o sală de lectură și o pe lângă secția împrumut pentru adulți, are și secție împrumut pentru copii.

Acestea au și cele mai multe volume; cea din Buzău are 929.823 și 22.911 de cititori activi, iar cea din Râmnicu Sărat are 296.523 și 8.299 de cititori activi. Numărul cititorilor activi este însă în continuă scădere în ultimii 10 ani.

**Figura nr. 94** – Evoluția numărului de cititori activi ai bibliotecilor din județ, în ultimii 10 ani



*Sursă: prelucrarea consultantului, date INS (ART107B)*

### **Casele memoriale**

**Casa Memorială „Vasile Voiculescu” de la Pârscov** este monument istoric, o reconstituire a locuinței în care s-a născut celebrul poet. Aceasta cuprinde documente, scrisori, fotografii, cărți, icoane pe lemn și pe sticlă, picturi și mobilier.

**Casa Memorială „Irineu Mihălcescu” de la Pătârlagele** este dedicată Mitropolitului Moldovei Ion Irineu Mihălcescu care a fost primul cercetător român al istoriei religiilor.

**Casa Memorială „Gogu Milea” de la Amaru** deține manuscrisul monahului Nicolae Steinhardt: „Jurnalul fericirii”.

Deși nu sunt considerate case memoriale, celelalte obiective istorice memoriale sunt: Casa Săraru din Buzău; Casa Vladimir Maximilian și Nicolae Leonard din Buzău; Casa Hortensia Papadat-Bengescu din Buzău; Casa arh. Petre Antonescu din Râmnicu Sărat și Casa Iorgu Antonescu tot din Râmnicu Sărat.

### **Taberele de sculptură**

**Tabăra de sculptură în aer liber de la Măgura** a fost realizată de sculptorul Gheorghe Coman în parteneriat cu *Uniunea Artiștilor Plastici din România*, cu scopul de a marca 16 secole de la prima atestare documentară a orașului Buzău. În această tabără au lucrat, timp de 16 ani, 163 de sculptori, în urma cărora au rămas 256 de lucrări în piatră, donate județului de către creatori.

În **tabăra de sculptură în piatră de la Năeni**, toate sculpturile sunt realizate de către copii, din calcar cochilifer extras de la o carieră din apropiere.

**Tabăra de sculptură în lemn de la Meledic, com. Mânzălești**, cuprinde aproximativ 25 de statui din lemn, rezultate în urma taberei de sculptură desfășurată în anul 2001.

### **Festivaluri culturale**

Festivalurile culturale din județul Buzău sunt: Festivalul de rock „Top T”, din Buzău; Festivalul Internațional de blues și jazz „Bluzău”; Bienala Internațională De Artă „Ion Andreescu”; Festivalul național de muzică folk „Vali Sterian”; Târgul DRĂGAICA; Festivalul Slănicului de la Meledic; Festivalul Național de Chitară Clasică; Bienala Internațională de Artă „Ion Andreescu”; Festivalul Internațional de Muzică Ușoară pentru Copii și Tineret „Mihaela Runceanu”, Festivalul Național de Muzică Folk „Vali Sterian” Râmnicu Sărat, Festivalul Internațional de Teatru Independent de Comedie „Comic 7B” Buzău, „Săptămâna Teatrului Tânăr” Buzău, Festivalul „VedeTeatru”, Zilele Buzăului și Sărbătoarea Orașului Râmnicu Sărat.

### **Casele de cultură**

- Casa de Cultură a Sindicatelor Buzău;
- Casa de Cultură „Florica Cristoforeanu” Râmnicu Sărat;
- Casa de Cultură „George Băiculescu” Nehoiu;
- Casa de Cultură Pătârlagele.

### **Teatrele**

- Teatrul „George Ciprian” Buzău.

### **Săli de spectacole**

Municipiul Buzău are în total 673 de locuri în sălile de spectacole și concerte, conform INS (2019). Tot în același an, în Municipiul Buzău au fost în total 67801 de spectatori și auditori la reprezentațiile artistice.

## **9.2 Infrastructura de agrement și sport**

### **Infrastructura de agrement**

În județ există ștrandurile și piscinele: Ștrandul Tineretului, Bazinul Olimpic și piscinele private din Buzău, ștrandurile și piscinele cu apă sărată de la Sărata Monteoru, piscinele private de la Valea Sălciilor, Cândești, Pătârlagele și Râmnicu Sărat. Sărata Monteoru dispune și de tratamente cu nămol și de parcurile de aventură. Un alt parc de aventură este localizat la Crâng, iar tratamente terapeutice există și în Stațiunea Baltă Albă.

### **Infrastructura de sport**

Județul Buzău beneficiază în Municipiul Buzău de o gamă variată de activități sportive. Sporturile care se practică sunt<sup>59</sup>: *fotbal, box, handbal, șah, tenis, arte marțiale, atletism, baschet, gimnastică, rugby, volei, fotbal-tenis, lupte, tenis de masă, gimnastică ritmică, motociclism, judo, orientare turistică, radio amatorism, aeronautică, aikido, alpinism și escaladă, automobilism, culturism, dans sportiv, karate* în:

- săli de sport polivalente (Sala Sporturilor „Romeo Iamandi” din Municipiul Buzău cu 2.000 locuri, Sala U.M. Parașutiști Buzău și Sala A.S. Armata Buzău);
- săli de sport în unitățile de învățământ;
- săli de antrenament pentru diferite ramuri de sport (tenis de masă, lupte libere și 2 săli box);
- 6 stadioane de fotbal (Municipal – FC Gloria, Chimia, Constructorul, Metalul, A.S.A. și Concas);
- 6 terenuri simple (5 de fotbal cu gazon sintetic și 1 de rugby și fotbal);
- 3 sali de popice;
- 1 stadion de atletism;
- 1 bazin olimpic acoperit cu tribune;

<sup>59</sup> Conform *Strategia de Dezvoltare a Municipiului Buzău*.



- 1 patinoar artificial acoperit cu tribune.

### **Traseele montane**

În județul Buzău există 5 trasee montane astfel că:

- În Masivul Siriu există 3: (1) Traseul vulturilor din Lacul fără Fund; (2) Spre Poarta Vânturilor și (3) Drumul vulturilor spre Chiojdu;
- În Masivul Penteleu există 2: (1) Traseul vulturului Ilie și (2) Drumul Căprioarelor din Penteleu.

Pe lângă cele listate, există și traseul turistic montan de la Colți: Drumul Ambrei.

### **Circuite velo**

La nivelul județului, există diferite competiții, precum Maratonul de Mountain-Bike „XC Riders MTB Challenge” desfășurat pe dealurile împădurite ale Subcarpaților de Curbură și care pornește din stațiunea Sărata Monteoru. O altă competiție este concursul de ciclism „Urban Velo Race” dedicate în special comunității buzoiene și care se desfășoară pe aleile și potecile din Parcul Crâng din Municipiul Buzău. Există și un concursul de ciclism rural desfășurat la Pânăta, denumit: „Vreau să fiu activ”.

De asemenea, există și 3 trasee pentru cicloturism:

- Măgura, Hales, Izvorul, Leiculești, Sărata Monteoru, Merei, Ciobănoaia, Zorești, Vernești, Căndești, Sătucu, Unguriu, Măgura;
- Măgura, Hales, Izvorul, Leiculești, Sărata Monteoru, Merei, Ciobănoaia, Grăjdana, Bărbuncești, Izvoranu, Măgura;
- Cislău, Buda-Crăciunești, vârfuri montane.

**Analiza SWOT – Cultură și infrastructură de agrement și sport**

| <b>Puncte tari</b>  | <b>Puncte slabe</b>   |
|---|---|
| <ul style="list-style-type: none"><li>• Numeroase muzee, colecții, biblioteci, festivaluri culturale;</li><li>• Trasee montane: drumeții și cicloturism.</li></ul>  | <ul style="list-style-type: none"><li>• Taberele de sculptură nu se mai desfășoară în prezent;</li><li>• Infrastructură de petrecere a timpului liber slab dezvoltată;</li><li>• Lipsa de publicitate pentru cultura județului;</li><li>• Majoritatea UAT-urilor rurale nu au infrastructură de agrement și de sport.</li></ul> |
| <b>Oportunități</b>   | <b>Amenințări</b>   |
| <ul style="list-style-type: none"><li>• Proiecte naționale care vizează valorificarea culturii;</li><li>• Parteneriate cu entități naționale care vizează valorificarea culturii;</li><li>• Parteneriate cu entități naționale care vizează dezvoltarea serviciilor în zonele rurale.</li></ul> | <ul style="list-style-type: none"><li>• Infrastructură de agrement mai dezvoltată în județele vecine, precum Prahova;</li><li>• Publicitate pentru zonele culturale vecine, precum Prahova;</li><li>• Scăderea interesului pentru biblioteci</li></ul>  |



## 10. Colaborări interinstituționale, înfrățiri și cooperări cu persoane juridice străine

### 10.1 Structura Consiliului Județean

Consiliul Județean este autoritatea administrației publice locale, constituită la nivel județean pentru coordonarea activității consiliilor comunale, orașenești și municipale, în vederea realizării serviciilor publice de interes județean. Misiunea Consiliului Județean Buzău este dezvoltarea economico – socială a județului Buzău prin trasarea orientărilor generale ale dezvoltării viitoare a județului din punct de vedere economic, social, cultural, al învățământului, al turismului etc și prin crearea contextului de valorificare a resurselor materiale, financiare, informaționale și umane de care dispune județul Buzău. Consiliul județean are atribuții privind dezvoltarea economico-socială a județului, privind gestionarea patrimoniului județului, a serviciilor publice din subordine și privind cooperarea interinstituțională.

**Consiliul Județean Buzău** este compus din 32 de consilieri județeni și are 5 comisii de specialitate:

1. Comisia de studii, prognoze economico-sociale, buget-finanțe și administrarea domeniului public și privat al județului;
2. Comisia de organizare și dezvoltare urbanistică, realizarea lucrărilor publice, protecția mediului înconjurător, conservarea monumentelor istorice și de arhitectură;
3. Comisia pentru servicii publice, comerț și agricultură;
4. Comisia pentru activități științifice, învățământ, sănătate, cultură, culte, protecție socială, sportive și de turism;
5. Comisia pentru administrație publică locală, juridică, de disciplină, apărarea ordinii publice, respectarea drepturilor și libertăților cetățenești.

Comisiile de specialitate au, în principal, rolul de a analiza proiectele de hotărâri ale consiliului județean, de a se pronunța asupra altor probleme trimise de consiliul județean spre avizare și de a întocmi rapoarte favorabile sau nefavorabile, cu caracter consultativ, asupra proiectelor de hotărâri și asupra problemelor analizate, pe care le prezintă consiliului județean. În plus, comisiile de specialitate pot verifica ducerea la îndeplinire a hotărârilor consiliului județean, adoptate în domeniul lor de activitate și vor aduce la cunoștința consiliului județean rezultatul verificării, printr-o informare.

Instituțiile subordonate Consiliului Județean Buzău sunt:

- Direcția Generală de Asistență Socială și Protecția Copilului Buzău
- Direcția Județeană de Evidență a Persoanelor Buzău
- Teatrul "George Ciprian" Buzău
- Muzeul Județean Buzău
- Biblioteca Județeană "Vasile Voiculescu" Buzău
- Centrul Județean De Cultură și Artă Buzău
- Spitalul Județean de Urgență Buzău
- SC. .Domenii Prest Serv SRL Buzău

În 2014 a fost înființată S.C. Domenii Prest Serv SRL, având ca asociat unic Județul Buzău, societate care i-a fost delegată gestiunea următoarelor activități ale Serviciului public de administrare a domeniului public și privat al Județului Buzău:

- Serviciul de operare a stației – pilot pentru deșeuri din construcții și demolări din județul Buzău.
- Activitatea de întreținere și curățenie imobil la sediul Consiliului Județean Buzău și centrele de vizitare din comunele Gura Teghii și Chiojdu;
- Activitatea de protecție și pază imobil la sediul Consiliului Județean Buzău și centrele de vizitare din comunele Gura Teghii și Chiojdu;
- Activitatea de exploatare centrală telefonică proprie a Consiliului Județean Buzău.

Organisme constituite pe lângă Consiliul Județean:

- Autoritatea Teritorială de Ordine Publică Buzău
- Comisia pentru Protecția Copilului Buzău
- Comisia de Evaluare a Persoanelor Adulte cu Handicap Buzău
- Consiliul Consultativ pe Probleme de Tineret
- Consiliul Tehnico-Economic din cadrul Consiliului Județean Buzău
- Comisia Specială Județeană pentru Siguranța Circulației
- Comisia pentru Acord Unic în cadrul structurii Arhitectului Șef
- Comisia pentru Coordonarea Implementării Măsurilor Necesare pentru Îmbunătățirea Condițiilor de Viață a Locuitorilor din Așezările Informale din Județul Buzău

Județul Buzău are încheiate acorduri de cooperare cu Raionul Dubăsari – Republica Moldova<sup>60</sup>, în vederea promovării relațiilor de colaborare dintre administrațiile locale din județul Buzău și cu Raionul Soroca – Republica Moldova<sup>61</sup>, urmărind o cooperare economică reciproc avantajoasă în domeniile economic, social-cultural și de conservare a tradițiilor, al administrației publice locale, protecția mediului înconjurător, absorbția fondurilor europene și parteneriat public - privat.

## 10.2 Asociații de dezvoltare inter-comunitară

La nivelul județului Buzău, există următoarele 4 A.D.I.- uri:

- *Asociația de Dezvoltare Intercomunitară Sărata - Monteoru Buzău* care are scopul de a reabilita și moderniza obiectivele turistice, în special stațiunea balneoclimaterică Sărata-Monteoru;
- *Asociația de Dezvoltare Intercomunitară Ținutul Buzăului* care are scopul de a identifica probleme globale ale comunităților și de a le rezolva cu scopul dezvoltării economice și sociale din Ținutul Buzăului;
- *Asociația de Dezvoltare Intercomunitară „Buzău 2008”* care are ca obiectiv de bază furnizarea fără întrerupere a apei potabile și funcționarea în condiții optime a serviciului de canalizare, dar vizează și realizarea proiectelor de dezvoltare a infrastructurii aferente serviciilor, în funcție de Strategia de Dezvoltare a Județului Buzău;
  - Asociația are 50 membri asociați iar la sfârșitul anului 2019, un număr de 34 de membri ai A.D.I. „Buzău 2008” aveau serviciul de apă și canalizare delegate operatorului regional SC Compania de Apă S.A. Buzău;
- *Asociația de Dezvoltare Intercomunitară „ECO Buzău 2009”* care are scopul de a gestiona omogen deșeurile din județ.

<sup>60</sup> Conform HCJ Buzău nr. 164/2016

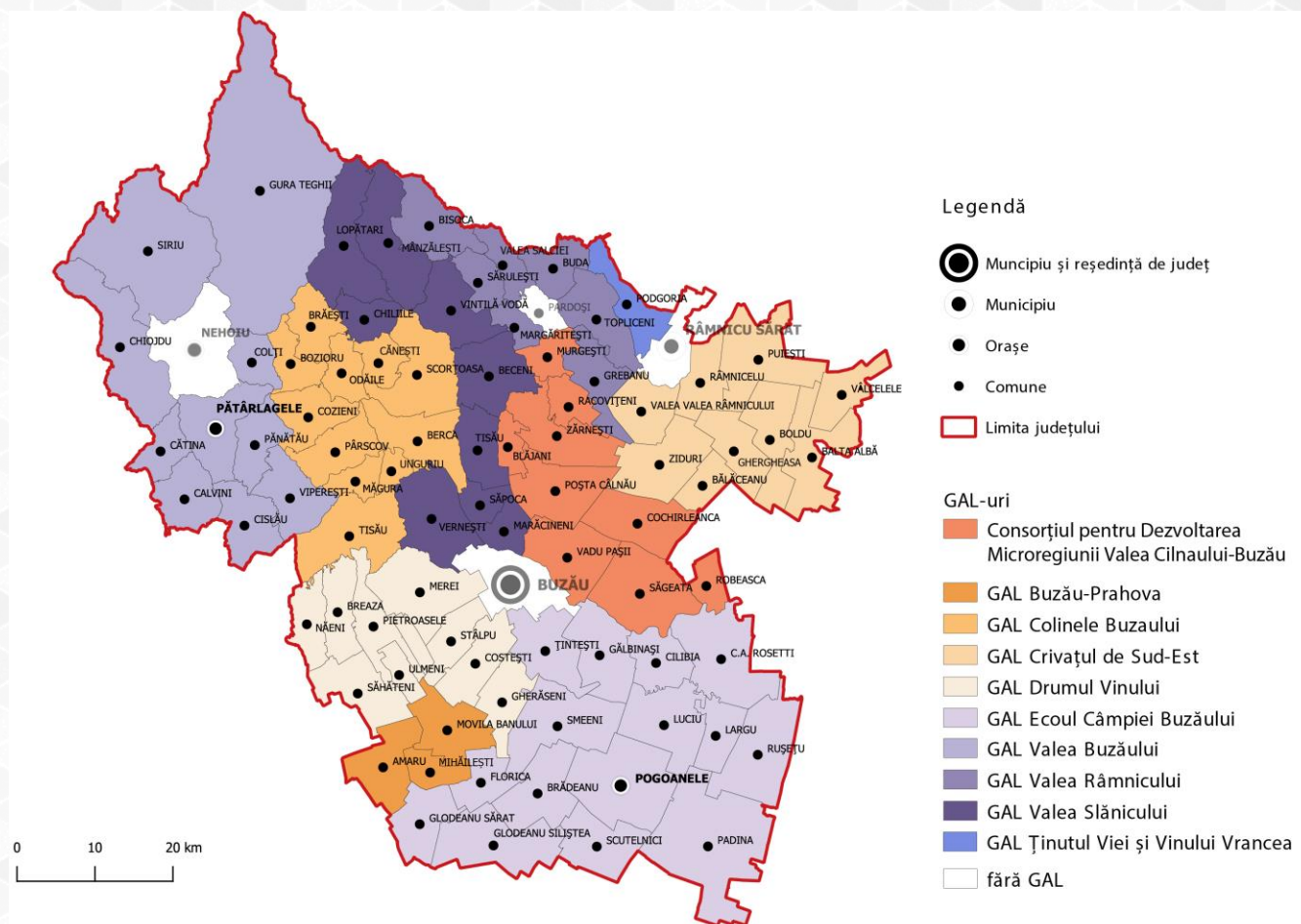
<sup>61</sup> Conform HCJ Buzău nr. 219/2012



### 10.3 Grupuri de acțiune locală

În ceea ce privește microregiunea județul Buzău și județele vecine, pe teritoriul județului Buzău există 10 G.A.L. – uri<sup>62</sup> care acoperă întregul teritoriu cu excepția UAT-urilor Pardosi, oraș Nehoiu și Municipiile Râmnicu Sărat și Buzău. GAL-urile înființate prin PNDR Axa LEADER vizează și asocieri cu UAT-uri din județele limitrofe Brăila, Prahova și Vrancea.

**Figura nr. 95 – Participarea UAT-urilor la Grupurile de Acțiune Locală din județul Buzău**



**Sursă:** prelucrarea consultantului după date MADR (<https://www.rndr.ro/leader.html>)

### 10.4 Societate civilă (ONG, fundații, composesorate etc.)

Există 17 ONG-uri de tineret la nivelul județului Buzău. Cea mai importantă este *Fundația pentru Tineret Buzău*, care are următorii membrii: *Asociația Hair*, *Asociația Conexiuni*, *C.S. Univers B'90*, *Asociația Vulturii*, *Asociația Amfiteatru*, *Fundația Lusa*, *Asociația Clubul Aripă de Argint*, *Asociația Club Agita Mundo* și *Asociația Dinamic Club Buzău*.

<sup>62</sup> Conform <https://www.pndr.ro/leader-2014-2020.html>

Pe lângă *Fundația pentru Tineret Buzău*, pentru întreaga comunitate buzoiană mai există și următoarele organizații:

- *Organizația Județeană Buzău a Cadrelor Militare în Retragere și în Rezervă*
- *Asociația Foștilor Deținuți Politic*
- *Asociația Unison*
- *Casa de Ajutor Reciproc a Pensionarilor Militari*
- *Asociația Crescătorilor de Păsări Buzău*
- *Clubul Parașutiștilor Șoimii*
- *Asociația Euromediu și Dezvoltare socială*
- *Asociația pentru rezolvarea conflictelor*
- *Asociația Națională Cultul Eroilor „Regina Maria”*
- *Asociația jurnaliștilor din Buzău*
- *Centrul de pregătire pentru o viață independentă în limbaj minico gestual*
- *Asociația Cercetașilor Militari în Rezervă și în Retragere*
- *Asociația Prodemocrația*
- *Fundația Euroacademia*
- *Asociația Pro Eurocult*
- *Asociația de pescuit recreativ sportiv „Pescarul Buzoian”*
- *Asociația Presei Sportive Arena Buzoiană*
- *Asociația Județeană de minifotbal*
- *Asociația Turistică, Călătorie prin ținutul Buzăului*
- *Asociația îmbunătățirea vieții*
- *Fundația pentru copii Sf Sava Buzău*
- *Asociația de Sprijin a Copiilor Handicapați Fizic*
- *Clubul sportiv Poliția Buzoiană*
- *Asociația de întrajutorare „Ionașcu Foloșteia Dănuța”*
- *Asociația Națională a Veteranilor de Război*
- *Fundația Pro Civitas*
- *Asociația ForDa*
- *Asociația Literară „Ra Libris”*
- *Fundația „Mareșal Alexandru Averescu”*
- *Asociația pentru Tineret Buzău 2010*
- *Asociația Apicultorilor Profesioniști Buzău*
- *Asociația culturală „Renașterea buzoiană”*
- *Asociația Județeană a Vânătorilor și Pescarilor Sportivi*
- *Asociația Sportivă Tricolorul Gălbinași*
- *Clubului Cicliștilor buzoieni XC Riders*

Conform *Asociația ForDa*, în ONG-urile din Buzău sunt angajate următoarele categorii de personal:

- Personal angajat cu contract de muncă: 98 persoane;
- Colaboratori: 201 persoane;
- Voluntari: 356 persoane.



**Analiza SWOT – Colaborări interinstituționale, înfrățiri și cooperări cu persoane juridice străine**

| <b>Puncte tari</b>  | <b>Puncte slabe</b>  |
|---|--|
| <ul style="list-style-type: none"><li>• Numeroase asociații pentru comunitate în județ;</li><li>• Consiliu Județean implicat în proiectele județului;</li><li>• Asociații de Dezvoltare Intercomunitare.</li></ul>  | <ul style="list-style-type: none"><li>• UAT-uri rurale neintegrate în parteneriate teritoriale.</li></ul>  |
| <b>Oportunități</b>   | <b>Amenințări</b>  |
| <ul style="list-style-type: none"><li>• GAL-uri care vizează UAT-urile din Buzău, dar și câteva din Prahova și Ialomița;</li><li>• Acordurile de cooperare încheiate între Județul Buzău și Raioanele Dubăsari, Soroca din Republica Moldova</li><li>• Parteneriate naționale, regionale, de exemplu <i>Asociația de Dezvoltare Intercomunitară a Regiunii Sud-Est</i>.</li></ul> | <ul style="list-style-type: none"><li>• Județele vecine se dezvoltă mai repede datorită UAT-urilor rurale implicate în mai multe parteneriate teritoriale.</li></ul> |

## 11. Analiza SWOT la nivel de județ

Analiza SWOT la nivel de județ centralizează concluziile desprinse pe fiecare din domeniile analizate, conturând un prim punct de plecare în procesul de planificare strategică. Identificarea punctelor slabe conduce la semnalarea aspectelor care trebuie redresate în perioada următoare de timp, în special prin valorificarea oportunităților identificate în urma analizei și în limitele impuse de amenințările posibile. Punctele slabe trebuie conștientizate și utilizate în procesul de planificare strategică, atât în vederea păstrării atu-urilor care definesc județul, cât mai ales ca modalitate de transformare a amenințărilor în oportunități.

| Puncte tari   | Puncte slabe   |
|---|--|
| <ul style="list-style-type: none"> <li>• Prezența tuturor formelor de relief;</li> <li>• Cadru natural bogat, faună și floră variată și multiple resurse naturale;</li> <li>• Existența ariilor naturale protejate;</li> <li>• Infrastructură de transport variată; infrastructură rutieră modernizată;</li> <li>• Două centre urbane importante prin transportul feroviar, Buzău și Nehoiu, prin intermediul gărilor situate în localitățile rurale;</li> <li>• Nămol valorificat în agricultură prin intermediul Stației de Epurare de la Buzău;</li> <li>• Sisteme de gestiune a deșeurilor în zona stațiilor de transfer și sortare la Beceni și Cislău;</li> <li>• Disponibil de resurse apte de muncă (populația neocupată)</li> <li>• Rata de ocupare din județ (65,2%) este aproape de media națională (69,6%)</li> <li>• Rata șomajului în județul Buzău este în scădere în ultimii 5 ani</li> <li>• Mediu de afaceri în creștere</li> <li>• Trend ascendent al cifrei de afaceri în majoritatea domeniilor de activitate în perioada 2014-2018</li> <li>• Capacitate mare de depozitare (în special în silozuri)</li> </ul> | <ul style="list-style-type: none"> <li>• Ape de suprafață și subterane de calitate moderată;</li> <li>• Soluri de calitate slabă-moderată din cauza: eroziunii, sărăturării, umidității, rezervei mici de humus, cantității mici de azot, depozitelor neconforme de deșeuri;</li> <li>• Arii naturale protejate afectate de diverse activități, precum pășunatul;</li> <li>• Aer de calitate scăzută-moderată în proximitatea arterelor principale, surselor industriale și iarna din cauza încălzirii rezidențiale;</li> <li>• Apă potabilă care înregistrează neconformități;</li> <li>• Infrastructura de transport alternativ nedezvoltată la nivelul județului;</li> <li>• Calea ferată secundară, județeană, Buzău-Nehoiu, și gările de pe aceasta sunt degradate și nu se poate circula cu o viteză mai mare de 50 km/h;</li> <li>• Drumuri comunale nemodernizate;</li> <li>• Eforturile financiare și investiționale ale Companiei de Apă S.A. Buzău nu acoperă necesarul de investiții ale județului Buzău pentru conformarea la Directivele Europene privind calitatea apei și apei uzate;</li> <li>• Grad scăzut de conectare a populației din multe localități la rețeaua de alimentare cu apă și de canalizare;</li> <li>• Energie alternativă prea puțin utilizată;</li> <li>• Tendința de scădere a populației;</li> <li>• Populație îmbătrânită;</li> </ul> |



| Puncte tari   | Puncte slabe  |
|---|---|
| <ul style="list-style-type: none"> <li>• În zona colinară predomină plantațiile de vii, cunoscute mai ales prin podgoriile Dealu Mare;</li> <li>• Creșterea PIB-ului județean în perioada 2013-2017 de 23,87% (peste media regională);</li> <li>• Creșterea constantă în ultimii 5 ani a numărului întreprinderilor active;</li> <li>• Domenii de specializare economică la nivel de județ: agricultură și zootehnie (sector primar), fabricarea fibrelor sintetice și artificiale, fabricarea sticlei plate și finisarea materialelor textile (sector secundar)</li> <li>• Disponibilitatea unităților de cazare turistică;</li> <li>• Infrastructură socială dezvoltată la nivel de județ;</li> <li>• Infrastructură educațională dezvoltată la nivel de județ în cazul învățământului primar;</li> <li>• Număr de paturi în spitale peste media Regiunii Sud-Est, județul Buzău fiind pe locul 20 la nivelul țării</li> <li>• Numeroase muzee, colecții, biblioteci, festivaluri culturale;</li> <li>• Numeroase asociații pentru comunitate în județ;</li> <li>• Consiliu Județean implicat în proiectele județului;</li> <li>• Prezența și implicarea Asociațiilor de Dezvoltare Intercomunitare.</li> </ul> | <ul style="list-style-type: none"> <li>• Sold negativ al schimbărilor de domiciliu;</li> <li>• Grad mic de urbanizare;</li> <li>• Scăderea resurselor de muncă;</li> <li>• Rata șomajului este de 2,2 ori mai mare decât cea la nivel național;</li> <li>• Există excedent de muncitori necalificați;</li> <li>• Lipsa de pregătire practică pentru absolvenți de liceu dar și numărul insuficient de școli profesionale, de arte și meserii, școli care ar putea forma practicieni atât de necesari pe piața muncii;</li> <li>• Dezvoltare economică slabă (locul 24 din punctul de vedere al PIB-ului la nivelul țării);</li> <li>• Pondere scăzută a numărului agenților economici în mediul rural;</li> <li>• Densitate scăzută a numărului de firme/1.000 de locuitori;</li> <li>• Fragmentarea proprietăților și situația ambiguă asupra regimului juridic al terenurilor;</li> <li>• Lipsa infrastructurii necesare dezvoltării afacerilor;</li> <li>• Potențial turistic insuficient exploatat;</li> <li>• Grad scăzut de accesare a fondurilor europene în perioada 2014 -2020;</li> <li>• Nivel de trai scăzut</li> <li>• La nivelul județului Buzău sunt 35 de comunități marginalizate rurale</li> <li>• Dezvoltarea inegală în teritoriu a serviciilor sociale</li> <li>• Subdezvoltarea serviciilor de la nivel comunitar și implicarea redusă a actorilor locali</li> <li>• Calificare profesională redusă a resurselor umane existente la nivelul autorităților locale</li> <li>• Lipsa unităților sanitare și a cadrelor medicale în mediul rural</li> <li>• Lipsa de promovare a atu-urilor culturale ale județului;</li> <li>• Lipsa infrastructurii de agrement și sport în mediul rural;</li> <li>• Existența UAT-uri rurale neintegrate în parteneriate teritoriale;</li> </ul> |
| <b>Oportunități</b>   | <b>Amenințări</b>   |

| Puncte tari   | Puncte slabe  |
|---|---|
| <ul style="list-style-type: none"> <li>• Valorificarea existenței ariilor naturale protejate de interes național și european,;</li> <li>• Cooperări naționale și transnaționale privind protecția naturii;</li> <li>• Valorificarea potențialului eolian;</li> <li>• Valorificarea proximității față de polii urbani naționali, aeroport Otopeni și porturi;</li> <li>• Nod ferovial de pasageri și marfă de importanță națională în Municipiul Buzău;</li> <li>• Centrale electrice fotovoltaice de interes național și nod important de transformare a energiei electrice la Stâlp;</li> <li>• Cooperări cu entități naționale privind reciclarea deșeurilor, energia eoliană;</li> <li>• Legislație națională privind facilități fiscale pentru anumite sectoare</li> <li>• Dezvoltarea unor parcuri industriale/incubatoare de afaceri</li> <li>• Valorificarea potențialului turistic existent;</li> <li>• Valorificarea structurilor de economie socială</li> <li>• Oportunități de finanțare pentru zonele urbane marginalizate</li> <li>• Valorificarea structurilor socio-medicale</li> <li>• Parteneriate cu entități naționale care vizează valorificarea culturii;</li> <li>• Parteneriate cu entități naționale care vizează dezvoltarea serviciilor în zonele rurale.</li> <li>• Acordurile de cooperare încheiate între Județul Buzău și Raioanele Dubăsari, Soroca din Republica Moldova</li> <li>• Parteneriate naționale, regionale, de exemplu Asociația de Dezvoltare Intercomunitară a Regiunii Sud-Est .</li> </ul> | <ul style="list-style-type: none"> <li>• Fenomenul de degradare continuă a aerului din județ, care este din ce în ce mai afectat de tranzitul de pe arterele principale la nivel național și european;</li> <li>• Devastarea din neglijență de către turiști a atracțiilor naturale și antropice ale județului;</li> <li>• Sursele de poluare situate în afara limitelor județului care afectează apele curgătoare;</li> <li>• Poluri de dezvoltare naționale mult mai importante decât cele din județul Buzău care atrag majoritatea investițiilor care vizează infrastructura de transport și tehnico-edilitară;</li> <li>• Investiții mai multe pentru infrastructura de transport din zonele urbane și diferențe sesizabile între urban-rural;</li> <li>• Durata mare de implementare a proiectelor strategice;</li> <li>• Îmbătrânirea accentuată a populației ca urmare a scăderii natalității;</li> <li>• Tendința de migrație a populației în afara județului;</li> <li>• Conjunctură internațională relativ instabilă (pandemia cu virusul SARS Cov -2);</li> <li>• Legislația națională în continuă schimbare cu implicații asupra sectorului privat</li> <li>• Concurența exercitată de produsele străine introduse pe piață</li> <li>• Derularea dificilă a investițiilor majore și pe termen lung din cauza deprecierei continue a monedei naționale</li> <li>• Fonduri insuficiente alocate la nivel național pentru dezvoltarea infrastructurii turistice;</li> <li>• Lipsa mijloacelor financiare pentru asigurarea formării continue a personalului</li> <li>• Migrația cadrelor medicale atât în alte județe cât și în afara țării</li> <li>• Incidență în creștere a tumorilor maligne, epilepsiei și bolilor psihice</li> <li>• Județele vecine se dezvoltă mai repede datorită UAT-urilor rurale implicate în mai multe parteneriate teritoriale.</li> </ul> |

## 12. Concluziile Profilului socio – economic și demografic al județului



## **Patrimoniul natural și cultural din județul Buzău**

Județul Buzău este caracterizat prin prezența celor trei forme de relief – câmpie, deal și munte, în proporții aproximativ egale, ceea ce favorizează o varietate de forme de turism. Cadrul natural este extrem de bogat, pe teritoriul județului regăsindu-se numeroase arii naturale protejate și resurse naturale (lemn, gaze naturale, zăcăminte de sare, ape minerale, nămol etc). Prezența monumentelor arhitecturale și a siturilor arheologice protejate de interes județean, național și european și a atracțiilor naturale unice în țară au condus la atractivitatea județului din punct de vedere turistic.

O parte din activitățile agricole și industriale, comportamentul turiștilor sau chiar al locuitorilor afectează însă biodiversitatea și mediul înconjurător.

Județul Buzău se remarcă prin potențialul turistic deosebit dar și prin resursele naturale (ex. potențialul eolian) care pot fi valorificate după principiile unei dezvoltări durabile.

## **Populația județului Buzău**

Județul dispune de resurse de muncă nevalorificate, fie din lipsa locurilor de muncă pe plan local, fie din lipsa atractivității acestora. Populația tinde să migreze în afara județului.

O pondere mare din numărul șomerilor înregistrați au nivel de studii primar, fără studii și gimnaziale, categorie greu acceptată pe piața muncii și în același timp nu au nivelul studiilor cerut de legislația în vigoare pentru a participa la o formă de formare profesională

De asemenea, se remarcă o scădere și o îmbătrânire a populației județului.

## **Infrastructura tehnico-edilitară**

Infrastructura de transport este variată iar în prezent sunt în implementare proiecte de dezvoltare a mobilității în cadrul județului în vederea dezvoltării infrastructurii de transport. Este necesară extinderea infrastructurii de alimentare cu apă și canalizare și dezvoltarea sistemului de management al deșeurilor.

Sursele de energie alternativă sunt insuficient valorificate; merită luat în considerare potențialul județului de a genera energie eoliană.

## **Economie**

Dezvoltarea mediului de afaceri poate fi potențată prin crearea unei infrastructuri adecvate pentru susținerea afacerilor – acces la utilități, transport intermodal, parcuri tehnologice etc și de facilități fiscale care să permită atragerea de investitori.

Un atu important al județului este faptul că este extrem de ofertant din punct de vedere turistic, având în vedere peisajele spectaculoase conturate de tipurile de relief deținute, faună și floră diversă, lacuri naturale și de acumulare, lacuri piscicole, cascade, resurse hidrominerale, rezervații naturale, monumente ale naturii și potențial turistic antropoc.

## **Social**

Se remarcă faptul că județul are un nivel de trai scăzut, cu numeroase zone de comunități marginalizate, în care predomină comunele cu marginalizare peste medie. De asemenea, din Regiunea Sud-Est, cei mai numeroși romei se regăsesc în județul Buzău.

Sistemul de asistență socială necesită îmbunătățiri, iar resursele umane existente la nivelul autorităților locale necesită calificare profesională.

### **Educație**

Infrastructură educațională aferentă învățământului primar este bine dezvoltată la nivel de județ, cu acoperire în toate UAT-urile, în timp de învățământul preșcolar este prezent numai în 3 UAT-uri, cel liceal este prezent în 30 UAT-uri, învățământul profesional este prezent numai la nivelul municipiilor Buzău și Râmnicu Sărat iar învățământul postliceal, pe lângă cele 2 municipii se mai regăsește și în UAT Cochirleanca.

Rată de abandon școlar este crescută mai ales în UAT-urile rurale, dar și în UAT-urile urbane în cazul liceelor tehnologice. Rezultatele înregistrare la bacalaureat în ultimul an au fost peste media națională.

### **Sănătate**

Rețeaua unităților sanitare din județul Buzău cuprinde în principal 8 spitale cu ambulatorii de specialitate, 4 policlinici, 4 dispensare medicale. Număr de paturi în spitale peste media Regiunii Sud-Est, județul Buzău fiind pe locul 20 la nivelul țării. Rețeaua sanitară din mediul privat este dezvoltată la nivel de județ. LA nivel rural, însă, infrastructura de sănătate este mai puțin dezvoltată.

### **Colaborări interinstituționale, înfrățiri și cooperări cu persoane juridice străine**

Consiliul Județean este implicat activ în derularea proiectelor strategie de la nivel de județ. Grupurile de acțiune locală acoperă aproape tot teritoriul județului. Au fost dezvoltate numeroase asociații pentru dezvoltarea comunității la nivel de județ. Consiliul Județean Buzău are două acorduri de cooperare încheiate cu Raionul Dubăsari și Raionul Soroca din Republica Moldova.



# PARTEA II

Strategia de Dezvoltare Durabilă  
a județului Buzău pentru perioada  
2021 - 2027



## 13. Analiza de impact a măsurilor întreprinse în perioada de referință a Planului de dezvoltare a județului Buzău pentru perioada 2014 - 2020

Evaluarea strategiei de dezvoltare locală aplicată de județul Buzău în perioada 2014 – 2020 este necesară pentru identificarea și analiza rezultatelor, efectelor, mecanismelor implementării și formularea de recomandări și lecții învățate.

Analiza SWOT a județului pentru perioada 2014 – 2020 a condus la identificarea următoarelor obiective de dezvoltare durabilă și direcții de dezvoltare ale județului Buzău.

**Tabel 39:** Obiective de dezvoltare durabilă și Direcții de dezvoltare pentru perioada 2014 – 2020

| Obiective de dezvoltare durabilă  | Direcții de dezvoltare   |
|---|--|
| <b>1. Dezvoltarea resurselor umane din instituții publice</b>   | Direcția de dezvoltare 4.1 Populația și resursa umană<br>Direcția de dezvoltare 4.8 Capacitatea administrativă   |
| <b>2. Dezvoltarea infrastructurii de transport</b>  | Direcția de dezvoltare 4.4 Infrastructura și utilitățile   |
| <b>3. Valorificarea potențialului turistic și creșterea atractivității locale</b>                     | Direcția de dezvoltare 4.7 Turismul  |
| <b>4. Creșterea eficienței energetice și îmbunătățirea calității serviciilor de utilitate publică</b> | Direcția de dezvoltare 4.2 Educația și cultura<br>Direcția de dezvoltare 4.3 Sănătatea și asistența socială<br>Direcția de dezvoltare 4.9 Eficiență energetică |
| <b>5. Promovarea diversificării activităților economice</b>   | Direcția de dezvoltare 4.6 Mediul economic   |
| <b>6. Conservarea, protejarea mediului și utilizarea resurselor alternative</b>                       | Direcția de dezvoltare 4.5 Mediul și protecția mediului  |

*Sursa: Strategia de dezvoltare durabilă a județului Buzău și planul de acțiuni 2014 – 2020*

Evaluarea rezultatelor strategiei este utilă pentru furnizarea dovezilor și informațiilor cu caracter strategic referitor la obiectivele atinse prin implementarea strategiei urmărite în perioada 2014 – 2020, în vederea îmbunătățirii strategiei pentru perioada 2021 – 2027.

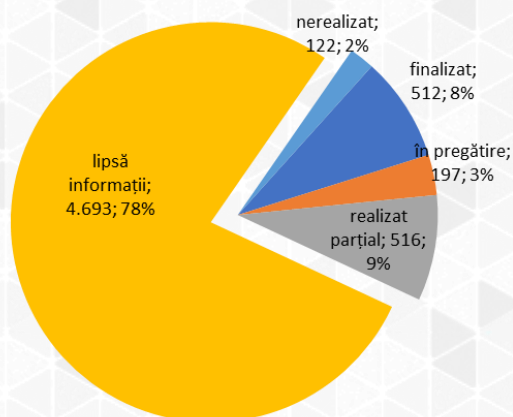
În ceea ce privește relevanța strategiei anterioare, se poate aprecia că logica de intervenție a strategiei la nivelul județului Buzău a fost relevantă față de nevoile identificate la nivelul județului, fiind bazată pe o analiză aprofundată a nevoilor identificate la nivelul fiecărui UAT. Planul de acțiuni a fost elaborat pe fiecare unitate administrativ - teritorială în parte, în urma analizării Strategiilor de Dezvoltare Locală puse la dispoziție de către UAT-urile buzoiene.

Totuși, strategia anterioară a fost deficitară în ceea ce privește definirea *indicatorilor de rezultat* adecvați pentru a putea oferi o imagine clară asupra gradului de atingere a obiectivelor de dezvoltare durabilă propuse.

În lipsa unor astfel de indicatori, progresul înregistrat în realizarea obiectivelor propuse a fost apreciat în funcție de gradul de implementare a măsurilor stabilite pentru fiecare UAT în parte.

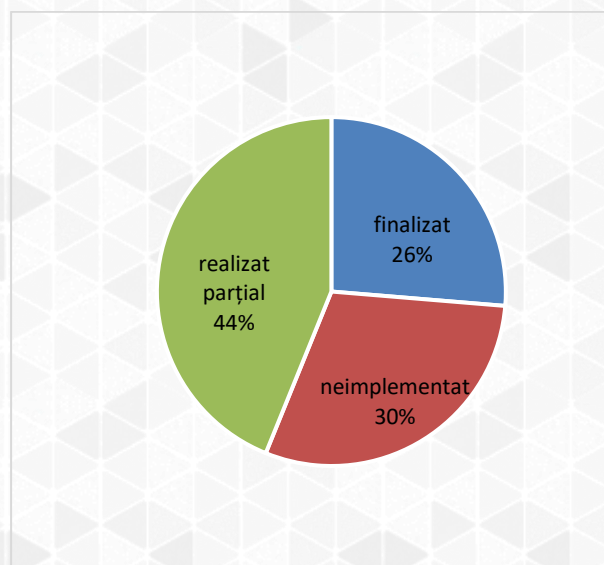


**Figură 96:** Stadiul îndeplinirii măsurilor propuse în cadrul Strategiei de dezvoltare durabilă a județului Buzău, perioada 2014 – 2020, la nivelul întregului județ



**Sursa:** prelucrate date furnizate de CJ Buzău

**Figură 97:** Stadiul îndeplinirii măsurilor asumate de CJ Buzău în cadrul Strategiei de dezvoltare durabilă a județului Buzău, perioada 2014 – 2020



**Sursa:** prelucrate date furnizate de CJ Buzău

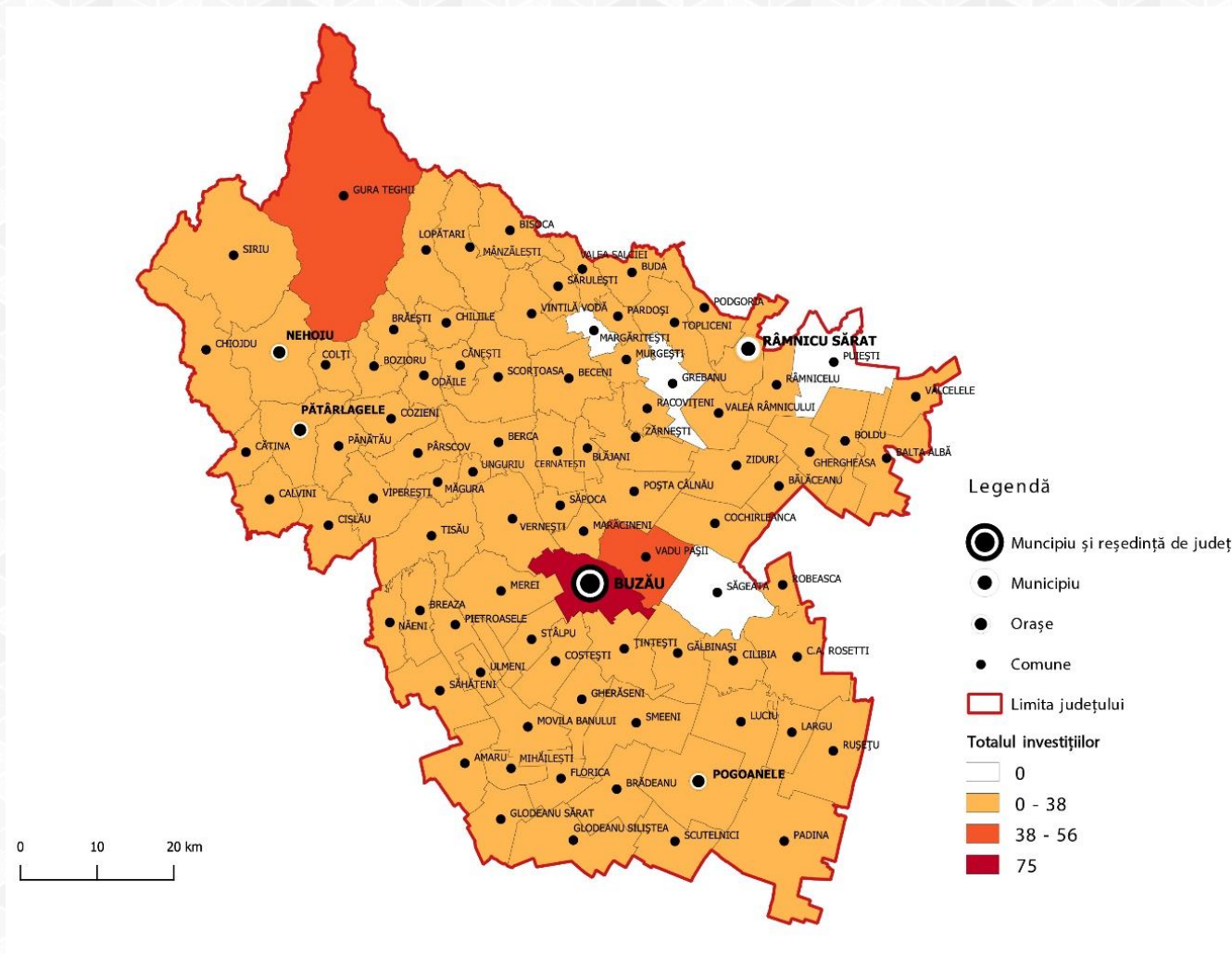
La nivel de județ, au fost identificate 6.040 măsuri care au fost transpuse în proiecte. Pentru 22,3% (1.347 proiecte) dintre acestea, au fost centralizate informații cu privire la stadiul implementării lor; 8,48% dintre proiecte (512) au fost finalizate, în timp ce 8,54% au fost realizate parțial sau se află în diverse stadii de implementare.

O parte din proiecte au documentații tehnice pregătite în diverse faze astfel încât pot fi preluate în planul de acțiuni al perioadei următoare de timp, dacă vor fi identificate ca fiind în continuare necesare pentru a rezolva diverse nevoi la nivel de județ.

Proiectele pentru care au fost definite 57 fișe de proiect și care au avut Consiliul Județean ca solicitant sau partener, au fost abordate în proporție de 70,18%: 26,32% au fost finalizate (15 proiecte) iar 43,86% au fost implementate parțial sau sunt în curs de implementare (25 proiecte).

În ceea ce privește distribuția teritorială a acestor investiții, se remarcă faptul că proiectele au fost implementate la nivelul întregului județ, ca număr de proiecte finalizate sau realizate parțial remarcându-se UAT-urile: Municipiul Buzău și comunele Vadu Pașii și Gura Teghii.

**Figură 98:** Distribuția teritorială a proiectelor finalizate sau realizate parțial, propuse în cadrul Strategiei de dezvoltare durabilă a județului Buzău, perioada 2014 – 2020



*Sursa: prelucrarea consultantului, date furnizate de Consiliul Județean Buzău*

## 14. Cadrul conceptual al dezvoltării durabile



## 14.1 Contextul european și național

### 14.1.1 Obiectivele tematice la nivel european și național

La elaborarea Strategiei de Dezvoltare Durabilă a județului Buzău pentru perioada 2021 – 2027 a fost avută în vedere corelarea cu strategiile și politicile existente la nivel european și național, astfel:

#### Politica de Coeziune a Uniunii Europene 2021 – 2027

În cadrul următorului buget pe termen lung al UE pentru 2021-2027, **Politica de Coeziune a Uniunii Europene**, principala politică de investiții a UE propune **5 obiective / priorități investiționale**:

- **O Europă mai inteligentă**, prin promovarea unei transformări economice inovatoare și inteligente
- **O Europă mai verde**, cu emisii scăzute de carbon, în tranziție spre o economie fără emisii și rezilientă, prin promovarea tranziției către o energie nepoluantă și justă, a investițiilor verzi și albastre, a economiei circulare, a reducerii impactului asupra schimbărilor climatice și a adaptării la schimbările climatice și a prevenirii și gestionării riscurilor
- **O Europă mai conectată**, prin dezvoltarea mobilității și a conectivității TIC regionale
- **O Europă mai socială și mai incluzivă**, prin implementarea Pilonului european al drepturilor sociale
- **O Europă mai apropiată de cetățenii săi**, prin promovarea dezvoltării durabile și integrate a tuturor tipurilor de teritorii și a inițiativelor locale.

În cadrul procesului de programare, fiecare țară își va stabili obiective proprii și priorități naționale sub forma programelor de finanțare gestionate de autoritățile de management aferente, care vor finanța proiecte de investiții a căror implementare va conduce la atingerea obiectivelor specifice stabilite.

Alte strategii europene care acoperă orizontul 2021 – 2027 sunt **Strategia de inovare pentru perioada 2021-2027**, **Strategia europeană pentru tineret 2019 – 2027** și **Strategia privind drepturile persoanelor cu dizabilități (2021-2030)**.

#### Strategia de inovare pentru perioada 2021-2027

În iulie 2019, Institutul European de Inovare și Tehnologie, organism independent al UE, creat în 2008, care consolidează capacitatea de inovare a Europei, a propus obiectivele pentru **Strategia de inovare pentru perioada 2021-2027**, a căror implementare va fi urmărită prin următorul program al UE de cercetare și inovare Orizont Europa (2021-2027)<sup>63</sup>:

- **Obiectiv 1:** Creșterea impactului regional al comunităților de cunoaștere și inovare
- **Obiectiv 2:** Stimularea capacității de inovare a învățământului superior
- **Obiectiv 3:** Lansarea noilor CCI-uri (Comunități de cunoaștere și inovare)

<sup>63</sup> Sursa: [https://ec.europa.eu/commission/presscorner/detail/ro/IP\\_19\\_3849](https://ec.europa.eu/commission/presscorner/detail/ro/IP_19_3849)

**Strategia europeană pentru tineret 2019 – 2027**<sup>64</sup> recunoaște că tinerii sunt dornici să își ia în mâini propriile destine, să stabilească relații cu ceilalți și să le acorde sprijin și că ar trebui acordată o atenție deosebită tinerilor care riscă să fie marginalizați pe baza potențialelor surse de discriminare, cum ar fi originea etnică, genul, orientarea sexuală, handicapul, religia, convingerile sau opinia politică ale acestora. În cadrul acesteia, au fost definite **11 obiective europene** pentru tineret care prezintă o viziune pentru o Europă care le permite tinerilor să își realizeze pe deplin potențialul și identifică domenii intersectoriale care afectează viețile tinerilor și indică care sunt provocările care trebuie abordate.

**Strategia privind drepturile persoanelor cu dizabilități (2021-2030)** adoptată în martie 2021 are obiectivul de a progresa în direcția garantării faptului că toate persoanele cu dizabilități din Europa, indiferent de sex, origine rasială sau etnică, religie sau convingeri, vârstă sau orientare sexuală, se bucură de drepturile omului, beneficiază de șanse egale, de acces egal la viața socială și economică, sunt în măsură să decidă unde, cum și cu cine trăiesc, circulă liber în UE, indiferent de nevoile lor de sprijin și nu se mai confruntă cu discriminarea.

### **Strategia națională pentru dezvoltarea durabilă a României 2030**

Pe plan național, **Strategia națională pentru dezvoltarea durabilă a României 2030**<sup>65</sup> include **17 obiective de dezvoltare durabilă**, care transpun obiectivele **Agendei 2030 pentru dezvoltare durabilă** asumată de statele membre ONU, cu ținte aferente:

1. Eradicarea sărăciei în toate formele sale și în orice context
2. Eradicarea foametei, asigurarea securității alimentare, îmbunătățirea nutriției și promovarea unei agriculturi sustenabile
3. Asigurarea unei vieți sănătoase și promovarea bunăstării tuturor, la orice vârstă
4. Garantarea unei educații de calitate și promovarea oportunităților de învățare de-a lungul vieții pentru toți
5. Realizarea egalității de gen și întărirea rolului femeilor în societate
6. Asigurarea disponibilității și gestionării durabile a apei și sanitație pentru toți
7. Asigurarea accesului tuturor la energie la prețuri accesibile, într-un mod sigur, durabil și modern
8. Promovarea unei creșteri economice susținute, deschisă tuturor și durabilă, a ocupării depline și productive a forței de muncă și asigurarea de locuri de muncă decente pentru toți
9. Construirea unei infrastructuri reziliente, promovarea industrializării durabile și încurajarea inovației
10. Reducerea inegalităților în interiorul țării și între țări
11. Dezvoltarea orașelor și a așezărilor umane pentru ca ele să fie deschise tuturor, sigure, reziliente și durabile
12. Asigurarea unor modele de consum și producție durabile
13. Luarea unor măsuri urgente de combatere a schimbărilor climatice și a impactului lor
14. Conservarea și utilizarea durabilă a oceanelor, mărilor și a resurselor marine pentru o dezvoltare durabilă

<sup>64</sup> Sursa: Jurnalul Oficial al Uniunii Europene C456 din 18 decembrie 2018

<sup>65</sup> Strategia națională pentru dezvoltarea durabilă a României 2030 a fost adoptată de Guvernul României în ședința din 9 noiembrie 2018, prin HG nr. 877/2018



15. Protejarea, restaurarea și promovarea utilizării durabile a ecosistemelor terestre, gestionarea durabilă a pădurilor, combaterea deșertificării, stoparea și repararea degradării solului și stoparea pierderilor de biodiversitate

16. Promovarea unor societăți pașnice și incluzive pentru o dezvoltare durabilă, a accesului la justiție pentru toți și crearea unor instituții eficiente, responsabile și incluzive la toate nivelurile

17. Consolidarea mijloacelor de implementare și revitalizarea parteneriatului global pentru dezvoltare durabilă.

**Figură 99:** Obiectivele de dezvoltare durabilă cuprinse în Strategia națională pentru dezvoltarea durabilă a României 2030



*Sursa:* Strategia națională pentru dezvoltarea durabilă a României 2030, 2018

**Strategia de dezvoltare a României în următorii 20 ani, 2016 – 2035<sup>66</sup>** se bazează pe 11 (+3) proiecte interdisciplinare:

- ❖ **Proiect 1:** Școala și educația în viziunea Academiei Române
- ❖ **Proiect 2:** Resursele naturale – rezerve strategice, ce folosim și ce lășăm generațiilor viitoare
- ❖ **Proiect 3:** Securitatea și eficiența energetică. Alocarea resurselor energetice necesare în evoluția și dezvoltarea sistemului energetic pentru dezvoltarea României în perioada 2017 – 2037
- ❖ **Proiect 4:** Siguranța informatică – protecția cibernetică, protecția proprietății intelectuale în proiecte și în publicarea electronică
- ❖ **Proiect 5:** Securitate și siguranță alimentară
- ❖ **Proiect 6:** Economia și calitatea vieții
- ❖ **Proiect 7:** Sănătatea – de la biologia moleculară la medicina personalizată de vârf în România – repere pentru următoarele decenii
- ❖ **Proiect 8:** Proiectul european al Dunării / Strategia Națională a Dunării
- ❖ **Proiect 9:** Cultura românească între național, localizare în zona proximală și universal – Europa multilingvistică, cultura electronică
- ❖ **Proiect 10:** România – societate a cunoașterii și a valorii adăugate la ceea ce are
- ❖ **Proiect 11:** România în era globalizării – spațiu și tradiție de întâlnire a civilizațiilor, de echilibru și moderație

<sup>66</sup> Sursa: Academia Română – Strategia de dezvoltare a României în următorii 20 ani, volumul I, 2015

- ❖ **Proiect 12:** Politici financiare și monetare – Echilibru și adăugarea unei dezvoltări durabile
- ❖ **Proiect 13:** Instituții publice stabile, respectate și durabile – stabilitatea Statului Român
- ❖ **Proiect 14:** Strategia de apărare a României

#### 14.1.2. Prioritățile naționale de investiții pentru finanțarea din Fondurile Europene 2021 – 2027

##### Politica de Coeziune a Uniunii Europene 2021 – 2027

**Prioritățile naționale de investiții** pentru finanțarea din Fondurile Europene post-2020 au fost enunțate pe baza Obiectivelor Politice (OP) stabilite prin Politica de Coeziune a Uniunii Europene, prin detalierea de Obiective Specifice (OS) pentru fiecare dintre acestea, astfel:

**Tabel 40:** Corelarea obiectivelor de politică europeană (OP) cu obiectivele specifice (OS)

| Obiectiv de politică  | Obiectiv specific  |
|---|--|
| <b>Obiectivul de Politică 1 - O Europă mai inteligentă și mai competitivă</b> | <p><b>Cercetare și inovare</b><br/>OS1. Dezvoltarea capacităților de cercetare și inovare și adoptarea tehnologiilor avansate</p> <p><b>Digitalizare</b><br/>OS2. Fructificarea avantajelor digitalizării, în beneficiul cetățenilor, al companiilor și al guvernelor</p> <p><b>Competitivitate</b><br/>OS3. Impulsionarea creșterii și competitivității IMM-urilor</p> <p><b>Specializare inteligentă, tranziție industrială și antreprenoriat</b><br/>OS4. Dezvoltarea competențelor pentru specializare inteligentă, tranziție industrială și antreprenoriat</p>  |
| <b>Obiectivul de Politică 2 - O Europă mai ecologică</b>                      | <p><b>Energie</b><br/>OS1. Promovarea eficienței energetice și reducerea emisiilor de gaze cu efect de seră<br/>OS2. Promovarea energiei din surse regenerabile<br/>OS3. Dezvoltarea de sisteme inteligente de energie, rețele și stocare în afara TEN-E</p> <p><b>Schimbări climatice, riscuri, apă</b><br/>OS4. Promovarea adaptării la schimbările climatice, a prevenirii riscurilor și a rezilienței în urma dezastrelor<br/>OS5. Promovarea gestionării sustenabile a apei</p> <p><b>Economia circulară</b><br/>OS6. Promovarea tranziției către o economie circulară</p> <p><b>Biodiversitate</b><br/>OS7. Îmbunătățirea protecției naturii și a biodiversității, a infrastructurii verzi în special în mediul urban și reducerea poluării</p> <p><b>Aer</b><br/>OS8. Îmbunătățirea protecției naturii și a biodiversității, a infrastructurii verzi în special în mediul urban și reducerea poluării</p> <p><b>Situri contaminate</b><br/>OS9. Îmbunătățirea protecției naturii și a biodiversității, a infrastructurii verzi în special în mediul urban și reducerea poluării</p> <p><b>Mobilitate urbană</b><br/>OS10. Mobilitate națională, regională și locală sustenabilă, rezilientă în fața schimbărilor climatice, inteligentă și intermodală, inclusiv îmbunătățirea accesului la TEN-T și a mobilității transfrontaliere</p> |
| <b>Obiectivul de Politică 3 - O Europă conectată</b>                          | <p><b>Conectivitate</b><br/>OS1. Dezvoltarea unei rețele TEN-T durabilă, rezilientă în fața schimbărilor climatice, inteligentă, sigură și intermodală</p>   |



| Obiectiv de politică   | Obiectiv specific   |
|--|---|
|  | <p>OS2. Dezvoltarea unei mobilități naționale, regionale și locale durabile, reziliente în fața schimbărilor climatice, inteligente și intermodale, inclusiv îmbunătățirea accesului la TEN-T și a mobilității transfrontaliere</p> <p><b>Broadband</b></p> <p>OS3. Îmbunătățirea conectivității digitale</p>   |
| <p><b>Obiectivul de Politică 4 – O Europă mai socială și mai incluzivă</b></p> | <p><b>Ocupare</b></p> <p>OS1. Îmbunătățirea accesului pe piața muncii pentru toate persoanele aflate în căutarea unui loc de muncă, în special pentru tineri, șomeri de lungă durată și grupurile dezavantajate pe piața muncii, persoane inactive, prin promovarea angajării pe cont propriu și a economiei sociale</p> <p>OS2. Modernizarea instituțiilor și a serviciilor pieței muncii pentru a evalua și anticipa necesarul de competențe și a asigura asistența personalizată și în timp real urmărind asigurarea medierii/plasării (matching), tranziției și a mobilității forței de muncă</p> <p>OS3. Promovarea participării echilibrate după gen pe piața muncii și a asigurării echilibrului dintre viața profesională și cea privată</p> <p>OS4. Promovarea adaptării la schimbare a lucrătorilor, întreprinderilor și antreprenorilor, a îmbătrânirii active și în condiții bune de sănătate, precum și a unui mediu de lucru sănătos și adaptat care să reducă riscurile la adresa sănătății</p> <p><b>Educație</b></p> <p>OS5. Îmbunătățirea calității, eficacității și a relevanței sistemului de educație și formare pentru piața muncii, pentru a sprijini dobândirea de competențe cheie, inclusiv a competențelor digitale</p> <p>OS6. Promovarea accesului egal la educație și formare de calitate și favorabile incluziunii, completarea studiilor și a absolvirii acestora, în special pentru grupurile defavorizate, începând de la educația și îngrijirea copiilor preșcolari, continuând cu educația și formarea generală și profesională și până la învățământul terțiar</p> <p>OS7. Promovarea învățării pe tot parcursul vieții, în special a unor oportunități flexibile de perfecționare și reconversie profesională pentru toți luând în considerare competențele digitale</p> <p>Incluziune socială</p> <p>OS8. Promovarea integrării socio-economice a resortisanților țărilor terțe și a comunităților marginalizate, cum ar fi rromii</p> <p>OS9. Îmbunătățirea accesului egal și în timp util la servicii de calitate, durabile și accesibile; modernizarea sistemelor de protecție socială, inclusiv promovarea accesului la protecția socială; îmbunătățirea accesibilității, a eficacității și a rezilienței sistemelor de asistență medicală și a serviciilor de îngrijire de lungă durată</p> <p><b>Sănătate</b></p> <p>OS10. Îmbunătățirea accesului egal și în timp util la servicii de calitate, durabile și accesibile; modernizarea sistemelor de protecție socială, inclusiv promovarea accesului la protecția socială; îmbunătățirea accesibilității, a eficacității și a rezilienței sistemelor de asistență medicală și a serviciilor de îngrijire de lungă durată</p> <p>Incluziune socială</p> <p>OS11. Promovarea integrării sociale a persoanelor aflate în risc de sărăcie sau excluziune socială, inclusiv a persoanelor cele mai defavorizate și a copiilor</p> <p>OS12. Reducerea deprivării materiale prin furnizarea de alimente și/sau asistență materială de bază persoanelor cele mai defavorizate, inclusiv prin măsuri de acoperire</p> |
| <p><b>Obiectivul de Politică 5 – O Europă aproape de Cetățeni</b></p>          | <p><b>Turism, patrimoniu, cultură, securitate urbană</b></p> <p>OS1. Promovarea dezvoltării integrate în domeniul social, economic și al mediului, a patrimoniului cultural și a securității în zonele urbane</p> <p>Dezvoltare teritorială integrată</p>   |

| Obiectiv de politică | Obiectiv specific   |
|----------------------|---|
|                      | OS2. Promovarea dezvoltării integrate în domeniul social, economic și al mediului la nivel local, a patrimoniului cultural și a securității, inclusiv în zonele rurale și de coastă și inclusiv prin dezvoltarea locală plasată sub responsabilitatea comunității |

*Sursa: Site-ul Ministerului Fondurilor Europene*

În conformitate cu **Acordul de parteneriat pentru perioada de programare 2021 – 2027**<sup>67</sup>, prioritățile investiționale trasate de Uniunea Europeană, vor fi implementate cu ajutorul următoarelor **programe operaționale**:

**Tabel 41:** Corelarea obiectivelor de politică europeană cu programele operaționale implementate pe plan național

| Obiectiv european   | Program operațional   |
|---|---|
| <b>Obiectivul de Politică 1 - O Europă mai inteligentă și mai competitivă</b> | Programul Operațional Creștere Inteligentă, Digitalizare și Instrumente Financiare ( <b>POCIDIF</b> )<br>Programul Operațional Sănătate ( <b>POS</b> )<br>Programe Operaționale Regionale – implementate la nivel de regiune ( <b>8 POR</b> )                               |
| <b>Obiectivul de Politică 2 - O Europă mai ecologică</b>                      | Programul Operațional Dezvoltare Durabilă ( <b>PODD</b> )<br>Programul Operațional Transport ( <b>POT</b> )<br>Programe Operaționale Regionale – implementate la nivel de regiune ( <b>8 POR</b> )<br>Programul Acvacultură și Pescuit ( <b>PAP</b> )                       |
| <b>Obiectivul de Politică 3 - O Europă mai conectată</b>                      | Programul Operațional Transport ( <b>POT</b> )<br>Programe Operaționale Regionale – implementate la nivel de regiune ( <b>8 POR</b> )   |
| <b>Obiectivul de Politică 4 – O Europă mai socială și mai incluzivă</b>       | Programul Operațional Educație și Ocupare ( <b>POEO</b> )<br>Programul Operațional Incluziune și Demnitate Socială ( <b>POIDS</b> )<br>Programul Operațional Sănătate ( <b>POS</b> )<br>Programe Operaționale Regionale – implementate la nivel de regiune ( <b>8 POR</b> ) |
| <b>Obiectivul de Politică 5 – O Europă mai aproape de Cetățeni</b>            | Programe Operaționale Regionale – implementate la nivel de regiune ( <b>8 POR</b> )<br>Programul Operațional Incluziune și Demnitate Socială ( <b>POIDS</b> )<br>Programul Acvacultură și Pescuit ( <b>PAP</b> )  |
| <b>Obiectivul aferent Tranziției Echitabile</b>                               | Programul Operațional pentru Tranziție Justă ( <b>POTJ</b> )  |

*Sursa: Acordul de parteneriat pentru perioada de programare 2021 – 2027*

## 14.2 Contextul regional și județean

**La nivel regional**, plecând de la nevoile și provocările regiunii pentru perioada de programare 2021-2027, Agenția pentru Dezvoltare Regională a Regiunii de Dezvoltare Sud-Est va realiza procesul de dezvoltare în conformitate cu documentele strategice naționale și documentele strategice ale Uniunii Europene. Politica de coeziune va suferi procese de modernizare și în următoarea perioadă 2021-2027, fiind una din principalele politici de investiții a UE și una dintre cele mai tangibile expresii ale solidarității. Convergența economică și socială este obiectivul de stimulare, astfel toate regiunile rămânând eligibile pentru finanțare prin politica de coeziune, pe baza a trei categorii: regiuni mai puțin

<sup>67</sup> Sursa: <https://mfe.gov.ro/minister/perioade-de-programare/perioada-2021-2027/>



dezvoltate, în tranziție și mai dezvoltate. Investițiile în dezvoltare regională se vor axa mai ales pe obiectivele 1 și 2, alocându-le 65% - 85% din resursele FEDR și ale Fondului de coeziune, în funcție de prosperitatea relativă a statelor membre<sup>68</sup>.

### Programul Operațional Regional pentru Regiunea Sud-Est 2021-2027

Conform variantei draft din septembrie 2020 a Programului Operațional Regional pentru Regiunea Sud-Est 2021-2027, obiectivele specifice și tipurile de acțiuni aferente sunt următoarele<sup>69</sup>:

**Tabel 42:** Priorități de investiții ale Programului Operațional Regional pentru regiunea Sud-Est 2021-2027

| Axă prioritară  | Obiective specifice   | Acțiuni/Tipuri de proiecte  |
|---|---|---|
| <b>Prioritatea 1 - O regiune competitivă prin inovare, digitalizare și întreprinderi dinamice</b> | OS a (i) Dezvoltarea capacităților de cercetare și inovare și adoptarea tehnologiilor avansate                | Acțiunea 1.1 – Susținerea activităților de inovare <ul style="list-style-type: none"> <li>• Operațiunea A (proof of concept)</li> <li>• Operațiunea B (Creșterea inovării în companii)</li> </ul> Acțiunea 1.2 - Specializare inteligentă regională<br>Acțiunea 1.3 - Sprijinirea transferului tehnologic pentru creșterea gradului de inovare a întreprinderilor   |
|   | OS a (ii) Fructificarea avantajelor digitalizării, în beneficiul cetățenilor, al companiilor și al guvernelor | Acțiunea 1.4 Creșterea gradului de digitalizare <ul style="list-style-type: none"> <li>• Operațiunea A: Digitalizarea IMM-urilor</li> </ul> Operațiunea B: Sprijinirea Centrelor de Inovare Digitală (DIH)  |
|   | OS a (iii) Impulsionarea creșterii și competitivității IMM-urilor   | Acțiunea 1.5 Sprijinirea companiilor inovative și creșterea ratei de supraviețuire a acestora prin intermediul infrastructurilor suport de afaceri<br>Acțiunea 1.6 Stimularea activităților inovatoare și creșterea competitivității IMM-urilor <ul style="list-style-type: none"> <li>• Operațiunea A (creșterea competitivității IMM-urilor)</li> <li>• Operațiunea B (clustere)</li> </ul>   |
| <b>Prioritatea 2 - O regiune cu orașe Smart</b>   | OS a (ii) Fructificarea avantajelor digitalizării, în beneficiul cetățenilor, al companiilor și al guvernelor | <ul style="list-style-type: none"> <li>• <i>Economie inteligentă:</i> soluții dedicate promovării mediului de afaceri și oportunităților locale, atragerii de investiții, dezvoltării laboratoarelor vii / living lab pentru soluții de tip smart city;</li> <li>• <i>Mobilitate inteligentă:</i> soluții pentru managementul traficului, managementul parcărilor, managementul transportului public;</li> <li>• <i>Locuire inteligentă:</i> clădiri inteligente, măsurarea și eficientizarea consumului utilităților și simplificarea plăților, turism și promovare, spațiu public, mobilier stradal inteligent;</li> <li>• <i>Cetățeni inteligenți:</i> implicarea cetățenilor pentru rezolvarea problemelor orașului, optimizarea mediului urban, dezvoltarea de soluții smart city, informarea sau educarea cetățenilor</li> <li>• <i>Guvernantă inteligentă:</i> digitalizarea serviciilor publice, digitalizarea activității instituțiilor publice, securitate cibernetică, centre de Inteligență Urbană/ Metropolitană și inovare digitală, Platforme e-Learning etc.;</li> <li>• <i>Mediu inteligent:</i> Echiparea orașelor cu infrastructură pentru colectare date, Telegestiunea iluminatului public,</li> </ul> |

<sup>68</sup> Sursa: [http://www.adrse.ro/Planificare/PlanificareRegionala\\_2021-2027.aspx](http://www.adrse.ro/Planificare/PlanificareRegionala_2021-2027.aspx)

<sup>69</sup> Sursa: [http://www.adrse.ro/Documente/POR\\_2021/POR\\_SE\\_2021-2027\\_septembrie\\_2020.pdf](http://www.adrse.ro/Documente/POR_2021/POR_SE_2021-2027_septembrie_2020.pdf)

| Axă prioritara  | Obiective specifice  | Acțiuni/Tipuri de proiecte   |
|---|--|--|
|   |  | Managementul deșeurilor, îngrijirea spațiilor verzi, îmbunătățirea calității aerului, reducerea nivelului de zgomot etc.   |
| <b>Prioritatea 3 - O regiune cu orașe prietenoase cu mediul</b> | OS b (i) Promovarea eficienței energetice și reducerea emisiilor de gaze cu efect de seră  | Acțiunea 3.1 Renovarea clădirilor publice (inclusiv a celor cu statut de monument istoric) și a clădirilor rezidențiale în vederea asigurării/ îmbunătățirii eficienței energetice în funcție de potențialul de reducere a consumului, respectiv reducerea emisiilor de carbon, inclusiv consolidarea acestora în funcție de riscurile identificate (inclusiv seismice).   |
|   | OS b (vii) Îmbunătățirea protecției naturii și a biodiversității, a infrastructurii verzi în special în mediul urban și reducerea poluării   | Acțiunea 3.2. Regenerarea spațiilor urbane degradate, inclusiv prin promovarea investițiilor ce promovează infrastructura verde în zonele urbane.<br>a) Regenerarea spațiilor urbane degradate, inclusiv prin promovarea investițiilor ce promovează infrastructura verde în zonele urbane.<br>b) Conversia funcțională a terenurilor virane degradate/ neutilizate/ abandonate.<br>c) Modernizarea/ extinderea spațiilor verzi existente, inclusiv parcuri urbane, acoperișuri verzi, grădini urbane, etc.<br>Acțiunea 3.3. Îmbunătățirea infrastructurii edilitare în zonele periurbane  |
|   | OS b (viii) Promovarea mobilității urbane multimodale sustenabile  | Acțiunea 3.4 Reducerea emisiilor de carbon în municipiile reședință de județ și zona lor funcțională prin investiții, dezvoltarea infrastructurii urbane curate (infrastructuri de transport, ciclism, material rulant, combustibili alternativi, culoare de mobilitate), bazate pe planurile de mobilitate urbană durabilă.   |
| <b>Prioritatea 4 - O regiune accesibilă</b>                     | OS c (iii) Dezvoltarea unei mobilități naționale, regionale și locale durabile, reziliente în fața schimbărilor climatice, inteligente și intermodale, inclusiv îmbunătățirea accesului la TEN-T și a mobilității transfrontaliere | Acțiunea 4.1 Investiții destinate infrastructurii rutiere de importanță regională reabilitată și modernizată pentru asigurarea conectivității la rețeaua TEN-T.<br>Acțiunea 4.2 Investiții destinate coridoarelor urbane de transport prin crearea/ îmbunătățirea/ modernizarea infrastructurii urbane de descongestionarea/ fluidizarea traficului urban.   |
| <b>Prioritatea 5 - O regiune educată</b>                        | OS d (ii) Îmbunătățirea accesului la servicii de calitate și favorabile incluziunii în educație, formare și învățarea pe tot parcursul vieții prin dezvoltarea infrastructurii   | Învățământ ante-preșcolar și preșcolar<br>• Investiții pentru îmbunătățirea infrastructurii, inclusiv: construcție / extindere / reabilitare / modernizare / echipare pentru creșe și grădinițe publice, din mediul urban și rural;<br>Învățământ primar, gimnazial și liceal<br>• Investiții pentru îmbunătățirea infrastructurii: construcție / extindere / reabilitare / modernizare / echipare pentru unitățile de învățământ publice din învățământul primar, gimnazial și liceal, din mediul urban și rural;<br>Învățământ profesional și tehnic<br>• Investiții pentru îmbunătățirea infrastructurii: construcție / extindere / reabilitare / modernizare / echipare pentru unitățile |



| Axă prioritară                             | Obiective specifice   | Acțiuni/Tipuri de proiecte  |
|--|---|---|
|  |   | de învățământ, inclusiv campusuri școlare, din învățământ profesional și tehnic, inclusiv învățământ dual, din mediul urban și rural, cu excepția liceelor cu profil agricol;<br>Învățământ universitar <ul style="list-style-type: none"> <li>• Investiții pentru îmbunătățirea infrastructurii: reabilitarea/modernizarea/ extinderea/ echiparea infrastructurii educaționale pentru învățământul universitar de stat, inclusiv campusuri.</li> </ul> Se va acorda o atenție sporită asigurării condițiilor de acces pentru persoane cu dizabilități. |
| <b>Prioritatea 6 - O regiune atractivă</b> | OS e (i) favorizarea dezvoltării integrate sociale, economice și de mediu la nivel local și a patrimoniului cultural, turismului și securității în zonele urbane      | <ul style="list-style-type: none"> <li>• Îmbunătățirea mediului urban și conservarea, protecția și valorificarea durabilă a patrimoniului cultural și servicii culturale</li> <li>• Îmbunătățirea infrastructurii publice de turism, în zonele de faleză ale Dunării și în zonele care dispun de un potențial turistic valoros</li> <li>• Dezvoltarea turismului, balnear, balneo-climateric, litoral</li> <li>• Investiții în infrastructura din domeniul cultural, în mediul urban</li> <li>• Tabere de elevi și preșcolari</li> </ul>                |
|  | OS e (ii) favorizarea dezvoltării integrate sociale, economice și de mediu la nivel local și a patrimoniului cultural, turismului și securității în zonele non-urbane | <ul style="list-style-type: none"> <li>• Îmbunătățirea mediului urban și conservarea, protecția și valorificarea durabilă a patrimoniului cultural și servicii culturale</li> <li>• Îmbunătățirea infrastructurii publice de turism, în zonele de faleză ale Dunării și în zonele care dispun de un potențial turistic valoros</li> <li>• Dezvoltarea turismului, balnear, balneo-climateric, litoral</li> <li>• Investiții în infrastructura din domeniul cultural, în mediul urban</li> <li>• Tabere de elevi și preșcolari</li> </ul>                |

**Sursa:** POR Regiune Sud Est, versiune draft septembrie 2020

Obiectivele politice și tematice stabilite la nivel european și național, precum și prioritățile regionale au fost avute în vedere în procesul de elaborare a direcțiilor de dezvoltare strategică și a obiectivelor trasate în cadrul *Strategiei de Dezvoltare Durabilă a Județului Buzău pentru perioada 2021-2027*, astfel încât să se asigure premisele implementării proiectelor de investiții definite la nivelul județului.

Monitorizarea continuă a actualizărilor efectuate de structurile responsabile la nivel european, național și regional asupra programelor operaționale, prin prisma obiectivelor strategice care pot fi implementate cu ajutorul acestora, asigură strategiei capacitatea de reacție și suplețea necesară pentru promovarea unor proiecte adecvate, cu reale șanse de a fi finanțate.

### **Strategia Regională de Specializare Inteligentă a Regiunii Sud-Est 2021-2027**

Tot la nivel regional, *Strategia Regională de Specializare Inteligentă a Regiunii Sud-Est 2021-2027*, identifică **6 domenii de specializare inteligentă** la nivelul regiunii:

**Tabel 43:** Domeniile de specializare inteligentă pentru Regiunea Sud Est

|   |                               |               |
|---|-------------------------------|---------------|
| Pilon I – Inovare în industrii tradiționale                                 |                               |               |
| <b>Inginerie și transport naval</b>   | <b>Industria confecțiilor</b> |               |
| Pilon II – Dezvoltare sustenabilă prin inovare                              |                               |               |
| <b>Agro-alimentar și biotehnologii</b>                                      | <b>Acvacultură și Pescuit</b> | <b>Turism</b> |
| Pilon III: Societate și economie regională smart prin transformare digitală |                               |               |
| <b>TIC - Tehnologia Informației și Comunicării</b>                          |                               |               |

*Sursa: Strategia Regională de Specializare Inteligentă a Regiunii Sud-Est 2021-2027*

Contextul teritorial al județului Buzău favorizează următoarele direcții de dezvoltare, ținând cont de domeniile de specializare inteligentă identificate pentru Regiunea Sud Est:

**1. Industria confecțiilor** - prin reorientarea strategică a acestei industrii către o producție bazată pe inovație și utilizarea de noi materiale textile. Cele mai multe unități locale active sunt prezente în județele Buzău, Galați și Constanța;

## **2. Agro-alimentar și biotehnologii**

- industria alimentară reprezintă o activitate industrială tradițională pentru județul Buzău, înglobând un număr foarte mare de firme și reprezentând aproximativ 20% din totalul firmelor din industria prelucrătoare, la nivel de județ.

- prin cultivarea porumbului (mai ales în zona de nord a regiunii), a grâului (zona de centru a regiunii), a orzului, a plantelor industriale și a florii soarelui;

- datorită potențialului agricol, este nevoie de biotehnologii agro-alimentare și de mediu, astfel se reduce și poluarea mediului. Sunt încurajate proiectele care vizează:

- Gestiunea inteligentă a deșeurilor care se bazează pe colectare selectivă, reciclare, reutilizare și refolosire pentru obținerea de produse cu valoare adăugată. Deșeurile biodegradabile vor fi valorificate prin procedee biotehnologice;
- Conservarea biodiversității prin biotehnologii;
- Realizarea de cluster pentru protecția mediului.

2. **Biotehnologii** - prin energiile regenerabile (energia eoliană, solară, a apei, geotermală și biomasă). Sunt încurajate proiectele care vizează:

- Utilizarea de echipamente pentru producerea bioresurselor;
- Utilizarea ecotehnologiilor pentru combaterea unor probleme de mediu, contribuind la protejarea și conservarea acestuia;
- Utilizarea mai bună a resurselor limitate.

3. **Turism** – având în vedere că județul Buzău cuprinde cele 3 mari forme de relief, sunt încurajate proiectele care valorifică aceste resurse prin activitățile turistice.

Având în vedere aceste domenii de specializare inteligentă ale regiunii, elementele cu potențial ale județului Buzău trebuie valorificate pentru a contribui la dezvoltarea durabilă a județului și, implicit, la dezvoltarea Regiunii Sud - Est.

Dezvoltarea durabilă a județului într-o manieră coerentă impune înglobarea documentelor strategice proiectate la nivelul teritoriului, respectiv:

- Planul de Amenajare a Teritoriului Județean Buzău, actualizat în 2020;



- Plan de menținere a calității aerului în Județul Buzău 2019 – 2023;
- Planul Județean de Gestionare al Deșeurilor în județul Buzău 2020 – 2025;
- Planul Regional de Acțiune pentru învățământ 2016-2025 (PRAI)<sup>70</sup>, actualizat în 2018, care are obiectivul major de creștere a contribuției învățământului profesional și tehnic la tranziția rapidă și eficientă către o economie competitivă bazată pe inovare și cunoaștere, participativă și inclusivă.

### **14.3 Conceptul de dezvoltare strategică**

Elaborarea conceptului de dezvoltare strategică durabilă, este un demers care pleacă atât de la rezultatele *Analizei situației existente*, cât și de la reperele fixate de diversele abordări strategice regionale, naționale și sectoriale care condiționează contextul județean local, în argumentarea construcției unor direcții de dezvoltare a județului Buzău, indicând modalitățile prin care se poate ajunge la țintele propuse.

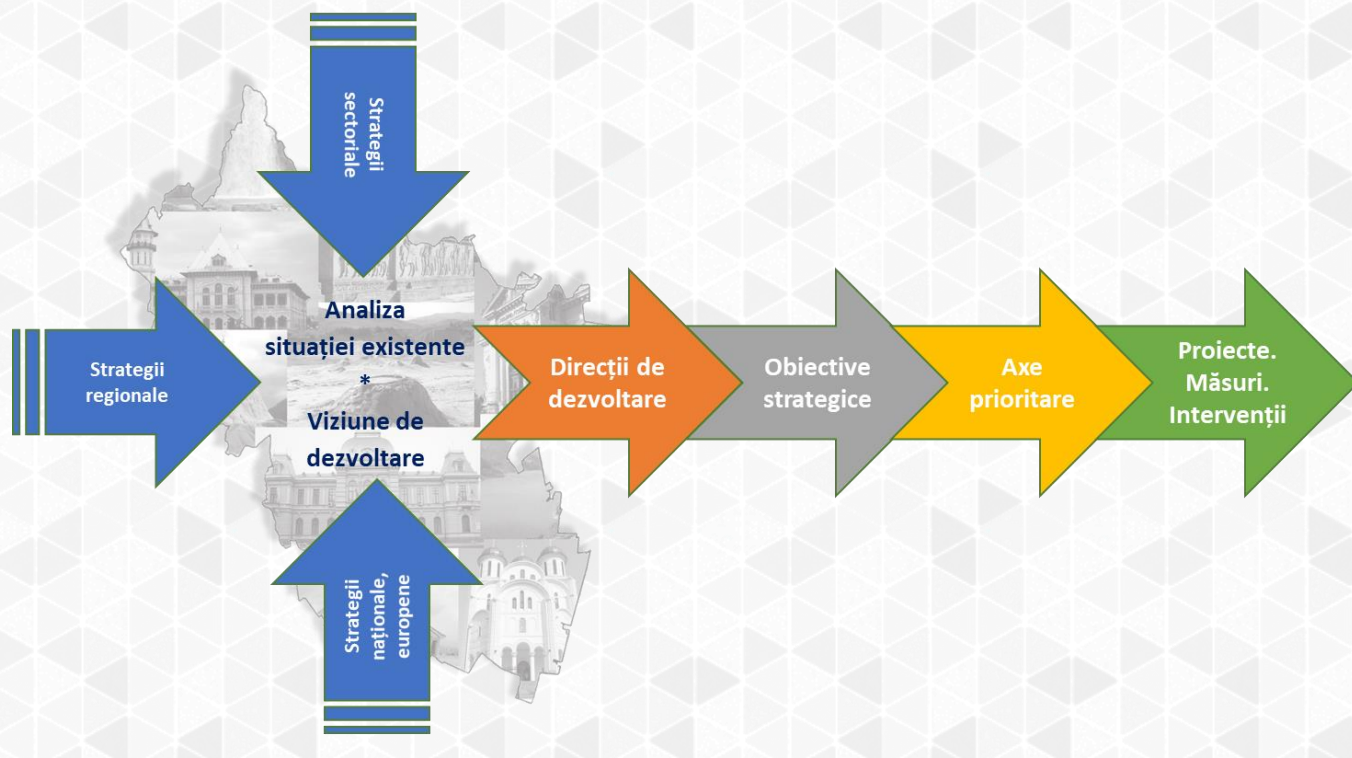
Fiecare **direcție de dezvoltare strategică prioritară** presupune parcurgerea unui set de **obiective strategice** care pot fi realizate, prin acțiuni grupate în **axe prioritare specializate**, care conțin măsuri concrete sub forma: **programelor, proiectelor, hotărârilor**, de a căror prioritizare, planificare și mod de concretizare, depinde implementarea în condiții optime a strategiei de dezvoltare durabilă, respectiv atingerea obiectivelor propuse.

În activitatea de selectare, prioritizare și planificare a măsurilor, se vor avea în vedere atât contribuția la realizarea cu prioritate a obiectivelor strategice, modul în care influențează celelalte domenii, cât și resursele disponibile.

---

<sup>70</sup> <http://infraed.ro/wp-content/uploads/2018/10/PRAI-SUD-EST-2016-2025-actualizat-2018.pdf>

**Figură 100:** Schema demersului operațional de elaborare a conceptului de dezvoltare



*Sursa: Prelucrarea consultantului*

Această structură pune în legătură directă și condiționează măsurile concrete - care pot fi programe, proiecte, hotărâri - cu un obiectiv strategic, în scopul creării unor mecanisme generatoare de progres sau capabile să asigure suport și să accelereze dinamica dezvoltării așa cum a fost ea stabilită. Totuși, dezvoltarea trebuie văzută coerent, omogen și fără să producă dezechilibre între diferitele domenii, categorii de locuitori sau între diferitele zone teritoriale.

Pentru aceasta sunt urmărite principiile unei dezvoltări convergente, intercorelării și dezvoltării durabile, cu respectarea principiilor egalității de șanse:

**Dezvoltarea convergentă** are în vedere stimularea performanțelor fără a crea decalaje de dezvoltare la nivelul județului. În plus, se vizează reducerea diferențelor deja existente între comunități pe plan social, economic, cultural și al accesului la servicii și infrastructură publică, caracteristice diferitelor zone și localități.

**Intercorelarea** presupune ca obiectivele strategiei să ia în calcul obiectivele planurilor și strategiilor regionale, naționale și europene dar și adaptarea măsurilor de acțiune în funcție de recomandările politicilor de guvernare ale diferitelor instituții ce acționează la nivel județean.

**Dezvoltarea durabilă** înseamnă propunerea unui tip de dezvoltare care să asigure un echilibru între aspectele sociale, economice și ecologice și care să ia în calcul aspectele ce țin de restricționarea accesului la resurse al generațiilor viitoare.

**Egalitatea de șanse** se aplică și ține cont, în mod particular, de diversitatea etnică și religioasă a populației, promovarea capitalului uman făcându-se în mod nediscriminatoriu în orice domeniu economico-social. Valorificarea diversității culturale, etnice și a diferențelor de gen sau de vârstă constituie premise pentru dezvoltarea comunităților și, totodată, asigură un cadru în care relațiile sociale au la bază valori precum toleranța și egalitatea.

## 15. Viziunea strategică de dezvoltare integrată a județului Buzău



Viziunea strategică sintetizează sensul dezvoltării județului și precizează direcția și transformările necesare pentru ca așteptările să devină realitate. Viziunea reprezintă o stare dorită, proiectată în viitor, care configurează un posibil și așteptat nivel de dezvoltare, în funcție de resursele disponibile pentru a ajunge acolo. Ea presupune o gândire dinamică și capabilă să evalueze pe termen lung șansele de dezvoltare ale județului pentru atingerea scopului dorit. Mai mult, aceasta este premisa "planului de acțiune", a pașilor concreți prin care, de la starea de *acum*, se ajunge la cea proiectată.

Județul Buzău se situează geografic la intersecția între mai multe regiuni ale României, fapt care a facilitat de-a lungul timpului dezvoltarea în această zonă în special a comerțului și a transportului. În afară de acestea, datorită diversității resurselor și a reliefului, dar și apropierii de capitală, în județul Buzău s-au dezvoltat diverse ramuri de activitate, printre care agricultura, creșterea animalelor sau viticultura, dar și o industrie a prelucrării produselor provenite din acestea. În prezent, în județ funcționează mai multe societăți comerciale a căror cifră de afaceri domină clasamentele economice ale acestuia. Astfel, performanța economică a județului este în principal determinată de performanța acestora. În ciuda rolului de nod de transport, județul este în continuare deficitar în ceea ce privește calitatea și acoperirea cu infrastructură a legăturii între localități sau în interiorul acestora.

Pornind de la aceste câteva caracteristici, dar și de la rezultatele analizei de impact a implementării documentului strategic corespunzător perioadei anterioare, pentru perioada 2021-2027, propunem următoarea viziune de dezvoltare a județului:

**Județul Buzău – un spațiu al comunităților orientate către o dezvoltare durabilă, cu o economie prosperă, o administrație modernă și servicii publice eficiente.**

Pentru următoarea perioadă, direcțiile de dezvoltare, obiectivele strategice, obiectivele de dezvoltare comune, axele prioritare, respectiv măsurile și proiectele propuse sunt orientate, printre altele, către creșterea posibilității diversificării activităților economice ale județului, prin punerea în valoare a acelor resurse insuficient exploatate până acum. Este vizată în aceeași măsură și eficientizarea activităților companiilor care deja funcționează pe teritoriul județului.

*O primă direcție de dezvoltare strategică* propusă se referă, așadar, la dezvoltarea economică generată prin diversificarea activităților, concomitent cu facilitarea dezvoltării turismului, agriculturii și industriei. Rezultatele măsurilor corespunzătoare sunt de natură să influențeze celelalte teme de intervenție ale strategiei și se referă la îmbunătățirea infrastructurii, precum și a condițiilor actuale de colectare, furnizare și distribuție a energiei. Acestea sunt importante nu atât pentru facilitarea dezvoltării economiei, dar pentru efectele pozitive pe care le-ar putea avea asupra calității aerului și, implicit, a locuirii.

Aceasta din urmă (creșterea calității locuirii pe plan județean) reprezintă o *a doua direcție strategică de dezvoltare* și se referă la obiective și axe prioritare care includ măsuri cum ar fi cele care corespund îmbunătățirii condițiilor de trai ale locuitorilor unităților administrativ teritoriale atât din mediul urban, dar și rural de pe teritoriul județului. Acestea constau, de exemplu, în extinderea rețelei de canalizare și furnizare cu apă și a celorlalte utilități necesare traiului curent (alimentare energie electrică, alimentare cu gaze, transport în comun, transport școlar etc).

Cele două direcții strategice de dezvoltare descrise mai sus acoperă majoritatea domeniilor economico-sociale și culturale ale județului. Acestea li se adaugă în strategie *două obiective de dezvoltare comune* – dezvoltarea durabilă și sustenabilă a teritoriului și *modernizarea* administrației publice. Identificarea acestora a fost determinată de importanța pe care o au, dar și de necesitatea ca efectele determinate de progresul în cadrul lor să poată fi asociat complementar cu stimularea și dezvoltarea celor două direcții strategice de dezvoltare descrise mai sus. Conceptul de *"obiectiv de dezvoltare comun"* corespunde unui grad de generalitate inferior unei *"direcții strategice"*, care subsumează în mod similar *"obiective strategice de dezvoltare"* specifice.

Principala caracteristică a *"obiectivelor de dezvoltare comune"*, este aceea că acestea condiționează abordările în cadrul celorlalte obiective. Caracterul durabil și sustenabil al dezvoltării județului este imprimat de promovarea unui set de principii care vor influența și măsurile din alte domenii. În același mod, măsurile de creștere a capacității administrative și cele subsumate dezvoltării durabile reprezintă modernizarea și adaptarea actului public la nevoile actorilor economici și la solicitările și așteptările locuitorilor și are efecte directe asupra dezvoltării direcțiilor strategice.

### **Direcția de Dezvoltare strategică (DDs) 1. Dezvoltare economică prin diversificarea activităților**

Aceasta este considerată cea mai importantă direcție strategică. Intervențiile propuse sunt de natură să consolideze trendul ușor ascendent pe care acest județ îl înregistrează în principalele sale ramuri economice dezvoltate. De asemenea, este luată în considerare posibilitatea de a dezvolta industrii noi (de exemplu turismul) care ar putea pune în valoare resurse insuficient exploatate până acum.

### **Direcția de Dezvoltare strategică (DDs) 2. Creșterea calității locuirii pe plan județean**

Pe de altă parte, la nivelul județului se înregistrează un trend descendent al numărului de locuitori. Această situație are mai multe cauze printre care se numără și cea legată de evoluția calității locuirii. Pentru a veni în întâmpinarea dorințelor cetățenilor județului, respectiv a comunităților din unitățile administrativ teritoriale din interiorul acestuia, este necesară inițierea unor măsuri care să rezolve problemele care pot afecta calitatea locuirii pe plan județean. Printre acestea se numără cele referitoare la serviciile de apă-canal și a celelalte utilități necesare traiului curent (alimentare energie electrică, alimentare cu gaze, transport în comun, transport școlar etc).

În aceeași categorie sunt cuprinse și măsurile care vizează infrastructura (în special cea rutieră), respectiv serviciile publice. În primul caz, județul se confruntă cu probleme semnificative mai ales în ceea ce privește legăturile intrajudețene, între diferite localități. În cel de-al doilea caz, oportunitățile pe care le are județul indică posibilitatea îmbunătățirii diferitelor servicii (transport, educație, sănătate, asistență socială, activități de petrecere a timpului liber). Aceste două teme de intervenție corespund unei direcții de acțiune a cărei atingere este benefică nu doar pentru mediul de afaceri, dar și pentru locuitorii județului, consumatori ai serviciilor publice.

### **Obiectiv de Dezvoltare comun (ODc) 1. Dezvoltare durabilă și sustenabilă a teritoriului**

Pentru realizarea acestui prim obiectiv de dezvoltare comun sunt propuse trei obiective, dar și axe prioritare și măsuri care contribuie atât la atingerea unui nivel de trai ridicat pentru cetățenii județului, dar și unei economii prospere și nepoluante dezvoltate în cadrul acestuia. În cazul acestui prim obiectiv



intervențiile vizate nu aparțin unui singur domeniu de intervenție, ci pot fi specifice unor arii diferite, de la economie, la administrație sau servicii publice. Obiectivele strategice corespunzătoare se referă la protejarea mediului și colectarea deșeurilor, la creșterea eficienței și diversificarea furnizării energiei și la organizarea și amenajarea durabilă a teritoriului.

### **Obiectiv de Dezvoltare comun (ODc) 2. Modernizarea administrației publice**

Al doilea obiectiv de dezvoltare comun propus se referă la modernizarea organizării activităților de furnizare sau gestionare a unor servicii administrative, respectiv posibilitatea identificării de soluții smart în furnizarea unor servicii. Axele prioritare corespunzătoare se referă la creșterea eficienței departamentelor însărcinate cu inițierea și implementarea proiectelor finanțate din fonduri structurale, modernizarea colectării taxelor locale, respectiv accelerarea procesului de intabulare. Acesta din urmă are o importanță deosebită pentru derularea investițiilor, respectiv de realizare a diferitelor construcții pe raza diverselor unități administrativ teritoriale din cadrul județului. În al doilea rând, facilitarea și promovarea soluțiilor "smart" se referă la procesul de digitalizare a administrației (circulația documentelor, realizarea bazelor de date etc.), dar și modernizarea furnizării serviciilor publice către cetățeni prin intermediul internetului.

**Figură 101:** Structura conceptului de dezvoltare



**Sursa:** Prelucrarea consultantului

## 15.1 Obiectivele strategice de dezvoltare și axele prioritare

Dezvoltarea domeniilor vizate de cele două direcții de dezvoltare strategică presupune realizarea unor obiective strategice asociate fiecăreia dintre ele. Acestea sunt menționate și în cazul primului obiectiv de dezvoltare comun. După cum am arătat, în cazul celui de-al doilea obiectiv de dezvoltare comun, obiectivele strategice nu mai sunt menționate.

Obiectivele strategice din cazul direcțiilor de dezvoltare vor subsuma "**Axe prioritare**" care la rândul lor vor include tipuri concrete de măsuri într-un anumit domeniu. Aceste măsuri pot fi: **activități, proiecte**, etc., a căror realizare, punere în practică, vor conduce la atingerea obiectivului vizat, respectiv la nivelul de dezvoltare preconizat.

**Direcția de Dezvoltare strategică (DDs) 1. Dezvoltare economică prin diversificarea activităților** urmărește diversificarea sectoarelor de activitate, cu scopul atragerii de investitori și creării de locuri de muncă.

Această direcție asociază un set de trei obiective care grupează axele prioritare după cum urmează:

### **Obiectiv strategic (OS.DDs) 1.1. Dezvoltarea turismului**

Acest obiectiv se referă la dezvoltarea unor axe prioritare de intervenție orientate către revigorarea turismului în zonă. Pe teritoriul județului se află numeroase vestigii istorice a căror exploatare turistică limitată a condus de-a lungul timpului la o degradare continuă a acestora. De asemenea, județul prezintă oportunități semnificative și din punctul de vedere al diferitelor elemente naturale de atracție (de exemplu, Vulcanii Noroioși sau Focul Viu). Acestea pot fi dezvoltate ca obiective turistice, concomitent cu dezvoltarea unor circuite turistice cât mai atractive pe teritoriul județului.

*Axa prioritară (OS.DDs) 1.1.1 Încurajarea turismului:*

- Elaborarea și asigurarea implementării de documente strategice pentru dezvoltarea turismului și promovarea județului Buzău ca destinație turistică – ex. strategie de dezvoltare și promovare a turismului în județul Buzău, realizare logo turistic și elemente de identificare vizuală pentru județul Buzău, implementare aplicații mobile de promovare a obiectivelor turistice, achiziționare echipamente performante pentru realizarea materialelor foto-video necesare pentru promovarea turistică a județului Buzău etc;
- Promovarea obiectivelor turistice relevante la nivel de județ, prin campanii (on-line sau prin intermediul posturilor de televiziune) care să vizeze:
  - Promovarea ofertei de agroturism, sprijin pentru dezvoltarea sectorului de alimentație publică (ex. înființare puncte gastronomice locale în zonele turistice) și a potențialului județean pentru dezvoltarea acestui sector turistic, cu scopul atragerii de potențiali investitori;
  - Punerea în valoare a siturilor istorice, valorificarea turistică a zonelor de interes – ex. Vulcanii Noroioși, Focul Viu, Mina de Petrol (unică în Europa) de la Sărara Monteoru prin derularea de campanii de promovare care să aibă ca rezultat cuprinderea acestor zone în circuitul turistic, respectiv includerea în traseele turistice deja active în zonă;
  - Promovarea pe site-ul CJ sau/și pe rețelele sociale a zonelor de interes din punct de vedere turistic inclusiv obiective turistice și meșteșuguri;
  - Implementare aplicație telefonică Visit Buzău etc;
- Promovarea oportunităților de finanțare care sprijină dezvoltarea turismului la nivel de județ;



- Participarea la târguri naționale sau internaționale de turism în vederea prezentării ofertei turistice a zonei, inițierea unei colaborări constante cu Ministerul Turismului în vederea promovării la nivel național și internațional a zonei;
- Sprijin pentru creșterea calității serviciilor turistice prin organizarea în parteneriat sau sprijinirea organizării unor cursuri de formare profesională în domeniul turismului;
- Dezvoltarea turismului gastronomic prin organizarea unor festivaluri dedicate celor 9 produse tradiționale ale Județului Buzău.

*Axa prioritară (OS.DDs) 1.1.2. Modernizarea infrastructurii turistice:*

- Crearea, dezvoltarea, modernizarea infrastructurii de turism pentru valorificarea resurselor naturale și creșterea calității serviciilor turistice – ex. dezvoltarea infrastructurii turistice, inclusiv realizare parc balnear în stațiunea Sărata Monteoru, comuna Merei;
- Dezvoltarea de trasee turistice tematice și promovarea acestora în mediul de profil (ex. „Drumul oilor”, „Drumul grâului”, „Drumul Vinului” sau trasee de turism ecologic prin înființarea unei piste de biciclete între Municipiul Buzău și Stațiunea balneoclimaterică Sărata - Monteoru);
- Modernizarea și dezvoltarea de marcaje turistice pentru trasee existente și altele noi (ex. „Valea Buzăului – Valea Legendelor” cu integrarea legendelor locale, „Drumul Doamnei Neaga” etc);
- Dezvoltarea căilor de acces către diferitele monumente istorice, muzee, alte obiective, renovarea acestora;
- Înființare și amenajare post Salvamont;
- Dezvoltarea infrastructurii economice, turistice și de transport în aria „Ținutului Buzăului” pentru dezvoltarea durabilă a județului Buzău etc.

**Obiectiv strategic (OS.DDs) 1.2. Dezvoltarea agriculturii**

Agricultura este o ramură economică foarte bine reprezentată la nivelul județului, mai ales în zona de Sud, unde se află cele mai întinse suprafețe arabile. În celelalte zone ale județului sunt întâlnite și alte activități cu caracter agricol sau zootehnic, adaptate specificului zonei. De exemplu, viticultura în regiunea Dealul Mare sau creșterea animalelor și prelucrarea cărnii reprezintă alte ramuri economice a căror dezvoltare ar putea fi supusă unor transformări care să conducă inclusiv la răspândirea agriculturii ecologice.

Se impune valorificarea potențialului agricol ca domeniu de specializare inteligentă la nivel de regiune, prin utilizarea biotehnologiilor agro-alimentare și de mediu, în special pentru reducerea poluării mediului și dezvoltarea de produse agro-alimentare sigure și cu valoare adăugată.

*Axa prioritară (OS.DDs) 1.2.1. Sprijin pentru dezvoltarea agriculturii ecologice, creșterea animalelor, prelucrarea lemnului:*

- Sprijinirea dezvoltării agriculturii ecologice prin derularea de acțiuni de promovare a agriculturii ecologice, formare specifică în domeniul agriculturii ecologice, sprijinirea afacerilor orientate către agricultura ecologică;
- Sprijinirea întreprinderilor cu activitate în domeniile de creștere a animalelor, prelucrare a lemnului;
- Promovarea oportunităților de finanțare pentru domeniile de interes.

*Axa prioritară (OS.DDs) 1.2.2. Sprijinirea întreprinzătorilor din sectorul agricol în județ, precum și a investițiilor în domeniu*

- Promovarea la nivel local de programe de sprijin pentru cei care doresc să pornească o afacere cu profil agricol în mediul rural, care să vizeze:
  - Informarea cu privire la potențialul de dezvoltare pe plan local (atu-uri locale și oportunități de valorificat);
  - Informarea cu privire la oportunitățile de finanțare – condiții privind accesarea de finanțări nerambursabile, condiții de aplicare,
  - Informare privind facilitățile oferite și responsabilitățile aferente;
  - Consiliere și monitorizare pe parcursul derulării programului;
- Acordarea de facilități pentru întreprinzătorii din sectorul agricol.

**Obiectiv strategic (OS.DDs) 1.3. Dezvoltarea industriei**

În afară de ramurile descrise mai sus, la nivelul județului funcționează companii specializate în activități specifice unor ramuri ale economiei cum sunt: prelucrarea materialelor textile, reciclarea deșeurilor etc. Acestea contribuie la bunăstarea comunităților din cadrul județului, dar nu suficient încât să conducă la atragerea forței de muncă corespunzătoare unei creșteri a rezidenților în localitățile județului. Sunt vizate acțiuni de dezvoltare a infrastructurii de sprijin pentru afaceri, în vederea atragerii de investitori și creării de noi locuri de muncă ceea ce va contribui la creșterea economică.

*Axa prioritară (OS.DDs) 1.3.1. Continuarea și menținerea sprijinului pentru dezvoltarea infrastructurii de suport pentru afaceri;*

- Sprijinirea înființării de incubatoare de afaceri și parcuri industriale atât pe teritoriul municipiului reședință de județ (Buzău) dar și în alte orașe din județ;
- Sprijin pentru dezvoltarea unei infrastructuri de afaceri în orașele mici sau/și comunele județului orientate către promovarea avantajelor existente la nivelul acestor UAT-uri în vederea atragerii de investitori;

*Axa prioritară (OS.DDs) 1.3.2. Sprijin pentru dezvoltarea sectoarelor economice care valorifică resurse locale*

- Programe de promovare a meșteșugurilor și a comerțului artizanal etc.;
- Promovarea și încurajarea programelor de reducere a birocrăției pentru mediul de afaceri la nivel local;
- Dezvoltarea de programe de sprijin a administrațiilor locale pentru facilitarea acordării de servicii pentru mediul de afaceri;
- Sprijin pentru diversificarea activităților economice, precum și sprijinirea investițiilor private pentru dezvoltarea de activități non-agricole în mediul rural
- Sprijin pentru valorificarea produselor agricole prin înființarea și modernizarea de piețe en-gros.

**Scenariu de organizare și dezvoltare teritorială a județului Buzău**



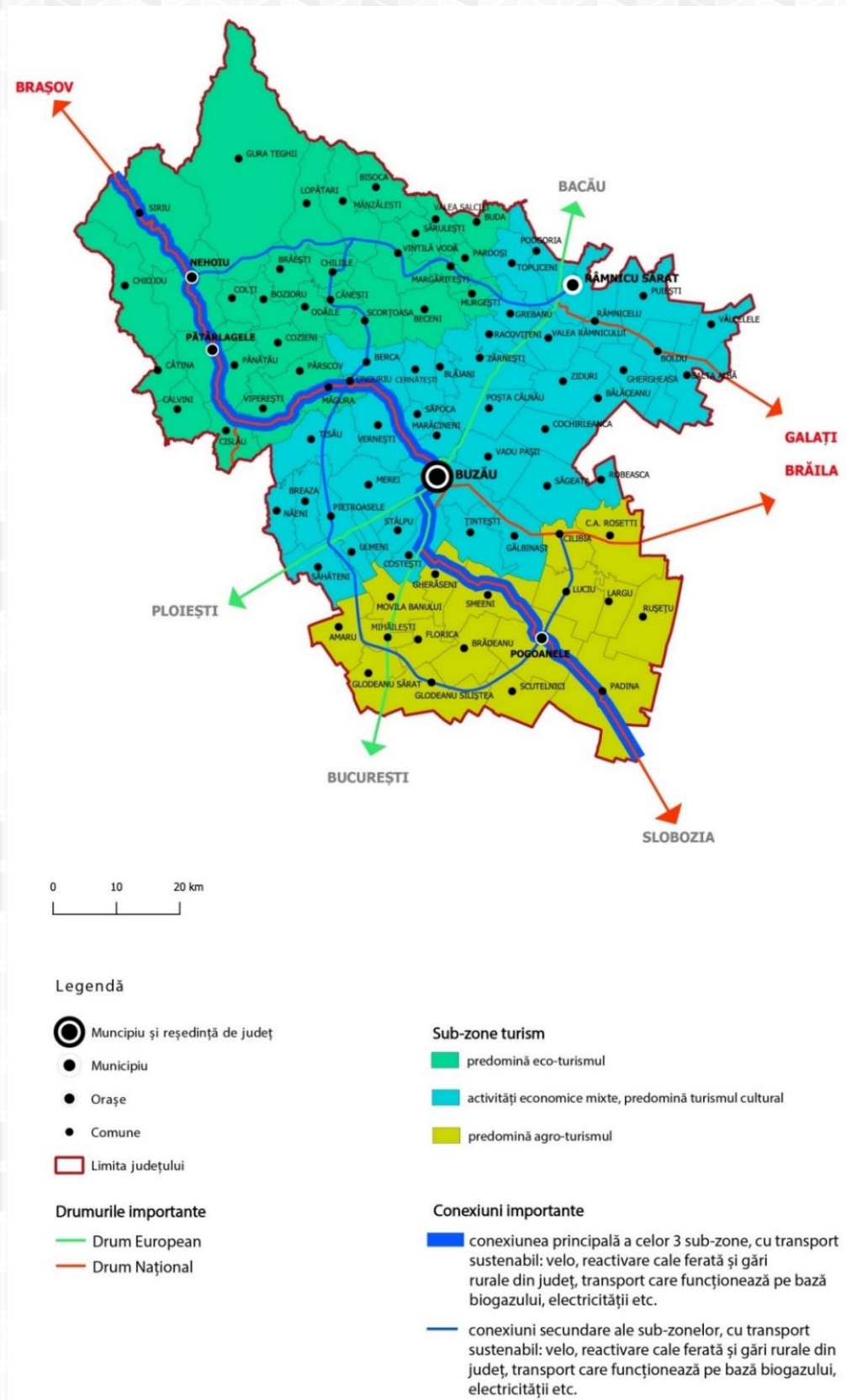
Pentru organizarea și dezvoltarea teritoriului acoperit de județul Buzău, scenariul de dezvoltare propus ia în considerare conturarea a **3 zone de activități economice**, cu **sub-zone** care pun accent pe dezvoltarea turismului, astfel:

- (a) În prima zonă, cea nordică-montană, se pune accentul pe **dezvoltarea eco-turismului**, susținut prin diverse trasee și activități montane, dar și prin accesarea unor atracții culturale existente în localități. Alte servicii tipic urbane sunt oferite de singurele orașe din această zonă, orașele Pătârlagele și Nehoiu, ambele fiind considerate "orașe – poartă" deoarece stabilesc legături de acces naționale prin rețelele de transport existente:
  - a. Orașul Pătârlagele prin care se facilitează accesul către fenomenul natural Torentul noroios de la Chirlești;
  - b. Orașul Nehoiu care facilitează accesul către masivele montane din proximitate (culmile Monteoru, Răstoaca și Cătiașu).
- (b) În cea de-a doua zonă, se pune accentul pe **mixitate economică**, datorită celor 2 municipii localizate aici, Buzău și Râmnicu Sărat, care realizează legătura cu municipiul Focșani. În această zonă sunt localizate diferite întreprinderi și fabrici care produc diferite bunuri. De asemenea, există și activități tipic rurale, precum agricultura. În ceea ce privește turismul, în această zonă predomină **turismul cultural** și **turismul viticol** prin apartenența la traseul turistic Drumul Vinului care trece prin localitățile Năeni, Pietroasele, Sărata Monteoru, Ciolanu, Merei, Săhăteni.
- (c) În cea de-a treia zonă, accentul cade pe mediul rural și activitatea principală a acestuia, agricultura. De aceea, în această zonă predomină **agro-turismul**. Tot aici se concentrează și diverse infrastructuri de generare a energiei regenerabile, precum parcuri care utilizează energia solară și cea eoliană. Alte servicii tipic urbane sunt oferite de singurul oraș din această zonă, orașul Pogoanele.

Toate zonele contribuie la realizarea unei **economii circulare**, realizată prin intermediul sistemului integrat de gestiune a deșeurilor la nivelul județului. Județul se bazează pe industrii care vizează utilizarea materialelor reciclate în realizarea unor noi produse (există în prezent industria fibrelor textile ecologice care se poate extinde).

Materialele reciclate, pot fi procurate atât din județ, cât și din celelalte județe vecine din Regiunea Sud-Est (de exemplu, cazul județului Constanța care are mulți operatori care recyclează și cantitate mare de deșuri). Aceste industrii necesită forță de muncă variată, astfel este reactivată populația șomeră, dar și atrag tinerii care voiau să părăsească județul.

**Figură 102:** Structura celor 3 zone de activități economice propuse pentru dezvoltarea județului Buzău



*Sursa: prelucrarea consultantului*



Pentru înlănțuirea acestor zone, județul Buzău valorifică axa principală de transport care le străbate. Prin intermediul acesteia, rezultă un **turism integrat** la nivelul județului. Vizitatorii pot experimenta diferite forme de turism. Aceștia le accesează prin intermediul axei de transport, care este una **sustenabilă**, prietenoasă cu mediul natural. Acest turism integrat este pus în valoare și prin intermediul publicității (diferite broșuri, site-uri, reclame) și este conceput în așa fel încât **dezvoltă echilibrat județul Buzău**. La valorificarea turismului participă și GAL-urile și ADI-urile existente, care cooperează între ele.

Turismul rezultat la nivelul județului Buzău, **conectează la o scară mai mare** atracțiile turistice importante din județele Prahova, Brașov, Brăila, Galați, Constanța și Tulcea, astfel acesta capătă un rol de **tranzitie**. Mai ales, datorită drumului expres, „Muntenia Expres”, care se va implementa. Așadar, vizitatorii pot străbate teritoriul, experimentând diverse forme de turism, de la cele specifice contextului montan, către cele specifice litoralului.

## **Direcția de Dezvoltare strategică (DDs) 2. Creșterea calității locuirii pe plan județean**

La nivelul județului se înregistrează un trend descendent al numărului de locuitori. Această situație are mai multe cauze printre care se numără și cea legată de evoluția calității locuirii. Pentru a veni în întâmpinarea dorințelor cetățenilor județului, respectiv a comunităților din unitățile administrative teritoriale din interiorul acestuia, este necesară inițierea unor măsuri care să rezolve problemele care pot afecta calitatea locuirii, printre care se numără cele referitoare la infrastructură sau servicii publice.

În primul caz, județul se confruntă cu probleme semnificative mai ales în ceea ce privește legătura intrajudețeană, între diferite localități. În cel de-al doilea caz, oportunitățile pe care le are județul indică necesitatea îmbunătățirii calității serviciilor publice. Aceste două teme de intervenție corespund unei direcții de acțiune benefică nu doar pentru mediul de afaceri, dar și pentru locuitorii județului, consumatori ai serviciilor publice.

### **Obiectiv strategic (OS.DDs) 2.1. Dezvoltarea infrastructurii de transport și a infrastructurii tehnico-edilitare**

Un prim obiectiv care se înscrie în direcția strategică referitoare la calitatea locuirii se referă la infrastructura de transport a localităților din interiorul județului. Față de perioada anterioară, aceasta este considerată în continuare o prioritate, chiar dacă există o serie de proiecte aflate deja în derulare la nivelul județului care trebuie să fie accelerate, astfel încât această problemă să nu mai fie inclusă pe lista de priorități a următoarei strategii.

O altă categorie de măsuri propuse pentru atingerea acestui obiectiv se referă la dezvoltarea infrastructurii edilitare. Acestea se referă la rețeaua de distribuție a apei potabile, dar și la modernizarea stațiilor de epurare și la modernizarea rețelelor de utilități de la nivelul teritoriului.

Asocierea tuturor unităților administrative – teritoriale din județ la asociații de dezvoltare intercomunitară ar putea contribui la dezvoltarea infrastructurii tehnico-edilitare într-o manieră integrată, optimizând inclusiv costurile operării infrastructurii.

Consolidarea sectorului de alimentare cu apă și canalizare și asigurarea conformării cu angajamentele asumate prin Tratatul de aderare la U.E. și implicit evitarea procedurii de infringement se poate realiza și cu sprijinul operatorului regional, însă responsabilitatea conformării rămâne autorităților publice centrale și locale. Se impune astfel creșterea implicării autorităților centrale în coordonarea măsurilor

de finanțare a autorităților locale pentru finanțare din surse proprii sau atrase de către acestea și implicit pentru asigurarea conformării cu cerințele legale pe sectoarele strategice care vizează infrastructura edilitară, dar și asigurarea sprijinului pentru conectarea populației la sistemele de apă și canalizare nou înființate, în vederea valorificării investițiilor realizate.

***Axa prioritară (OS.DDs) 2.1.1. Modernizarea infrastructurii rutiere și creșterea mobilității intra și inter-localități:***

- Modernizarea drumurilor de la nivelul județului, inclusiv întreținerea drumurilor județene și sprijin pentru modernizarea rețelei de drumuri locale;
- Îmbunătățirea infrastructurii de transport public;
- Sprijin pentru reabilitarea modalităților alternative de transport în vederea creșterii mobilității – ex. amenajarea de piste de biciclete, dezvoltarea sistemelor de tip park&ride, dezvoltarea serviciului de transport școlar;
- Amenajarea zonelor pietonale, a pistelor de biciclete;
- Modernizarea coridoarelor de transport rutier spre centrele urbane din proximitatea județului sau de importanță regională / națională: Găești, Ploiești, Brăila, Galați, Focșani, București etc;
- Modernizarea infrastructurii feroviare majore pentru permiterea circulației trenurilor de mare viteză (inclusiv reabilitarea liniei de cale ferată Buzău - Galați);
- Intervenții privind prevenirea și reducerea efectelor generate de calamități – ex. refacere, consolidare sau reabilitarea podurilor peste sau pentru drumuri de circulație publică, consolidare.

***Axa prioritară (OS.DDs) 2.1.2. Continuarea proiectelor de extindere și îmbunătățire a infrastructurii edilitare din cadrul județului:***

- Extinderea și modernizarea rețelei de distribuție a apei potabile, modernizarea stațiilor de epurare de pe raza județului;
- Sprijin pentru creșterea gradului de conectare a populației la sistemele de apă și canalizare menajeră, mai ales în mediul rural;
- Înființarea de sisteme inteligente de distribuție gaze naturale și/sau extinderea rețelei de alimentare cu gaze existente;
- Îmbunătățirea iluminatului public, inclusiv prin implementarea de soluții inteligente de monitorizare a consumului;
- Implementarea de proiecte de regenerare urbană, inclusiv modernizarea și dezvoltarea spațiilor verzi etc.



## **Obiectiv strategic (OS.DDs) 2.2. Modernizarea serviciilor publice**

Dezvoltarea administrației publice se referă și la eficientizarea unor servicii publice gestionate sau furnizate de aceasta. Acesta se referă la modernizarea răspunsului la nevoile de diverse servicii ale comunităților aflate pe teritoriul județului (de exemplu sănătate, educație, asistență socială sau activități culturale și de petrecere a timpului liber).

### ***Axa prioritară (OS.DDs) 2.2.1. Încurajarea modernizării unităților de învățământ, mai ales a celor din mediul rural:***

- Îmbunătățirea infrastructurii și a dotării materiale a unităților educaționale de la nivelul UAT-urilor, construire facilități noi, renovare, modernizare etc.;
- Construire sau modernizare de săli multifuncționale sau cu funcțiuni sportive specifice în cadrul unităților de învățământ existente.

### ***Axa prioritară (OS.DDs) 2.2.2. Încurajarea dezvoltării învățământului profesional:***

- Măsuri de corelare a învățământului cu profilul profesional al forței de muncă solicitate de economia județului;
- Amenajarea în județul Buzău a unui Centru de excelență pentru învățământul dual;
- Sprijin pentru implementarea Planului Regional de Acțiune pentru învățământ.

### ***Axa prioritară (OS.DDs) 2.2.3. Îmbunătățirea serviciilor medicale curente și de urgență, mai ales în zonele cu acces redus la serviciile de acest gen:***

- Finalizarea proiectelor inițiate și sprijinirea inițierii de noi proiecte care vizează reabilitarea structurală și funcțională a unităților sanitare (ex. Spitalul Județean de Urgență Buzău);
- Modernizarea infrastructurii de sănătate la nivel județean prin reabilitare structurală și funcțională a unităților sanitare prin inițiative precum:
  - Reabilitare structurală și funcțională a Spitalului Județean de Urgență Buzău - etapa I - Modernizare și extindere bloc operator;
  - Extinderea și dotarea Unității de Primire Urgențe a Spitalului Județean de Urgențe Buzău;
  - Înființare secție exterioară Gîrlași a Spitalului Județean Buzău pentru îngrijiri paliative și oncologice;
  - Amenajare Rețea de centre de permanență în Județul Buzău și substație de salvare;
  - Reabilitare / modernizare Spital de boli cronice Smeeni;
- Dotarea cu echipamente a unităților sanitare, precum:
  - Dotarea Ambulatoriului de Specialitate Integrat al Spitalului Județean de Urgențe Buzău;
  - Asigurarea de echipamente medicale și de protecție medicală pentru Spitalul Județean de Urgență Buzău pentru gestionarea crizei sanitare COVID-19;
- Sprijinirea și organizarea de campanii de informare;
- Sprijin pentru dezvoltarea unui sistem de consultații preventive, precum:

- Sprijinirea și organizarea campaniilor de informare privind detectarea precoce a unor maladii grave, inclusiv campanii care să aibă în componență un medic pentru realizarea unui screening corect;
- Dezvoltarea unui sistem de consultații preventive, acțiuni cu echipamente mobile pentru demonstrare practică, informare, prevenție și conștientizare;
- Inițierea unui program (serviciu) pilot în arealul Buzău pentru reducerea riscului de maladii genetice la copii nou născuți.

***Axa prioritară (OS.DDs) 2.2.4. Îmbunătățirea serviciilor de asistență socială, dar și a educației timpurii:***

- Asigurarea de echipamente și materiale de protecție pentru personalul și beneficiarii serviciilor publice de asistență socială furnizate de DGASPC Buzău pentru gestionarea crizei sanitare COVID-19;
- Înființare centru de terapie/bazin de Aquaterapie pentru copii cu deficiențe de vedere;
- Sprijinirea proiectelor care vizează creșterea calității sistemului de asistență socială și a serviciilor furnizate, inclusiv încurajarea parteneriatelor cu organizații non-guvernamentale;
- Promovarea construirii și modernizării de creșe, dar și a infrastructurii de furnizare a altor servicii sociale identificate ca fiind necesare la nivel de județ (ex. centre de zi sau rezidențiale pentru persoanele în vârstă, servicii de asistență la domiciliu etc);
- Măsuri de intervenții prioritare în zonele marginalizate, dezavantajate pe ocupare și capital uman;
- Amenajare centru de îngrijiri paliative Pârscov, Județul Buzău;
- Îmbunătățirea calității vieții persoanelor adulte cu dizabilități instituționalizate în cadrul DGASPC la Centrul de Recuperare și Reabilitare a Persoanelor Adulte cu Handicap din comuna Stâlp, Județul Buzău;
- Înființarea în cadrul DGASPC Buzău a unui serviciu de tip: "Centru de zi pentru persoanele adulte cu dizabilități aflate în familie", comuna Stâlp, județul Buzău;
- Construirea și dotarea centrului comunitar de intervenție integrată pentru persoane vulnerabile Buzău;
- Construirea și dotarea centrului comunitar de intervenție integrată - centru de asistență medico-socială din comuna Vernești, județul Buzău, pentru persoane vârstnice / vulnerabile;
- Reabilitarea obiectivului „Spitalul Regele Carol I” din comuna Mihăilești, județul Buzău și reconversia acestuia în serviciu comunitar de intervenție integrată - centru de asistență medico-socială, pentru persoane vârstnice / vulnerabile.

***Axa prioritară (OS.DDs) 2.2.5. Sprijin pentru dezvoltarea infrastructurii culturale și de petrecere a timpului liber:***

- Restaurarea, conservarea și modernizarea imobilelor cu destinație culturală sau de petrecere a timpului liber – ex. *înființarea Centrului Muzeal "IC BRĂȚIANU", consolidarea, restaurarea și dotarea Bibliotecii Județene "V. Voiculescu";*
- Sprijin pentru modernizarea și valorificarea altor instituții culturale;



- Sprijin pentru înființarea și/sau modernizarea unităților sportive;
- Centru pentru sporturi nautice, ski, activități estivale, drumeții, plajă, plimbări cu barca sau vaporețul, pescuit sportiv în Zona Barajului Siriu;
- Crearea unor centre de echitație în zona Cislău și Rușețu;
- Crearea unor mini centre de agrement în jurul punctelor de atracție turistice Vulcanii Norioși și Muzeul Chihlimbarului Colți;
- Restaurarea, conservarea și modernizarea clădirii ce găzduiește Colecția de Etnografie și artă populară a Muzeului Județean Buzău.

### **Obiectiv de dezvoltare comun (ODc) 1. Dezvoltare durabilă și sustenabilă a teritoriului**

În cadrul acestui obiectiv de dezvoltare comun sunt cuprinse obiective strategice care vizează în mod special atingerea unui nivel de trai ridicat pentru cetățenii județului, dar și dezvoltarea unei economii prospere și nepoluante, altfel spus vizează ca dezvoltarea teritoriului să se realizeze într-un mod durabil și sustenabil. Intervențiile vizate în cadrul acestui obiectiv nu aparțin unui singur domeniu de intervenție, ci pot fi specifice unor arii diferite, de la economie, la administrație sau servicii publice, având rolul unor principii orizontale care guvernează orice intervenție realizată la nivelul județului.

În cazul județului Buzău, aceste obiective strategice sunt legate de protejarea mediului și colectarea deșeurilor, de creșterea eficienței și diversificarea furnizării energiei și de organizarea și amenajarea durabilă a teritoriului.

#### **Obiectiv strategic OS.ODc. 1.1. Protejarea mediului și colectarea deșeurilor**

Primul obiectiv corespunzător acestei direcții strategice se referă la serviciul de colectare a deșeurilor, precum și la măsuri de protejare a mediului înconjurător, cu accent deosebit pe siturile naturale și arheologice de importanță de la nivelul județului. Măsurile vizate se referă, pe de-o parte, la ecologizarea procesului și rezultatele activității de colectare, respectiv, pe de altă parte, la inițiative indirecte de inducere a unui comportament responsabil pentru poluatorii din județ.

***Axa prioritară (OS.ODc) 1.1.1. Reevaluarea, creșterea calității și acoperirea serviciilor corespunzătoare managementului deșeurilor, precum:***

- Derularea de campanii de informare și încurajare a colectării selective a deșeurilor la nivelul UAT-urilor din județ; susținerea ecologizării depozitării deșeurilor;
- Elaborarea și asigurarea implementării documentelor strategice din domeniul managementului deșeurilor – ex. Elaborarea și urmărirea implementării Planului Județean de gestionare a deșeurilor, implementarea Planurilor de acțiune pentru gestionarea deșeurilor;
- Colectare, transport și neutralizare animale moarte provenite din gospodăriile crescătorilor individuali de animale de pe raza județului Buzău;
- Implementarea sistemului de management integrat al deșeurilor în Județul Buzău - SMID.

***Axa prioritară (OS.ODc) 1.1.2. Protejarea mediului înconjurător:***

- Sprijin pentru implementarea planurilor de acțiune care vizează factorii de mediu, ex: Planul județean de menținere a calității aerului;

- Proiecte de stabilire a unui sistem de măsurare a nivelului poluării în diferite zone ale județului (aer, sol, zgomot);
- Înființare perdele forestiere de protecție a căilor de comunicație împotriva înzepezirii.

**Axa prioritară (OS.ODc) 1.1.3. *Prezervare și control situri naturale și arheologice de importanță de la nivelul județului:***

- Inițierea de programe de prezervare și control a siturilor naturale și arheologice de importanță de la nivelul județului;
- Managementul conservativ și participativ al sitului ROSCIO259 Valea Călmățuiului
- Managementul conservativ și participativ al sitului ROSCIO280 Buzăul Superior
- Managementul conservativ și participativ al sitului ROSPA0004 Balta Albă - Amara - Jirlău
- Managementul conservativ și participativ al sitului ROSPA0112 Câmpia Gherghiței
- Managementul conservativ și participativ al sitului ROSPA0141 Subcarpații Vrancei
- Managementul conservativ și participativ al sitului ROSPA0145 Valea Călmățuiului
- Managementul conservativ și participativ al sitului ROSCIO127 Muntioru Ursoaia
- Managementul conservativ și participativ al sitului ROSCIO005 Balta Albă - Amara - Jirlău - Lacul Sărat Căineni.

### **Obiectiv strategic OS.ODc. 1.2. Creșterea eficienței și diversificarea furnizării energiei**

Un alt aspect important, cu o semnificație aparte față de celelalte obiective, se referă la exploatarea de energie existente la nivelul județului și încurajarea utilizării surselor de energie alternativă. Consumul energetic va fi optimizat pentru a contribui la atingerea obiectivului strategic național privind energia curată și eficiența energetică.

**Axa prioritară (OS.ODc) 1.2.1. *Derularea de programe de reabilitare energetică a clădirilor rezidențiale și publice***

- Eficientizarea energetică a clădirilor administrative, precum:
  - cladirea administrativă C3 din incinta imobilului situat în Municipiul Buzău B-dul N. Bălcescu nr.48;
  - Palatul administrativ aflat în folosința Consiliului județean Buzău
  - Imobile precum Chiristigii nr. 3, Municipiul Buzău, imobil Păcii, nr. 26, sediu CPC strada Pompiliu Ștefu, nr. 1, imobil strada Poștei, nr. 1;
  - Stații de Salvare Buzău/Râmnicu Sărat
- Sprijin pentru eficientizarea energetică a clădirilor rezidențiale;
- Eficientizarea energetică a unităților de învățământ:
  - "Liceu Tehnologic Special pentru Copii cu Deficiențe Auditivă" - Construcția situată în Municipiul Buzău, Strada Horticolei nr. 52;
  - Centrul Școlar pentru Educație Incluzivă Buzău;
  - Centrul Școlar pentru Educație Incluzivă Râmnicu Sărat;
- Eficientizarea energetică a unităților de sănătate publică:
  - Eficientizare energetică a clădirii Dermato-Venerice-Compartiment al Spitalului Județean de Urgență Buzău;
  - Eficientizare clădire Spitalul Județean de Urgență Buzău;
- Eficientizarea energetică a clădirilor unităților de asistență socială, precum:
  - Eficientizare energetică a Complexului de servicii Comunitare nr.3;
  - Eficientizare energetică a Centrului de recuperare și reabilitare a persoanelor adulte cu handicap Râmnicu Sărat;
  - Eficientizare energetică a Complexului de servicii pentru copilul cu handicap sever nr.8 Buzău;



- "Centrul Rezidențial pentru Copilul cu Deficiențe de Auz nr.10 Buzău".

**Axa prioritară (OS.ODc) 1.2.2. Încurajarea diversificării surselor de energie și utilizării energiei verzi**

- Încurajarea diversificării surselor de energie - utilizarea panourilor solare, a energiei eoliene – continuarea investițiilor în parcuri eoliene, fotovoltaice;
- Promovarea utilizării energiei verzi pentru instituțiile publice și pentru utilizatorii privați.

**Obiectiv strategic OS.ODc. 1.3. Organizarea și amenajarea durabilă a teritoriului**

Acest obiectiv vizează organizarea durabilă a teritoriului prin sprijinirea procesului de intabulare, elaborarea și asigurarea respectării documentelor strategice de care vizează amenajarea teritorială. Această axă are o importanță deosebită pentru derularea investițiilor, respectiv realizarea diferitelor investiții care implică și realizarea de construcții pe raza unități administrativ teritoriale din cadrul județului.

**Axa prioritară (OS.ODc) 1.3.1. Sprijin pentru organizarea durabilă a teritoriului**

- Susținerea la nivelul UAT-urilor din județ a unei abordări accelerate a procesului de îmbunătățire a serviciilor de intabulare;
- Servicii de elaborare a documentațiilor de amenajare a teritoriului, ex: Planul de Amenajare a Teritoriului Județean, inclusiv urmărirea implementării acestora;
- Sprijin pentru realizarea documentațiilor de urbanism din teritoriu urmărind principiile dezvoltării eficiente și sustenabile – prin promovarea exemplelor de bune practici de tipul: valorificarea rezervelor de teren din interiorul localităților, asigurarea deservirii cu dotări tehnice și de utilitate publică a noilor dezvoltări, valorificarea resurselor naturale și antropice locale etc., asigurarea necesarului de spații verzi etc;
- Implementarea unui sistem GIS al județului Buzău care să conțină informațiile de urbanism specifice PUG.

**Obiectiv de dezvoltare comun (ODc) 2. Modernizare administrației publice**

Al doilea obiectiv de dezvoltare comun propus se referă la modernizarea modului de funcționare a administrației publice, respectiv a organizării activităților de furnizare sau gestionare a unor servicii publice pentru cetățeni. Ca și în cazul obiectivului de dezvoltare comun orientat către dezvoltarea durabilă și sustenabilă a teritoriului, obiectivul de îmbunătățire a administrației publice guvernează pe plan orizontal toate intervențiile pe care administrația publică le face la nivelul teritoriului județean, cu scopul îmbunătățirii continue a acestor intervenții.

Acestui obiectiv îi corespund axe prioritare precum cele care se referă la creșterea eficienței departamentelor însărcinate cu inițierea și implementarea proiectelor finanțate din fonduri structurale sau îmbunătățirea colectării taxelor locale.

În continuare, sunt prezentate obiectivele strategice de a căror îndeplinire depinde atingerea obiectivului de dezvoltare comun. Fiecare obiectiv strategic este însoțit de axe prioritare, respectiv proiecte, măsuri sau inițiative care au menirea de a operaționaliza schimbările vizate.

**Obiectiv strategic OS.ODc. 2.1 Abordarea integrată, participativă și colaborativă a dezvoltării durabile a teritoriului**

Acest obiectiv strategic se referă la intervențiile care vizează dezvoltarea susținută, integrată, cu alte cuvinte durabilă, a teritoriului județean, înglobând acțiuni care vizează planificarea strategică, coordonarea implementării proiectelor și investițiilor planificate la nivel de județ, regenerarea aspectului localităților și mai ales abordarea tuturor acestor direcții într-o manieră care încurajează cooperarea teritorială pe plan intern și internațional.

***Axa prioritară (OS.ODc) 2.1.1. Elaborare și implementare de strategii, proiecte și investiții***

- Înființarea și susținerea unor departamente funcționale specializate în monitorizarea implementării documentelor strategice de la nivelul județului, în realizarea și implementarea proiectelor finanțate din fonduri structurale sau alte fonduri disponibile;
- Pregătirea personalului administrativ în domeniul planificării strategice;
- Sprijin la nivelul Regiunii Sud-Est pentru pregătirea de proiecte finanțate din perioada de programare 2021-2027 pe domeniile: infrastructura rutieră de interes județean, inclusiv variante ocolitoare și/sau drumuri de legătură, infrastructură și servicii publice de turism, inclusiv obiectivele de patrimoniu cu potențial turistic, centre de agrement/baze turistice (tabere școlare)
- Introducerea sistemului de tip „tablou de bord” bazat pe indicatori corespunzători obiectivelor de politici publice asumate la nivelul CJ în diferitele documente strategice în vigoare (SDJ, PATJ, PSI etc.);

***Axa prioritară (OS.ODc) 2.1.2. Reabilitarea și dotarea clădirilor administrative***

- Reabilitarea și modernizarea clădirilor publice și dotarea acestora cu echipamente necesare funcționării corespunzătoare;

***Axa prioritară (OS.ODc) 2.1.3. Sprijin pentru cooperare teritorială în plan intern și internațional***

- Crearea și promovarea parteneriatelor, în special a parteneriatelor urban – rural în vederea dezvoltării rețelei de localități și revitalizarea zonelor rurale aflate în declin;
- Sprijin pentru dezvoltarea legăturilor dintre A.D.I. -urile din județul Buzău și celelalte A.D.I. -uri din România în vederea îmbunătățirii cadrului instituțional și legislativ de desfășurare a activității asociațiilor;
- Stabilirea de parteneriate cu județele învecinate pentru gestionarea și promovarea comună a ariilor naturale protejate și a zonelor turistice.

**Obiectiv strategic OS.ODc. 2.2 Eficientizarea serviciilor publice, inclusiv prin facilitarea și promovarea soluțiilor “smart”**

Acest obiectiv strategic se referă la intervențiile care vizează eficientizarea administrației publice ca mijloc prin care obiectivele corespunzătoare direcțiilor strategice, respectiv obiectivelor de dezvoltare comune sunt implementate. Aceste intervenții constau în măsuri de îmbunătățire a furnizării de servicii publice către cetățeni prin intermediul digitalizării și al internetului, de creștere a capacității administrative, dar și de îmbunătățire a eficienței colectării taxelor, precum și integrarea abordării de dezvoltare teritorială „smart” prin identificarea și integrarea soluțiilor de tip Smart Village, Smart City și Smart Territory în județ.

Eficientizarea serviciilor publice se realizează inclusiv prin digitalizarea acestora, aspect care reduce timpul de așteptare pentru rezolvarea diferitelor probleme dar și facilitează comunicarea cetățeanului cu



instituțiile publice. Digitalizarea serviciilor publice se va realiz concomitent cu alfabetizarea digitală, în special a persoanelor vârstnice.

O comunitate „inteligentă” presupune implicarea activă a cetățenilor săi în procesul decizional, prin comunicarea și transparentizarea proiectelor propuse pentru dezvoltarea comunităților, urmată de consultarea opiniei publice prin intermediul chestionarelor on-line, organizarea de evenimente (ex. webinarii) tematice sau introducerea instrumentelor de bugetare participativă.

***Axa prioritară (OS.ODc) 2.2.1. Digitalizarea administrației publice județene și promovarea acesteia la nivel local***

- Sprijin pentru dezvoltarea capacității administrative la nivelul UAT-urilor;
- Digitalizarea bazelor de date existente la nivelul CJ sau/și a instituțiilor subordonate;
- Introducerea de aplicații sau programe pentru abordarea integrată a procedurilor corespunzătoare furnizării unor servicii – emitere certificate, permise etc;

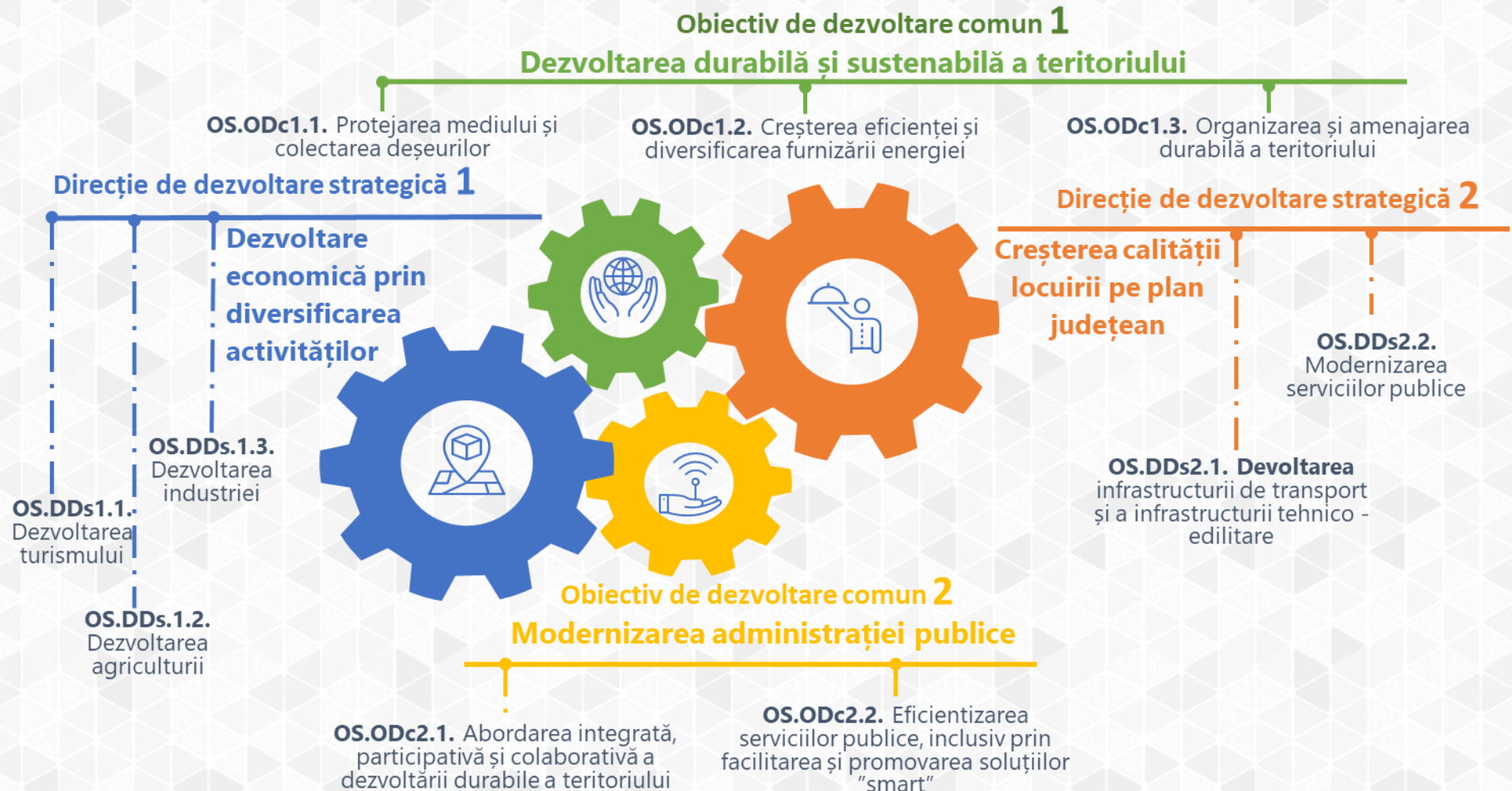
***Axa prioritară (OS.ODc) 2.2.2. Continuarea promovării ideilor și identificare a soluțiilor de tip Smart Village, Smart City și Smart Territory în județ***

- Promovarea introducerii soluțiilor "smart city" și "smart village" la nivel de UAT-uri;
- Introducerea mecanismului de bugetare participativă și promovarea utilizării acestui mecanism la nivelul UAT-urilor.

***Axa prioritară (OS.ODc) 2.2.3. Dezvoltarea competențelor resurselor umane***

- Participarea funcționarilor angajați în administrația publică la cursuri/ instruiți pentru îmbunătățirea continuă a performanțelor profesionale și competențelor digitale, implementarea standardelor de calitate;
- Organizarea și participarea la cursuri, conferințe, simpozioane, sesiuni cu tematică privind furnizarea serviciilor publice, inclusiv de apă și canalizare, în vederea dezvoltării expertizei tehnice din domeniu și pregătirii experților din asociații;
- Sprijinirea administrațiilor publice locale pentru creșterea calității activității instituționale.

## 15.2 Structura grafică conceptuală a strategiei de dezvoltare





## 16. Plan de acțiune și listă de intervenții

### 16.1 Lista intervențiilor propuse

Fixarea priorităților în planificarea alocării resurselor și a organizării măsurilor va ține cont de direcțiile de dezvoltare strategică și obiectivele strategice stabilite în această strategie. Pentru prioritizarea proiectelor și integrarea în tabloul general al planului de acțiuni, obiectivele strategice vor fi operaționalizate în liste de proiecte specifice, grupate pe axe prioritare.

| Nr. crt. | DDs / ODc   | Obiectiv strategic               | Axa prioritară                         | Cod proiect | Măsuri/Activități/Proiecte   | Indicator                          | Țintă | Sursă de finanțare           | Grad proiect | Valoare totală (lei) |
|----------|---|----------------------------------|--|-------------|--|------------------------------------|-------|------------------------------|--------------|----------------------|
| 1        | (DDs) 1. Dezvoltare economică prin diversificarea activităților | OS.DDs1.1 Dezvoltarea turismului | Axa OS.DDs1.1.1 Încurajarea turismului | DDs1.1.1.1  | Strategia de dezvoltare și promovare a turismului în județul Buzău pentru perioada 2021-2030 | Nr. documente strategice elaborate | 1     | Buget local                  | suport       | 100.000              |
| 2        | (DDs) 1. Dezvoltare economică prin diversificarea activităților | OS.DDs1.1 Dezvoltarea turismului | Axa OS.DDs1.1.1 Încurajarea turismului | DDs1.1.1.2  | Implementarea aplicației telefonice Visit Buzău  | Nr. aplicații implementate         | 1     | POR - AP 1, AP2, Buget Local | punctual     | 50.000               |
| 3        | (DDs) 1. Dezvoltare economică prin                              | OS.DDs1.1 Dezvoltarea turismului | Axa OS.DDs1.1.1 Încurajarea turismului | DDs1.1.1.3  | Realizarea unui logo turistic și a elementelor de identificare vizuală pentru județul Buzău  | Nr. logo                           | 1     | POR - AP 6, Buget Local      | suport       | 10.000               |

Strategia de Dezvoltare Durabilă a județului Buzău pentru perioada 2021 - 2027

| Nr. crt. | DDs / ODc   | Obiectiv strategic               | Axa prioritară                         | Cod proiect | Măsuri/Activități/Proiecte   | Indicator                         | Țintă | Sursă de finanțare                    | Grad proiect | Valoare totală (lei) |
|----------|---|----------------------------------|--|-------------|--|-----------------------------------|-------|---------------------------------------|--------------|----------------------|
|          | diversificarea activităților                                    |                                  |  |             |  |                                   |       |                                       |              |                      |
| 4        | (DDs) 1. Dezvoltare economică prin diversificarea activităților | OS.DDs1.1 Dezvoltarea turismului | Axa OS.DDs1.1.1 Încurajarea turismului | DDs1.1.1.4  | Achiziționarea unor echipamente performante pentru realizarea materialelor foto-video necesare pentru promovarea turistică a județului Buzău | Nr. materiale foto-video          | 1     | POR - AP 6, Buget Local               | punctual     | 12.000               |
| 5        | (DDs) 1. Dezvoltare economică prin diversificarea activităților | OS.DDs1.1 Dezvoltarea turismului | Axa OS.DDs1.1.1 Încurajarea turismului | DDs1.1.1.5  | Derularea de campanii de promovare a obiectivelor turistice relevante la nivel de județ  | Nr. campanii                      | 7     | POR - AP 6, Buget Local               | suport       | 100.000              |
| 6        | (DDs) 1. Dezvoltare economică prin diversificarea activităților | OS.DDs1.1 Dezvoltarea turismului | Axa OS.DDs1.1.1 Încurajarea turismului | DDs1.1.1.6  | Promovarea oportunităților de finanțare care sprijină dezvoltarea turismului la nivel de județ   | Nr. acțiuni                       | 2     | Buget local                           | suport       | 100.000              |
| 7        | (DDs) 1. Dezvoltare economică prin diversificarea activităților | OS.DDs1.1 Dezvoltarea turismului | Axa OS.DDs1.1.1 Încurajarea turismului | DDs1.1.1.7  | Participarea la târguri naționale sau internaționale de turism   | Nr. târguri                       | 3     | Buget local                           | punctual     | 100.000              |
| 8        | (DDs) 1. Dezvoltare economică prin diversificarea activităților | OS.DDs1.1 Dezvoltarea turismului | Axa OS.DDs1.1.1 Încurajarea turismului | DDs1.1.1.8  | Sprijin pentru creșterea calității serviciilor turistice   | Nr. acțiuni                       | 3     | POR - AP 6, POTJ -P1 Buget Local      | suport       | 50.000               |
| 9        | (DDs) 1. Dezvoltare economică prin diversificarea activităților | OS.DDs1.1 Dezvoltarea turismului | Axa OS.DDs1.1.1 Încurajarea turismului | DDs1.1.1.9  | Punerea în circuitul turistic a Minei de Petrol - unică în Europa - de la Sărata Monteoru, comuna Merei                                      | Nr. obiective turistice promovate | 1     | POR - AP 6, POTJ -P1, P4, PNRR - PI26 | suport       | 100.000              |



Strategia de Dezvoltare Durabilă a județului Buzău pentru perioada 2021 - 2027

| Nr. crt. | DDs / ODc   | Obiectiv strategic               | Axa prioritară  | Cod proiect | Măsuri/Activități/Proiecte   | Indicator                              | Țintă | Sursă de finanțare               | Grad proiect | Valoare totală (lei) |
|----------|---|----------------------------------|---|-------------|--|--|-------|----------------------------------|--------------|----------------------|
| 10       | (DDs) 1. Dezvoltare economică prin diversificarea activităților | OS.DDs1.1 Dezvoltarea turismului | Axa OS.DDs1.1.1 Încurajarea turismului                  | DDs1.1.1.10 | Dezvoltarea turismului gastronomic prin organizarea unor festivaluri dedicate celor 9 produse tradiționale ale Județului Buzău | Nr. festivaluri                        | 7     | POR - AP6, PNRR - PI26           | suport       | 100.000              |
| 11       | (DDs) 1. Dezvoltare economică prin diversificarea activităților | OS.DDs1.1 Dezvoltarea turismului | Axa OS.DDs1.1.1 Încurajarea turismului                  | DDs1.1.1.11 | Obținerea certificării pentru destinația de ecoturism Dealul Istrița   | Nr. certificate destinație             | 1     | Buget local                      | punctual     | 5.000                |
| 12       | (DDs) 1. Dezvoltare economică prin diversificarea activităților | OS.DDs1.1 Dezvoltarea turismului | Axa OS.DDs1.1.2. Modernizarea infrastructurii turistice | DDs1.1.2.1  | Realizare parc balnear, stațiunea Sărata Monteoru, Comuna Merei  | Nr. parcuri                            | 1     | POR - AP6, PNRR - PI22, POTJ -P1 | strategic    | 35.000.500           |
| 13       | (DDs) 1. Dezvoltare economică prin diversificarea activităților | OS.DDs1.1 Dezvoltarea turismului | Axa OS.DDs1.1.2. Modernizarea infrastructurii turistice | DDs1.1.2.2  | Dezvoltarea și modernizarea de trasee turistice, marcaje turistice, căi de acces   | Nr. trasee                             | 3     | POR - AP 6, Buget Local          | punctual     | 6.000.000            |
| 14       | (DDs) 1. Dezvoltare economică prin diversificarea activităților | OS.DDs1.1 Dezvoltarea turismului | Axa OS.DDs1.1.2. Modernizarea infrastructurii turistice | DDs1.1.2.3  | Reabilitarea infrastructurii turistice a stațiunii Sărata-Monteoru   | Nr. infrastructuri turistice reabilite | 1     | POR - AP6                        | strategic    | 10.000.000           |
| 15       | (DDs) 1. Dezvoltare economică prin diversificarea activităților | OS.DDs1.1 Dezvoltarea turismului | Axa OS.DDs1.1.2. Modernizarea infrastructurii turistice | DDs1.1.2.4  | Amenajarea unor trasee tematice „Drumul oilor” și „Drumul grâului”   | Nr. trasee                             | 2     | POR - AP 6, Buget Local          | suport       | 50.000               |
| 16       | (DDs) 1. Dezvoltare economică                                   | OS.DDs1.1 Dezvoltarea turismului | Axa OS.DDs1.1.2. Modernizarea infrastructurii turistice | DDs1.1.2.5  | Realizare marcare și promovare traseu turistic:  | Nr. trasee                             | 1     | POR - AP 6, Buget Local          | suport       | 50.000               |

Strategia de Dezvoltare Durabilă a județului Buzău pentru perioada 2021 - 2027

| Nr. crt. | DDs / ODc   | Obiectiv strategic                  | Axa prioritară   | Cod proiect | Măsuri/Activități/Proiecte   | Indicator                     | Țintă | Sursă de finanțare      | Grad proiect | Valoare totală (lei) |
|----------|---|-------------------------------------|--|-------------|--|-------------------------------|-------|-------------------------|--------------|----------------------|
|          | prin diversificarea activităților                               |                                     |  |             | „Valea Buzăului - Valea Legendelor”  |                               |       |                         |              |                      |
| 17       | (DDs) 1. Dezvoltare economică prin diversificarea activităților | OS.DDs1.1 Dezvoltarea turismului    | Axa OS.DDs1.1.2. Modernizarea infrastructurii turistice  | DDs1.1.2.6  | Înființarea unui traseu de turism ecologic prin construirea unei infrastructuri specifice pentru biciclete între Municipiul Buzău și stațiunea balneoclimaterică Sărata-Monteoru | Nr. trasee                    | 1     | POR - AP 6, Buget Local | suport       | 50.000               |
| 18       | (DDs) 1. Dezvoltare economică prin diversificarea activităților | OS.DDs1.1 Dezvoltarea turismului    | Axa OS.DDs1.1.2. Modernizarea infrastructurii turistice  | DDs1.1.2.7  | Înființare și dotare Serviciu Județean de Salvamont  | Nr. servicii                  | 1     | POR - AP 6, Buget Local | punctual     | 50.000               |
| 19       | (DDs) 1. Dezvoltare economică prin diversificarea activităților | OS.DDs1.1 Dezvoltarea turismului    | Axa OS.DDs1.1.2. Modernizarea infrastructurii turistice  | DDs1.1.2.8  | Dezvoltarea infrastructurii economice, turistice și de transport în aria ”Ținutului Buzăului” pentru dezvoltarea durabilă a județului Buzău                                      | Nr. infrastructuri de sprijin | 1     | POR - AP6               | strategic    | 10.000.000           |
| 20       | (DDs) 1. Dezvoltare economică prin diversificarea activităților | OS.DDs1.2. Dezvoltarea agriculturii | Axa OS.DDs1.2.1. Sprijin pentru dezvoltarea agriculturii ecologice, creșterea animalelor, prelucrarea lemnului | DDs1.2.1.1  | Derularea de acțiuni de promovare a agriculturii ecologice   | Nr. acțiuni                   | 7     | Buget local             | suport       | 500.000              |
| 21       | (DDs) 1. Dezvoltare economică prin diversificarea activităților | OS.DDs1.2. Dezvoltarea agriculturii | Axa OS.DDs1.2.1. Sprijin pentru dezvoltarea agriculturii ecologice, creșterea animalelor, prelucrarea lemnului | DDs1.2.1.2  | Promovarea oportunităților de finanțare pentru domeniile de interes  | Nr. acțiuni                   | 7     | Buget local             | suport       | 500.000              |
| 22       | (DDs) 1. Dezvoltare economică prin                              | OS.DDs1.2. Dezvoltarea agriculturii | Axa OS.DDs1.2.1. Sprijin pentru dezvoltarea agriculturii ecologice, creșterea animalelor, prelucrarea lemnului | DDs1.2.1.3  | Amenajarea centrelor de exploatare și prelucrare a lemnului  | Nr. centre                    | 1     | POTJ - P4               | punctual     | 5.000.000            |



Strategia de Dezvoltare Durabilă a județului Buzău pentru perioada 2021 - 2027

| Nr. crt. | DDs / ODc   | Obiectiv strategic                  | Axa prioritară  | Cod proiect | Măsuri/Activități/Proiecte   | Indicator                     | Țintă | Sursă de finanțare            | Grad proiect | Valoare totală (lei) |
|----------|---|-------------------------------------|---|-------------|--|-------------------------------|-------|-------------------------------|--------------|----------------------|
|          | diversificarea activităților                                    |                                     |   |             |  |                               |       |                               |              |                      |
| 23       | (DDs) 1. Dezvoltare economică prin diversificarea activităților | OS.DDs1.2. Dezvoltarea agriculturii | Axa OS.DDs1.2.2. Sprijinirea întreprinzătorilor din sectorul agricol în județ, precum și a investițiilor în domeniu | DDs1.2.2.1  | Promovarea la nivel local de programe de sprijin pentru cei care doresc să pornească o afacere cu profil agricol în mediul rural                                 | Nr. acțiuni                   | 8     | PNRR - PI39, Buget local      | suport       | 500.000              |
| 24       | (DDs) 1. Dezvoltare economică prin diversificarea activităților | OS.DDs1.2. Dezvoltarea agriculturii | Axa OS.DDs1.2.2. Sprijinirea întreprinzătorilor din sectorul agricol în județ, precum și a investițiilor în domeniu | DDs1.2.2.2  | Acordarea de facilități pentru întreprinzătorii din domeniul agricol   | Nr. acțiuni                   | 9     | PNRR - PI39, Buget local      | suport       | 500.000              |
| 25       | (DDs) 1. Dezvoltare economică prin diversificarea activităților | OS.DDs1.2. Dezvoltarea agriculturii | Axa OS.DDs1.2.2. Sprijinirea întreprinzătorilor din sectorul agricol în județ, precum și a investițiilor în domeniu | DDs1.2.2.3  | Construire împrejmuire imobil Pepiniera Vernești   | Lungime (ml)                  | NA    | Buget local                   | punctual     | 480.000              |
| 26       | (DDs) 1. Dezvoltare economică prin diversificarea activităților | OS.DDs1.3. Dezvoltarea industriei   | Axa OS.DDs1.3.1. Continuarea și menținerea sprijinului pentru dezvoltarea infrastructurii de suport pentru afaceri  | DDs1.3.1.1  | Sprijinirea înființării de incubatoare de afaceri și parcuri industriale   | Nr. infrastructuri de sprijin | 3     | Buget local, National POR-AP1 | strategic    | 80.000.000           |
| 27       | (DDs) 1. Dezvoltare economică prin diversificarea activităților | OS.DDs1.3. Dezvoltarea industriei   | Axa OS.DDs1.3.2. Sprijin pentru dezvoltarea sectoarelor economice care valorifică resurse locale                    | DDs1.3.2.1  | Promovarea meșteșugurilor și a comerțului artizanal  | Nr. campanii                  | 2     | Buget local                   | punctual     | 600.000              |
| 28       | (DDs) 1. Dezvoltare economică prin                              | OS.DDs1.3. Dezvoltarea industriei   | Axa OS.DDs1.3.2. Sprijin pentru dezvoltarea sectoarelor economice care valorifică resurse locale                    | DDs1.3.2.2  | Sprijin pentru diversificarea activităților economice, precum și sprijinirea investițiilor private pentru dezvoltarea de activități non-agricole în mediul rural | Nr. campanii                  | 1     | Buget local                   | suport       | 120.000              |

Strategia de Dezvoltare Durabilă a județului Buzău pentru perioada 2021 - 2027

| Nr. crt. | DDs / ODc   | Obiectiv strategic   | Axa prioritară   | Cod proiect | Măsuri/Activități/Proiecte  | Indicator    | Țintă | Sursă de finanțare        | Grad proiect | Valoare totală (lei) |
|----------|---|--|--|-------------|---|--------------|-------|---------------------------|--------------|----------------------|
|          | diversificarea activităților                                    |  |  |             |   |              |       |                           |              |                      |
| 29       | (DDs) 1. Dezvoltare economică prin diversificarea activităților | OS.DDs1.3. Dezvoltarea industriei                                | Axa OS.DDs1.3.2. Sprijin pentru dezvoltarea sectoarelor economice care valorifică resurse locale         | DDs1.3.2.3  | Dezvoltarea de programe de sprijin a administrațiilor locale pentru facilitarea acordării de servicii pentru mediul de afaceri și promovarea reducerii birocrăției pentru mediul de afaceri de la nivel local | Nr. programe | 2     | PNRR - PI34, Buget local  | punctual     | 1.200.000            |
| 30       | (DDs) 1. Dezvoltare economică prin diversificarea activităților | OS.DDs1.3. Dezvoltarea industriei                                | Axa OS.DDs1.3.2. Sprijin pentru dezvoltarea sectoarelor economice care valorifică resurse locale         | DDs1.3.2.4  | Piață en-gros Buzău   | Nr. piețe    | 1     | PNS 2021-2027             | suport       | 500.000              |
| 31       | (DDs) 2. Creșterea calității locuirii pe plan județean          | OS.DDs2.1. Dezvoltarea infrastructurii de transport și edilitare | Axa OS.DDs2.1.1. Modernizarea infrastructurii rutiere și creșterea mobilității intra și inter-localități | DDs2.1.1.2  | Reabilitare drum județean DJ 203L, km 29+400-50+000, Cozieni - Bozioru - Brăiești   | Nr. km       | 20    | PNDL, Buget local         | strategic    | 52.250.000           |
| 32       | (DDs) 2. Creșterea calității locuirii pe plan județean          | OS.DDs2.1. Dezvoltarea infrastructurii de transport și edilitare | Axa OS.DDs2.1.1. Modernizarea infrastructurii rutiere și creșterea mobilității intra și inter-localități | DDs2.1.1.3  | Refacere pod peste râul Buzău, satul Vadu Pașii-extravilan-comuna Vadu Pașii (325.000 BL)   | Nr. poduri   | 1     | PNDL, Buget local         | punctual     | 4.878.000            |
| 33       | (DDs) 2. Creșterea calității locuirii pe plan județean          | OS.DDs2.1. Dezvoltarea infrastructurii de transport și edilitare | Axa OS.DDs2.1.1. Modernizarea infrastructurii rutiere și creșterea mobilității intra și inter-localități | DDs2.1.1.4  | Reparație capitală pod peste râul Buzău pe DJ 203K, km 127+550, Nehoiașu, județul Buzău   | Nr. poduri   | 1     | POT - P9; PNDL            | punctual     | 3.000.000            |
| 34       | (DDs) 2. Creșterea calității locuirii pe plan județean          | OS.DDs2.1. Dezvoltarea infrastructurii de transport și edilitare | Axa OS.DDs2.1.1. Modernizarea infrastructurii rutiere și creșterea mobilității intra și inter-localități | DDs2.1.1.5  | Modernizare DJ204C, km 60+000-84+500, limita Jud.Vrancea-Bisoca-Sărulești-Vintilă Vodă  | Nr. km       | 24    | POR - AP4, POT; PNDL; CNI | strategic    | 50.450.000           |
| 35       | (DDs) 2. Creșterea calității                                    | OS.DDs2.1. Dezvoltarea infrastructurii                           | Axa OS.DDs2.1.1. Modernizarea infrastructurii rutiere și   | DDs2.1.1.6  | Consolidare DJ 103P, tronson Km 25+350, sat Valea Nehoiului, oraș Nehoiu  | Nr. km       | 4     | Buget local               | punctual     | 572.000              |



Strategia de Dezvoltare Durabilă a județului Buzău pentru perioada 2021 - 2027

| Nr. crt. | DDs / ODc  | Obiectiv strategic   | Axa prioritară   | Cod proiect | Măsurii/Activități/Proiecte   | Indicator  | Țintă | Sursă de finanțare               | Grad proiect | Valoare totală (lei) |
|----------|--|--|--|-------------|---|------------|-------|----------------------------------|--------------|----------------------|
|          | locuirii pe plan județean                              | de transport și edilitare  | creșterea mobilității intra și inter-localități  |             |   |            |       |                                  |              |                      |
| 36       | (DDs) 2. Creșterea calității locuirii pe plan județean | OS.DDs2.1. Dezvoltarea infrastructurii de transport și edilitare | Axa OS.DDs2.1.1. Modernizarea infrastructurii rutiere și creșterea mobilității intra și inter-localități | DDs2.1.1.8  | Reabilitare DJ 102C, Buda Crăciunești, km 33+832-45+209, lim. județ Prahova-Buda Crăciunești-Scărișoara-Bărăști (DN 10) 17.535.000                                    | Nr. km     | 11    | Buget local                      | strategic    | 17.535.000           |
| 37       | (DDs) 2. Creșterea calității locuirii pe plan județean | OS.DDs2.1. Dezvoltarea infrastructurii de transport și edilitare | Axa OS.DDs2.1.1. Modernizarea infrastructurii rutiere și creșterea mobilității intra și inter-localități | DDs2.1.1.9  | Stimularea mobilității la nivel regional prin modernizarea infrastructurii rutiere de transport pe tronsonul Vintilă Vodă-Plaiul Nucului, județul Buzău POR 2014-2020 | Nr. km     | NA    | POR - AP4, POT; CNI; Buget local | punctual     | 1.177.000            |
| 38       | (DDs) 2. Creșterea calității locuirii pe plan județean | OS.DDs2.1. Dezvoltarea infrastructurii de transport și edilitare | Axa OS.DDs2.1.1. Modernizarea infrastructurii rutiere și creșterea mobilității intra și inter-localități | DDs2.1.1.10 | Reparație capitală pod peste pâraul Slânic pe DJ 203K, km 80+000, loc. Vintilă Vodă, jud. Buzău   | Nr. poduri | 1     | POT - P9; PNDL; Buget local      | punctual     | 12.500               |
| 39       | (DDs) 2. Creșterea calității locuirii pe plan județean | OS.DDs2.1. Dezvoltarea infrastructurii de transport și edilitare | Axa OS.DDs2.1.1. Modernizarea infrastructurii rutiere și creșterea mobilității intra și inter-localități | DDs2.1.1.11 | Reabilitare pod peste pâraul Sărățel pe DJ 102F, km 8+900, satul Policiori - extravilan - com. Scorțoasa  | Nr. poduri | 1     | POT - P9; PNDL                   | punctual     | 2.000.000            |
| 40       | (DDs) 2. Creșterea calității locuirii pe plan județean | OS.DDs2.1. Dezvoltarea infrastructurii de transport și edilitare | Axa OS.DDs2.1.1. Modernizarea infrastructurii rutiere și creșterea mobilității intra și inter-localități | DDs2.1.1.14 | Modernizare DJ 216 km 0+000-4+700, DN 22 Lunca-Macrina-Nicolești  | Nr. km     | 5     | POR - AP4, POT; CNI; Buget local | punctual     | 6.100                |
| 41       | (DDs) 2. Creșterea calității locuirii pe plan județean | OS.DDs2.1. Dezvoltarea infrastructurii de transport și edilitare | Axa OS.DDs2.1.1. Modernizarea infrastructurii rutiere și creșterea mobilității intra și inter-localități | DDs2.1.1.15 | Modernizare drumuri județene pentru acces Vulcanii Noroioși DJ 102F km 0+000-8+800 și DJ 220A km 0+000-5+800, Sătuc-Policiori-Vulcanii Noroioși, județul Buzău        | Nr. km     | 14    | POR - AP4, POT; CNI; Buget local | suport       | 1.427.000            |
| 42       | (DDs) 2. Creșterea calității locuirii pe plan județean | OS.DDs2.1. Dezvoltarea infrastructurii de transport și edilitare | Axa OS.DDs2.1.1. Modernizarea infrastructurii rutiere și creșterea mobilității intra și inter-localități | DDs2.1.1.16 | Modernizare DJ 102F, km 8+800-33+200, Berca-Chiliile-Mânzălești   | Nr. km     | 24    | POR - AP4, POT; CNI; Buget local | punctual     | 185.000              |

*Strategia de Dezvoltare Durabilă a județului Buzău pentru perioada 2021 - 2027*

| Nr. crt. | DDs / ODc  | Obiectiv strategic   | Axa prioritară   | Cod proiect | Măsurii/Activități/Proiecte  | Indicator  | Țintă | Sursă de finanțare                    | Grad proiect | Valoare totală (lei) |
|----------|--|--|--|-------------|--|------------|-------|---------------------------------------|--------------|----------------------|
| 43       | (DDs) 2. Creșterea calității locuirii pe plan județean | OS.DDs2.1. Dezvoltarea infrastructurii de transport și edilitare | Axa OS.DDs2.1.1. Modernizarea infrastructurii rutiere și creșterea mobilității intra și inter-localități | DDs2.1.1.17 | Refacere prag de fund pod Vadu Pașii   | Nr. poduri | 1     | POT - P9; PNDL; Buget local           | punctual     | 541.000              |
| 44       | (DDs) 2. Creșterea calității locuirii pe plan județean | OS.DDs2.1. Dezvoltarea infrastructurii de transport și edilitare | Axa OS.DDs2.1.1. Modernizarea infrastructurii rutiere și creșterea mobilității intra și inter-localități | DDs2.1.1.18 | Proiectare și execuție de lucrări pentru refacere a protecției pilelor podurilor de la Vadu Pașii la obiectivul "Refacere pod peste râul Buzău, satul Vadu Pașii-extravilan-com. Vadu Pașii" | Nr. poduri | 1     | POT - P9; PNDL; Buget local           | punctual     | 1.446.000            |
| 45       | (DDs) 2. Creșterea calității locuirii pe plan județean | OS.DDs2.1. Dezvoltarea infrastructurii de transport și edilitare | Axa OS.DDs2.1.1. Modernizarea infrastructurii rutiere și creșterea mobilității intra și inter-localități | DDs2.1.1.20 | Consolidare terasamente și refacere DJ 220, km 88+950-92+853, com. Sărulești, jud. Buzău   | Nr. km     | 4     | POR - AP4, POT; CNI, Buget local      | punctual     | 70.500               |
| 46       | (DDs) 2. Creșterea calității locuirii pe plan județean | OS.DDs2.1. Dezvoltarea infrastructurii de transport și edilitare | Axa OS.DDs2.1.1. Modernizarea infrastructurii rutiere și creșterea mobilității intra și inter-localități | DDs2.1.1.21 | Modernizare DJ 215A, km 0+000-7+000, Izvorul Dulce-Blăjani, județul Buzău  | Nr. km     | 7     | POR - AP4, POT; CNI, Buget local      | punctual     | 15.000               |
| 47       | (DDs) 2. Creșterea calității locuirii pe plan județean | OS.DDs2.1. Dezvoltarea infrastructurii de transport și edilitare | Axa OS.DDs2.1.1. Modernizarea infrastructurii rutiere și creșterea mobilității intra și inter-localități | DDs2.1.1.22 | Modernizare DJ 204M, km 0+000-10+000, Mânzălești-Jgheab-Bisoca, județul Buzău  | Nr. km     | 10    | POR - AP4, POT; CNI, Buget local      | punctual     | 29.500               |
| 48       | (DDs) 2. Creșterea calității locuirii pe plan județean | OS.DDs2.1. Dezvoltarea infrastructurii de transport și edilitare | Axa OS.DDs2.1.1. Modernizarea infrastructurii rutiere și creșterea mobilității intra și inter-localități | DDs2.1.1.23 | Modernizare DJ 203A, km 0+000-10+000, Podu Muncii-Câmpulunganca-Mărgăritești, județul Buzău  | Nr. km     | 10    | POR - AP4, POT; CNI, Buget local      | punctual     | 30.000               |
| 49       | (DDs) 2. Creșterea calității locuirii pe plan județean | OS.DDs2.1. Dezvoltarea infrastructurii de transport și edilitare | Axa OS.DDs2.1.1. Modernizarea infrastructurii rutiere și creșterea mobilității intra și inter-localități | DDs2.1.1.24 | Consolidare zona alunecătoare DJ 203L, km 23+300-23+675, comuna Pârscov  | Nr. zone   | 1     | POR - AP4, POT - P9; CNI; Buget local | punctual     | 14.000               |



Strategia de Dezvoltare Durabilă a județului Buzău pentru perioada 2021 - 2027

| Nr. crt. | DDs / ODc  | Obiectiv strategic   | Axa prioritară   | Cod proiect | Măsurii/Activități/Proiecte  | Indicator | Țintă | Sursă de finanțare                    | Grad proiect | Valoare totală (lei) |
|----------|--|--|--|-------------|--|-----------|-------|---------------------------------------|--------------|----------------------|
| 50       | (DDs) 2. Creșterea calității locuirii pe plan județean | OS.DDs2.1. Dezvoltarea infrastructurii de transport și edilitare | Axa OS.DDs2.1.1. Modernizarea infrastructurii rutiere și creșterea mobilității intra și inter-localități | DDs2.1.1.25 | Consolidări zone alunecătoare pentru obiectivul "Modernizare tronsoane drumuri județene: DJ 203G Sărata Monteoru - Leiculești - Izvoru, km 17+100 - 31+865 și DJ 100H Tisău - Haleș km 24+340 - 30+500, Județul Buzău" | Nr. zone  | 1     | POR - AP4, POT - P9; CNI; Buget local | punctual     | 20.000               |
| 51       | (DDs) 2. Creșterea calității locuirii pe plan județean | OS.DDs2.1. Dezvoltarea infrastructurii de transport și edilitare | Axa OS.DDs2.1.1. Modernizarea infrastructurii rutiere și creșterea mobilității intra și inter-localități | DDs2.1.1.27 | Modernizare DJ 220, km 58+000-70+000 Murgești-Pardoși-Buda   | Nr. km    | 12    | POR - AP4, POT, CNI                   | punctual     | 10.500               |
| 52       | (DDs) 2. Creșterea calității locuirii pe plan județean | OS.DDs2.1. Dezvoltarea infrastructurii de transport și edilitare | Axa OS.DDs2.1.1. Modernizarea infrastructurii rutiere și creșterea mobilității intra și inter-localități | DDs2.1.1.28 | Modernizare DJ 203K, km 38+000-75+000, Mărăcineni-Podu Muncii  | Nr. km    | 37    | POR - AP4, POT, CNI; POR 2014 - 2020  | strategic    | 42.305.000           |
| 53       | (DDs) 2. Creșterea calității locuirii pe plan județean | OS.DDs2.1. Dezvoltarea infrastructurii de transport și edilitare | Axa OS.DDs2.1.1. Modernizarea infrastructurii rutiere și creșterea mobilității intra și inter-localități | DDs2.1.1.29 | Modernizare DJ 203K, km 105+000-116+000, Plaiul Nucului - Gura Teghii  | Nr. km    | 11    | POR - AP4, POT, CNI                   | punctual     | 32.000               |
| 54       | (DDs) 2. Creșterea calității locuirii pe plan județean | OS.DDs2.1. Dezvoltarea infrastructurii de transport și edilitare | Axa OS.DDs2.1.1. Modernizarea infrastructurii rutiere și creșterea mobilității intra și inter-localități | DDs2.1.1.30 | Stimularea mobilității la nivel regional prin modernizarea infrastructurii rutiere de transport pe tronsonul limită județ Brăila-Robeasca-Vadu Pașii (E85)   | Nr. km    | 35    | POR - AP4, POT, CNI; POR 2014 - 2020  | strategic    | 45.123.000           |
| 55       | (DDs) 2. Creșterea calității locuirii pe plan județean | OS.DDs2.1. Dezvoltarea infrastructurii de transport și edilitare | Axa OS.DDs2.1.1. Modernizarea infrastructurii rutiere și creșterea mobilității intra și inter-localități | DDs2.1.1.31 | Modernizarea coridoarelor de transport rutier spre centrele urbane din proximitatea județului sau de importanță regională / națională: Găești, Ploiești, Brăila, Galați, Focșani, București etc                        | Nr. km    | NA    | POR - AP4, POT, CNI                   | strategic    | 60.000.000           |
| 56       | (DDs) 2. Creșterea calității                           | OS.DDs2.1. Dezvoltarea infrastructurii                           | Axa OS.DDs2.1.1. Modernizarea infrastructurii rutiere și   | DDs2.1.1.32 | Sprijin pentru modernizarea rețelei de drumuri locale  | Nr. km    | NA    | POR - AP4, POT, CNI                   | strategic    | 80.000.000           |

Strategia de Dezvoltare Durabilă a județului Buzău pentru perioada 2021 - 2027

| Nr. crt. | DDs / ODc  | Obiectiv strategic   | Axa prioritară   | Cod proiect | Măsurii/Activități/Proiecte  | Indicator | Țintă | Sursă de finanțare  | Grad proiect | Valoare totală (lei) |
|----------|--|--|--|-------------|--|-----------|-------|---------------------|--------------|----------------------|
|          | locuirii pe plan județean                              | de transport și edilitare  | creșterea mobilității intra și inter-localități  |             |  |           |       |                     |              |                      |
| 57       | (DDs) 2. Creșterea calității locuirii pe plan județean | OS.DDs2.1. Dezvoltarea infrastructurii de transport și edilitare | Axa OS.DDs2.1.1. Modernizarea infrastructurii rutiere și creșterea mobilității intra și inter-localități | DDs2.1.1.33 | Modernizarea infrastructurii feroviare majore pentru permiterea circulației trenurilor de mare viteză (inclusiv reabilitarea liniei de cale ferată Buzău - Galați) | Nr. km    | NA    | POR - AP4; POT - P3 | punctual     | 100.000              |
| 58       | (DDs) 2. Creșterea calității locuirii pe plan județean | OS.DDs2.1. Dezvoltarea infrastructurii de transport și edilitare | Axa OS.DDs2.1.1. Modernizarea infrastructurii rutiere și creșterea mobilității intra și inter-localități | DDs2.1.1.34 | Modernizare DJ 104N, Fințești - limită județ Prahova, km 0+000-2+000   | Nr. km    | 2     | POR - AP4, POT, CNI | punctual     | 10.000               |
| 59       | (DDs) 2. Creșterea calității locuirii pe plan județean | OS.DDs2.1. Dezvoltarea infrastructurii de transport și edilitare | Axa OS.DDs2.1.1. Modernizarea infrastructurii rutiere și creșterea mobilității intra și inter-localități | DDs2.1.1.35 | Modernizare DJ 103R, Scorțeanca - Vintileanca, km 0+500-4+900  | Nr. km    | 4,4   | POR - AP4, POT, CNI | punctual     | 22.000               |
| 60       | (DDs) 2. Creșterea calității locuirii pe plan județean | OS.DDs2.1. Dezvoltarea infrastructurii de transport și edilitare | Axa OS.DDs2.1.1. Modernizarea infrastructurii rutiere și creșterea mobilității intra și inter-localități | DDs2.1.1.36 | Modernizare DJ 203C, Movila Banului - Clondiru, km 43+000-51+300   | Nr. km    | 8,3   | POR - AP4, POT, CNI | punctual     | 45.000               |
| 61       | (DDs) 2. Creșterea calității locuirii pe plan județean | OS.DDs2.1. Dezvoltarea infrastructurii de transport și edilitare | Axa OS.DDs2.1.1. Modernizarea infrastructurii rutiere și creșterea mobilității intra și inter-localități | DDs2.1.1.37 | Modernizare DJ 205A, Lipia - Ciobănoaia (DJ 205). Km 2+900-6+700   | Nr. km    | 3,8   | POR - AP4, POT, CNI | punctual     | 20.000               |
| 62       | (DDs) 2. Creșterea calității locuirii pe plan județean | OS.DDs2.1. Dezvoltarea infrastructurii de transport și edilitare | Axa OS.DDs2.1.1. Modernizarea infrastructurii rutiere și creșterea mobilității intra și inter-localități | DDs2.1.1.38 | Modernizare DJ 204L, Buda - Spidele, km 8+000-13+000   | Nr. km    | 5     | POR - AP4, POT, CNI | punctual     | 25.000               |
| 63       | (DDs) 2. Creșterea calității locuirii pe plan județean | OS.DDs2.1. Dezvoltarea infrastructurii de transport și edilitare | Axa OS.DDs2.1.1. Modernizarea infrastructurii rutiere și creșterea mobilității intra și inter-localități | DDs2.1.1.39 | Reducerea considerabilă a poluării în Municipiul Buzău prin construirea unei infrastructuri specifice pentru biciclete   | Nr. km    | 10    | POR - AP3           | suport       | 5.000.000            |



*Strategia de Dezvoltare Durabilă a județului Buzău pentru perioada 2021 - 2027*

| Nr. crt. | DDs / ODc  | Obiectiv strategic   | Axa prioritară   | Cod proiect | Măsurii/Activități/Proiecte  | Indicator              | Țintă | Sursă de finanțare     | Grad proiect | Valoare totală (lei) |
|----------|--|--|--|-------------|--|------------------------|-------|------------------------|--------------|----------------------|
| 64       | (DDs) 2. Creșterea calității locuirii pe plan județean | OS.DDs2.1. Dezvoltarea infrastructurii de transport și edilitare | Axa OS.DDs2.1.1. Modernizarea infrastructurii rutiere și creșterea mobilității intra și inter-localități               | DDs2.1.1.40 | Dezvoltarea serviciului de transport școlar la nivelul UAT-urilor din județul Buzău  | Nr. servicii           | 1     | Buget local            | suport       | 50.000               |
| 65       | (DDs) 2. Creșterea calității locuirii pe plan județean | OS.DDs2.1. Dezvoltarea infrastructurii de transport și edilitare | Axa OS.DDs2.1.1. Modernizarea infrastructurii rutiere și creșterea mobilității intra și inter-localități               | DDs2.1.1.42 | Modernizare DJ220, km 70+000-78+500, Buda-Valea Sălciei  | Nr. km                 | 12    | Buget local            | punctual     | 4.050.000            |
| 66       | (DDs) 2. Creșterea calității locuirii pe plan județean | OS.DDs2.1. Dezvoltarea infrastructurii de transport și edilitare | Axa OS.DDs2.1.1. Modernizarea infrastructurii rutiere și creșterea mobilității intra și inter-localități               | DDs2.1.1.43 | Consolidare DJ 220A -tronson Km 0+320-0+575 afectat de alunecări de teren, localitatea Policiori                                   | Nr. km                 | 5,80  | Buget local            | punctual     | 805.000              |
| 67       | (DDs) 2. Creșterea calității locuirii pe plan județean | OS.DDs2.1. Dezvoltarea infrastructurii de transport și edilitare | Axa OS.DDs2.1.1. Modernizarea infrastructurii rutiere și creșterea mobilității intra și inter-localități               | DDs2.1.1.44 | Modernizare DJ103R Scorțeanca - Greceanca 0+000 - 13+800   | Nr. km                 | 14    | Buget local, PNDL, CNI | punctual     | 50.000               |
| 68       | (DDs) 2. Creșterea calității locuirii pe plan județean | OS.DDs2.1. Dezvoltarea infrastructurii de transport și edilitare | Axa OS.DDs2.1.1. Modernizarea infrastructurii rutiere și creșterea mobilității intra și inter-localități               | DDs2.1.1.45 | Modernizare DJ 203C Pogoanele – Pietroasele 0+000 – 2+500  | Nr. km                 | 2,50  | Buget local, PNDL, CNI | punctual     | 50.000               |
| 69       | (DDs) 2. Creșterea calității locuirii pe plan județean | OS.DDs2.1. Dezvoltarea infrastructurii de transport și edilitare | Axa OS.DDs2.1.2. Continuarea proiectelor de extindere și îmbunătățire a infrastructurii edilitare din cadrul județului | DDs2.1.2.1  | Proiectul regional de dezvoltare a infrastructurii de apă și apă uzată în județul Buzău în perioada 2014-2020 cod SMIS 2014+133649 | Nr. km rețea           | 37    | POIM                   | strategic    | 191.000              |
| 70       | (DDs) 2. Creșterea calității locuirii pe plan județean | OS.DDs2.1. Dezvoltarea infrastructurii de transport și edilitare | Axa OS.DDs2.1.2. Continuarea proiectelor de extindere și îmbunătățire a infrastructurii edilitare din cadrul județului | DDs2.1.2.2  | Dezvoltarea infrastructurii de apă și apă uzată în județul Buzău   | Nr. UAT-uri sprijinite | 10    | PODD - P2, PNDL        | strategic    | 71.653.300           |

Strategia de Dezvoltare Durabilă a județului Buzău pentru perioada 2021 - 2027

| Nr. crt. | DDs / ODc  | Obiectiv strategic   | Axa prioritară   | Cod proiect | Măsuri/Activități/Proiecte  | Indicator                 | Țintă | Sursă de finanțare           | Grad proiect | Valoare totală (lei) |
|----------|--|--|--|-------------|---|---------------------------|-------|------------------------------|--------------|----------------------|
| 71       | (DDs) 2. Creșterea calității locuirii pe plan județean | OS.DDs2.1. Dezvoltarea infrastructurii de transport și edilitare | Axa OS.DDs2.1.2. Continuarea proiectelor de extindere și îmbunătățire a infrastructurii edilitare din cadrul județului | DDs2.1.2.3  | Înființare sistem inteligent de distribuție gaze naturale în comunele Smeeni - satele aparținătoare Albești, Bălaia, Călțuna, Moisca, Smeeni, Udati - Lucieni și Udați-Mânzu și Gherăseni - satele aparținătoare - Gherăseni și Suditi, Județul Buzau | Nr. sisteme               | NA    | PODD - P1, POIM, PNRR - PI20 | suport       | 1.056.000            |
| 72       | (DDs) 2. Creșterea calității locuirii pe plan județean | OS.DDs2.1. Dezvoltarea infrastructurii de transport și edilitare | Axa OS.DDs2.1.2. Continuarea proiectelor de extindere și îmbunătățire a infrastructurii edilitare din cadrul județului | DDs2.1.2.4  | Înființare sistem inteligent de distribuție gaze naturale pentru 72 UAT-uri din județul Buzău   | Nr. sisteme               | 72    | PODD - P1, POIM, PNRR - PI20 | suport       | 7.200.000            |
| 73       | (DDs) 2. Creșterea calității locuirii pe plan județean | OS.DDs2.1. Dezvoltarea infrastructurii de transport și edilitare | Axa OS.DDs2.1.2. Continuarea proiectelor de extindere și îmbunătățire a infrastructurii edilitare din cadrul județului | DDs2.1.2.5  | Reabilitare gabioane pentru protecția malului râului pe traseul Baraj Cireșu - Stație tratare apă Jghiab și traseul stației de tratare Jghiab pâna la rezervor Grunj  | Nr. stații reabilite      | 2     | PODD-P1, Buget local         | punctual     | 8.000.000            |
| 74       | (DDs) 2. Creșterea calității locuirii pe plan județean | OS.DDs2.2. Modernizarea serviciilor publice                      | Axa OS.DDs2.2.1. Încurajarea modernizării unităților de învățământ, mai ales a celor din mediul rural                  | DDs2.2.1.1  | Construire sală multifuncțională cu gradene și funcțiuni conexe pentru persoanele cu dizabilități - municipiul Buzău, Str. Horticolei, nr.56  | Nr. săli multifuncționale | 1     | POR - AP5, POCIDIF - P7      | punctual     | 760.000              |
| 75       | (DDs) 2. Creșterea calității locuirii pe plan județean | OS.DDs2.2. Modernizarea serviciilor publice                      | Axa OS.DDs2.2.1. Încurajarea modernizării unităților de învățământ, mai ales a celor din mediul rural                  | DDs2.2.1.2  | Construire bază sportivă tip 2 pentru nevăzători  | Nr. baze sportive         | 1     | CNI                          | suport       | 510.000              |
| 76       | (DDs) 2. Creșterea calității locuirii pe plan județean | OS.DDs2.2. Modernizarea serviciilor publice                      | Axa OS.DDs2.2.1. Încurajarea modernizării unităților de învățământ, mai ales a celor din mediul rural                  | DDs2.2.1.3  | Sprijin pentru renovarea și dotarea unităților de învățământ, inclusiv pentru construirea de noi facilități   | Nr. unități de învățământ | NA    | POR - AP5, POCIDIF - P7      | strategic    | 30.000.000           |
| 77       | (DDs) 2. Creșterea                                     | OS.DDs2.2. Modernizarea  | Axa OS.DDs2.2.2. Încurajarea dezvoltării   | DDs2.2.2.1  | Măsuri de corelare a învățământului cu profilul   | Nr. măsuri                | 3     | POEO - P4, P5, P6            | suport       | 500.000              |



Strategia de Dezvoltare Durabilă a județului Buzău pentru perioada 2021 - 2027

| Nr. crt. | DDs / ODc  | Obiectiv strategic                          | Axa prioritară   | Cod proiect | Măsurii/Activități/Proiecte  | Indicator               | Țintă | Sursă de finanțare                | Grad proiect | Valoare totală (lei) |
|----------|--|---|--|-------------|--|-------------------------|-------|-----------------------------------|--------------|----------------------|
|          | calității locuirii pe plan județean                    | serviciilor publice                         | învățământului profesional   |             | profesional al forței de muncă solicitate de economia județului  |                         |       |                                   |              |                      |
| 78       | (DDs) 2. Creșterea calității locuirii pe plan județean | OS.DDs2.2. Modernizarea serviciilor publice | Axa OS.DDs2.2.2. Încurajarea dezvoltării învățământului profesional  | DDs2.2.2.2  | Amenajarea în județul Buzău a unui Centru de excelență pentru învățământul dual  | Nr. centre              | 1     | POEO - P5, POR - AP5              | suport       | 1.500.000            |
| 79       | (DDs) 2. Creșterea calității locuirii pe plan județean | OS.DDs2.2. Modernizarea serviciilor publice | Axa OS.DDs2.2.2. Încurajarea dezvoltării învățământului profesional  | DDs2.2.2.3  | Sprijin pentru implementarea Planului Regional de Acțiune pentru învățământ  | Grad de îndeplinire (%) | 100%  | Buget local                       | punctual     | 50.000               |
| 80       | (DDs) 2. Creșterea calității locuirii pe plan județean | OS.DDs2.2. Modernizarea serviciilor publice | Axa OS.DDs2.2.3. Îmbunătățirea serviciilor medicale curente și de urgență mai ales în zonele cu acces redus la serviciile de acest gen | DDs2.2.3.1  | Reabilitare structurală și funcțională a Spitalului Județean de Urgență Buzău - etapa I - Modernizare și extindere bloc operator | Nr. spitale             | 1     | Buget local, împrumut bancar, POS | punctual     | 500.000              |
| 81       | (DDs) 2. Creșterea calității locuirii pe plan județean | OS.DDs2.2. Modernizarea serviciilor publice | Axa OS.DDs2.2.3. Îmbunătățirea serviciilor medicale curente și de urgență mai ales în zonele cu acces redus la serviciile de acest gen | DDs2.2.3.2  | Extinderea și dotarea Unității de Primire Urgențe a Spitalului Județean de Urgențe Buzău   | Nr. unități sanitare    | 1     | POR 2014 - 2020                   | strategic    | 7.010.000            |
| 82       | (DDs) 2. Creșterea calității locuirii pe plan județean | OS.DDs2.2. Modernizarea serviciilor publice | Axa OS.DDs2.2.3. Îmbunătățirea serviciilor medicale curente și de urgență mai ales în zonele cu acces redus la serviciile de acest gen | DDs2.2.3.3  | Înființare secție exterioară Gîrlași a Spitalului Județean Buzău pentru îngrijiri paliative și oncologice                        | Nr. secții              | 1     | POS - P3, CNI                     | suport       | 7.000.000            |
| 83       | (DDs) 2. Creșterea calității locuirii pe plan județean | OS.DDs2.2. Modernizarea serviciilor publice | Axa OS.DDs2.2.3. Îmbunătățirea serviciilor medicale curente și de urgență mai ales în zonele cu acces redus la serviciile de acest gen | DDs2.2.3.4  | Dotarea Ambulatoriului de Specialitate Integrat al Spitalului Județean de Urgențe Buzău  | Nr. ambulatoriu         | 1     | PNRR - PI28, PI29, PI30           | strategic    | 10.683.500           |
| 84       | (DDs) 2. Creșterea                                     | OS.DDs2.2. Modernizarea                     | Axa OS.DDs2.2.3. Îmbunătățirea serviciilor   | DDs2.2.3.5  | Asigurarea de echipamente medicale și de protecție   | Nr. spitale             | 1     | POIM                              | punctual     | 810.000              |

Strategia de Dezvoltare Durabilă a județului Buzău pentru perioada 2021 - 2027

| Nr. crt. | DDs / ODc  | Obiectiv strategic                          | Axa prioritară   | Cod proiect | Măsurii/Activități/Proiecte  | Indicator                        | Țintă | Sursă de finanțare            | Grad proiect | Valoare totală (lei) |
|----------|--|---|--|-------------|--|----------------------------------|-------|-------------------------------|--------------|----------------------|
|          | calității locuirii pe plan județean                    | serviciilor publice                         | medicale curente și de urgență mai ales în zonele cu acces redus la serviciile de acest gen  |             | medicală pentru Spitalul Județean de Urgență Buzău pentru gestionarea crizei sanitare COVID-19   |                                  |       |                               |              |                      |
| 85       | (DDs) 2. Creșterea calității locuirii pe plan județean | OS.DDs2.2. Modernizarea serviciilor publice | Axa OS.DDs2.2.3. Îmbunătățirea serviciilor medicale curente și de urgență mai ales în zonele cu acces redus la serviciile de acest gen | DDs2.2.3.6  | Modernizarea infrastructurii de sănătate la nivel județean   | Nr. unități sanitare             | NA    | PNRR - PI22, PI28, PI29, PI30 | suport       | 5.000.000            |
| 86       | (DDs) 2. Creșterea calității locuirii pe plan județean | OS.DDs2.2. Modernizarea serviciilor publice | Axa OS.DDs2.2.3. Îmbunătățirea serviciilor medicale curente și de urgență mai ales în zonele cu acces redus la serviciile de acest gen | DDs2.2.3.7  | Sprijinirea și organizarea campaniilor de informare privind detectarea precoce a unor maladii grave, inclusiv campanii care să aibă în componență un medic pentru realizarea unui screening corect | Nr. campanii                     | 5     | Buget local                   | suport       | 600.000              |
| 87       | (DDs) 2. Creșterea calității locuirii pe plan județean | OS.DDs2.2. Modernizarea serviciilor publice | Axa OS.DDs2.2.3. Îmbunătățirea serviciilor medicale curente și de urgență mai ales în zonele cu acces redus la serviciile de acest gen | DDs2.2.3.8  | Dezvoltarea unui sistem de consultații preventive, acțiuni cu echipamente mobile pentru demonstrare practică, informare, prevenție și conștientizare   | Nr. campanii                     | 3     | Buget local                   | suport       | 600.000              |
| 88       | (DDs) 2. Creșterea calității locuirii pe plan județean | OS.DDs2.2. Modernizarea serviciilor publice | Axa OS.DDs2.2.3. Îmbunătățirea serviciilor medicale curente și de urgență mai ales în zonele cu acces redus la serviciile de acest gen | DDs2.2.3.9  | Inițierea unui program (serviciu) pilot în arealul Buzău pentru reducerea riscului de maladii genetice la copii nou născuți  | Nr. programe                     | 1     | Buget local                   | suport       | 500.000              |
| 89       | (DDs) 2. Creșterea calității locuirii pe plan județean | OS.DDs2.2. Modernizarea serviciilor publice | Axa OS.DDs2.2.3. Îmbunătățirea serviciilor medicale curente și de urgență mai ales în zonele cu acces redus la serviciile de acest gen | DDs2.2.3.10 | Amenajare Rețea de centre de permanență în Județul Buzău și substație de salvare   | Nr. centre                       | 1     | POS - P2, CNI                 | suport       | 500.000              |
| 90       | (DDs) 2. Creșterea calității                           | OS.DDs2.2. Modernizarea                     | Axa OS.DDs2.2.3. Îmbunătățirea serviciilor medicale curente și de  | DDs2.2.3.11 | Reabilitare / modernizare Spital de boli cronice Smeeni  | Nr. unități sanitare modernizate | 1     | POS - P2, CNI                 | suport       | 4.000.000            |

Strategia de Dezvoltare Durabilă a județului Buzău pentru perioada 2021 - 2027

| Nr. crt. | DDs / ODc  | Obiectiv strategic                          | Axa prioritară   | Cod proiect | Măsurii/Activități/Proiecte  | Indicator                       | Țintă | Sursă de finanțare | Grad proiect | Valoare totală (lei) |
|----------|--|---|--|-------------|--|---------------------------------|-------|--------------------|--------------|----------------------|
|          | locuirii pe plan județean                              | serviciilor publice                         | urgentă mai ales în zonele cu acces redus la serviciile de acest gen   |             |  |                                 |       |                    |              |                      |
| 91       | (DDs) 2. Creșterea calității locuirii pe plan județean | OS.DDs2.2. Modernizarea serviciilor publice | Axa OS.DDs2.2.3. Îmbunătățirea serviciilor medicale curente și de urgență mai ales în zonele cu acces redus la serviciile de acest gen | DDs2.2.3.12 | Construcție ușoară din panouri sandwich termoizolante, strada Stadionului nr.7 Buzău-Spitalul Județean de Urgență Buzău  | Nr. unități sanitare înființate | 1     | POS - P2, CNI      | punctual     | 500.000              |
| 92       | (DDs) 2. Creșterea calității locuirii pe plan județean | OS.DDs2.2. Modernizarea serviciilor publice | Axa OS.DDs2.2.3. Îmbunătățirea serviciilor medicale curente și de urgență mai ales în zonele cu acces redus la serviciile de acest gen | DDs2.2.3.13 | Demolare clădiri și amenajare teren-Spitalul Județean de Urgență Buzău, strada Stadionului nr.7 Buzău  | Nr. clădiri demolate            | 1     | POS - P2, CNI      | punctual     | 125.000              |
| 93       | (DDs) 2. Creșterea calității locuirii pe plan județean | OS.DDs2.2. Modernizarea serviciilor publice | Axa OS.DDs2.2.4. Îmbunătățirea serviciilor de asistență socială, dar și a educației timpurii   | DDs2.2.4.1  | Asigurarea de echipamente și materiale de protecție pentru personalul și beneficiarii serviciilor publice de asistență socială furnizate de DGASPC Buzău pentru gestionarea crizei sanitare COVID-19 | Nr. persoane                    | NA    | POIM               | punctual     | 14.144.000           |
| 94       | (DDs) 2. Creșterea calității locuirii pe plan județean | OS.DDs2.2. Modernizarea serviciilor publice | Axa OS.DDs2.2.4. Îmbunătățirea serviciilor de asistență socială, dar și a educației timpurii   | DDs2.2.4.2  | Dezvoltarea infrastructurii sociale - Restructurare Centrul rezidențial pentru copilul cu handicap nr.9 Buzău (Casa nouă în drum spre casă)  | Nr. centre                      | 1     | POIDS - P6         | punctual     | 4.732.100            |
| 95       | (DDs) 2. Creșterea calității locuirii pe plan județean | OS.DDs2.2. Modernizarea serviciilor publice | Axa OS.DDs2.2.4. Îmbunătățirea serviciilor de asistență socială, dar și a educației timpurii   | DDs2.2.4.3  | POCU TEAM-UP   | NA                              | NA    | POCU 2014 - 2020   | punctual     | 3.739.300            |
| 96       | (DDs) 2. Creșterea calității locuirii pe plan județean | OS.DDs2.2. Modernizarea serviciilor publice | Axa OS.DDs2.2.4. Îmbunătățirea serviciilor de asistență socială, dar și a educației timpurii   | DDs2.2.4.4  | POCU ANES VENUS  | NA                              | NA    | POCU 2014 - 2020   | punctual     | 400.000              |
| 97       | (DDs) 2. Creșterea                                     | OS.DDs2.2. Modernizarea                     | Axa OS.DDs2.2.4. Îmbunătățirea serviciilor   | DDs2.2.4.5  | PIN CITO RM SĂRAT -VIAȚĂ NOUĂ ÎN COMUNITATE  | NA                              | NA    | PIN                | punctual     | 300.000              |



Strategia de Dezvoltare Durabilă a județului Buzău pentru perioada 2021 - 2027

| Nr. crt. | DDs / ODc  | Obiectiv strategic                          | Axa prioritară   | Cod proiect | Măsurii/Activități/Proiecte  | Indicator  | Țintă | Sursă de finanțare                   | Grad proiect | Valoare totală (lei) |
|----------|--|---|--|-------------|--|--|-------|--------------------------------------|--------------|----------------------|
|          | calității locuirii pe plan județean                    | serviciilor publice                         | de asistență socială, dar și a educației timpurii  |             |  |  |       |                                      |              |                      |
| 98       | (DDs) 2. Creșterea calității locuirii pe plan județean | OS.DDs2.2. Modernizarea serviciilor publice | Axa OS.DDs2.2.4. Îmbunătățirea serviciilor de asistență socială, dar și a educației timpurii | DDs2.2.4.6  | POCU CITO RM SĂRAT - VIAȚĂ NOUĂ ÎN COMUNITATE  | NA   | NA    | POCU 2014 - 2020                     | punctual     | 1.872.100            |
| 99       | (DDs) 2. Creșterea calității locuirii pe plan județean | OS.DDs2.2. Modernizarea serviciilor publice | Axa OS.DDs2.2.4. Îmbunătățirea serviciilor de asistență socială, dar și a educației timpurii | DDs2.2.4.7  | POCU - Servicii sociale pentru un viitor mai bun -C.R.C.H. nr.9 Buzău  | NA   | NA    | POCU 2014 - 2020                     | punctual     | 3.202.000            |
| 100      | (DDs) 2. Creșterea calității locuirii pe plan județean | OS.DDs2.2. Modernizarea serviciilor publice | Axa OS.DDs2.2.4. Îmbunătățirea serviciilor de asistență socială, dar și a educației timpurii | DDs2.2.4.8  | POCU - Anticameră pentru viață   | NA   | NA    | POCU 2014 - 2020                     | punctual     | 1.067.500            |
| 101      | (DDs) 2. Creșterea calității locuirii pe plan județean | OS.DDs2.2. Modernizarea serviciilor publice | Axa OS.DDs2.2.4. Îmbunătățirea serviciilor de asistență socială, dar și a educației timpurii | DDs2.2.4.9  | Promovarea construirii și modernizării de creșe  | Nr. clădiri cu destinație socială construite/modernizate | NA    | Program Național de construire creșe | suport       | 10.000.000           |
| 102      | (DDs) 2. Creșterea calității locuirii pe plan județean | OS.DDs2.2. Modernizarea serviciilor publice | Axa OS.DDs2.2.4. Îmbunătățirea serviciilor de asistență socială, dar și a educației timpurii | DDs2.2.4.10 | Spriin pentru dezvoltarea infrastructurii de furnizare a altor servicii sociale identificate ca fiind necesare la nivel de județ | Nr. acțiuni  | 1     | POIDS - P1                           | suport       | 10.000.000           |
| 103      | (DDs) 2. Creșterea calității locuirii pe plan județean | OS.DDs2.2. Modernizarea serviciilor publice | Axa OS.DDs2.2.4. Îmbunătățirea serviciilor de asistență socială, dar și a educației timpurii | DDs2.2.4.11 | Centru de terapie/bazin de Aquaterapie pentru copii cu deficiențe de vedere, strada Horticolei, nr. 54                           | Nr. centre   | 1     | POR - AP6, PNDL, CNI, Buget local    | suport       | 6.000.000            |
| 104      | (DDs) 2. Creșterea calității locuirii pe plan județean | OS.DDs2.2. Modernizarea serviciilor publice | Axa OS.DDs2.2.4. Îmbunătățirea serviciilor de asistență socială, dar și a educației timpurii | DDs2.2.4.12 | Măsurii de intervenții prioritare în zonele marginalizate, dezavantajate pe ocupare și capital uman                              | Nr. măsuri   | NA    | Buget local, POIDS                   | suport       | 500.000              |

*Strategia de Dezvoltare Durabilă a județului Buzău pentru perioada 2021 - 2027*

| Nr. crt. | DDs / ODc  | Obiectiv strategic                          | Axa prioritară   | Cod proiect | Măsurii/Activități/Proiecte   | Indicator    | Țintă | Sursă de finanțare | Grad proiect | Valoare totală (lei) |
|----------|--|---|--|-------------|---|--------------|-------|--------------------|--------------|----------------------|
| 105      | (DDs) 2. Creșterea calității locuirii pe plan județean | OS.DDs2.2. Modernizarea serviciilor publice | Axa OS.DDs2.2.4. Îmbunătățirea serviciilor de asistență socială, dar și a educației timpurii | DDs2.2.4.13 | Amenajare centru de îngrijiri paliative Pârscov, Județul Buzău  | Nr. centre   | 1     | POS - P3, CNI      | punctual     | 6.000.000            |
| 106      | (DDs) 2. Creșterea calității locuirii pe plan județean | OS.DDs2.2. Modernizarea serviciilor publice | Axa OS.DDs2.2.4. Îmbunătățirea serviciilor de asistență socială, dar și a educației timpurii | DDs2.2.4.14 | Îmbunătățirea calității vieții persoanelor adulte cu dizabilități instituționalizate în cadrul DGASPC la Centrul de Recuperare și Reabilitare a Persoanelor Adulte cu Handicap din comuna Stâlpu, Județul Buzău | Nr. servicii | 1     | POIDS - P6         | punctual     | 500.000              |
| 107      | (DDs) 2. Creșterea calității locuirii pe plan județean | OS.DDs2.2. Modernizarea serviciilor publice | Axa OS.DDs2.2.4. Îmbunătățirea serviciilor de asistență socială, dar și a educației timpurii | DDs2.2.4.15 | Înființarea în cadrul DGASPC Buzău a unui serviciu de tip: "Centru de zi pentru persoanele adulte cu dizabilități aflate în familie", comuna Stâlpu, județul Buzău  | Nr. centre   | 1     | POIDS - P6         | punctual     | 1.000.000            |
| 108      | (DDs) 2. Creșterea calității locuirii pe plan județean | OS.DDs2.2. Modernizarea serviciilor publice | Axa OS.DDs2.2.4. Îmbunătățirea serviciilor de asistență socială, dar și a educației timpurii | DDs2.2.4.16 | Construirea și dotarea centrului comunitar de intervenție integrată pentru persoane vulnerabile Buzău   | Nr. centre   | 1     | POIDS - P4, P6, P7 | suport       | 1.000.000            |
| 109      | (DDs) 2. Creșterea calității locuirii pe plan județean | OS.DDs2.2. Modernizarea serviciilor publice | Axa OS.DDs2.2.4. Îmbunătățirea serviciilor de asistență socială, dar și a educației timpurii | DDs2.2.4.17 | Construirea și dotarea centrului comunitar de intervenție integrată - centru de asistență medico-socială din comuna Vernești, județul Buzău, pentru persoane vârstnice / vulnerabile                            | Nr. centre   | 1     | POIDS - P5, P7     | suport       | 1.000.000            |
| 110      | (DDs) 2. Creșterea calității locuirii pe plan județean | OS.DDs2.2. Modernizarea serviciilor publice | Axa OS.DDs2.2.4. Îmbunătățirea serviciilor de asistență socială, dar și a educației timpurii | DDs2.2.4.18 | Reabilitarea obiectivului „Spitalul Regele Carol I” din comuna Mihăilești, județul Buzău și reconversia acestuia în serviciu comunitar de intervenție integrată - centru de asistență medico-socială,           | Nr. centre   | 1     | POIDS - P5, P7, P3 | suport       | 1.000.000            |

Strategia de Dezvoltare Durabilă a județului Buzău pentru perioada 2021 - 2027

| Nr. crt. | DDs / ODc  | Obiectiv strategic                          | Axa prioritară   | Cod proiect | Măsurii/Activități/Proiecte  | Indicator                           | Țintă | Sursă de finanțare            | Grad proiect | Valoare totală (lei) |
|----------|--|---|--|-------------|--|-------------------------------------|-------|-------------------------------|--------------|----------------------|
|          |  |   |  |             | pentru persoane vârstnice / vulnerabile  |                                     |       |                               |              |                      |
| 111      | (DDs) 2. Creșterea calității locuirii pe plan județean | OS.DDs2.2. Modernizarea serviciilor publice | Axa OS.DDs2.2.5. Sprijin pentru dezvoltarea infrastructurii culturale și de petrecere a timpului liber | DDs2.2.5.1  | Restaurarea, conservarea și modernizarea imobilului situat în Municipiul Buzău, B-dul Nicolae Bălcescu NR. 40, în vederea înființării Centrului Muzeal IC BRĂTIANU | Nr. centre                          | 1     | POR 2014 - 2020               | suport       | 14.273.000           |
| 112      | (DDs) 2. Creșterea calității locuirii pe plan județean | OS.DDs2.2. Modernizarea serviciilor publice | Axa OS.DDs2.2.5. Sprijin pentru dezvoltarea infrastructurii culturale și de petrecere a timpului liber | DDs2.2.5.2  | Consolidare, restaurare și dotare Bibliotecă Județeană "V.Voiculescu" Buzău  | Nr. biblioteci                      | 1     | POR 2014 - 2020               | suport       | 23.470.000           |
| 113      | (DDs) 2. Creșterea calității locuirii pe plan județean | OS.DDs2.2. Modernizarea serviciilor publice | Axa OS.DDs2.2.5. Sprijin pentru dezvoltarea infrastructurii culturale și de petrecere a timpului liber | DDs2.2.5.3  | Sprijin pentru modernizarea și valorificarea instituțiilor culturale   | Nr. instituții culturale sprijinite | NA    | Buget local, CNI              | suport       | 40.000.000           |
| 114      | (DDs) 2. Creșterea calității locuirii pe plan județean | OS.DDs2.2. Modernizarea serviciilor publice | Axa OS.DDs2.2.5. Sprijin pentru dezvoltarea infrastructurii culturale și de petrecere a timpului liber | DDs2.2.5.4  | Sprijin pentru înființarea și/sau modernizarea unităților sportive   | Nr. unități sportive sprijinite     | NA    | CNI                           | suport       | 20.000.000           |
| 115      | (DDs) 2. Creșterea calității locuirii pe plan județean | OS.DDs2.2. Modernizarea serviciilor publice | Axa OS.DDs2.2.5. Sprijin pentru dezvoltarea infrastructurii culturale și de petrecere a timpului liber | DDs2.2.5.5  | Centru pentru sporturi nautice, ski, activități estivale, drumeții, plajă, plimbări cu barca sau vaporeșul, pescuit sportiv în Zona Barajului Siriu                | Nr. centre                          | 1     | PNS 2021-2027, POR - AP6, CNI | strategic    | 1.500.000            |
| 116      | (DDs) 2. Creșterea calității locuirii pe plan județean | OS.DDs2.2. Modernizarea serviciilor publice | Axa OS.DDs2.2.5. Sprijin pentru dezvoltarea infrastructurii culturale și de petrecere a timpului liber | DDs2.2.5.6  | Crearea unor centre de echitație în zona Cislău și Rușețu  | Nr. centre                          | 1     | PNS 2021-2027, POR - AP6, CNI | suport       | 1.500.000            |
| 117      | (DDs) 2. Creșterea calității locuirii pe plan județean | OS.DDs2.2. Modernizarea serviciilor publice | Axa OS.DDs2.2.5. Sprijin pentru dezvoltarea infrastructurii culturale și de petrecere a timpului liber | DDs2.2.5.7  | Crearea unor mini centre de agrement în jurul punctelor de atracție turistice Vulcanii Noroiși și Muzeul Chihlimbarului Colți                                      | Nr. centre                          | 1     | PNS 2021-2027, POR - AP6, CNI | suport       | 1.500.000            |



Strategia de Dezvoltare Durabilă a județului Buzău pentru perioada 2021 - 2027

| Nr. crt. | DDs / ODc  | Obiectiv strategic                                      | Axa prioritară  | Cod proiect | Măsurii/Activități/Proiecte  | Indicator               | Țintă | Sursă de finanțare   | Grad proiect | Valoare totală (lei) |
|----------|--|---|---|-------------|--|-------------------------|-------|----------------------|--------------|----------------------|
| 118      | (DDs) 2. Creșterea calității locuirii pe plan județean     | OS.DDs2.2. Modernizarea serviciilor publice             | Axa OS.DDs2.2.5. Sprijin pentru dezvoltarea infrastructurii culturale și de petrecere a timpului liber                | DDs2.2.5.8  | Restaurarea, conservarea și modernizarea clădirii ce găzduiește Colectia de Etnografie și artă populară a Muzeului Județean Buzău  | Nr. clădiri culturale   | 1     | Buget local          | punctual     | 2.000.000            |
| 119      | (DDs) 2. Creșterea calității locuirii pe plan județean     | OS.DDs2.2. Modernizarea serviciilor publice             | Axa OS.DDs2.2.5. Sprijin pentru dezvoltarea infrastructurii culturale și de petrecere a timpului liber                | DDs2.2.5.9  | Lucrări pentru desființare construcție parazită Anexa C2 pentru realizarea proiectului Consolidare, restaurare și dotare Biblioteca Județeană "V. Voiculescu"                            | Nr. clădiri demolate    | 1     | POR 2014 - 2020      | punctual     | 15.000               |
| 120      | (ODc) 1. Dezvoltare durabilă și sustenabilă a teritoriului | OS.ODc1.1. Protejarea mediului și colectarea deșeurilor | Axa OS.ODc1.1.1. Reevaluarea, creșterea calității și acoperirea serviciilor corespunzătoare managementului deșeurilor | ODc1.1.1.1  | Colectare, transport și neutralizare animale moarte provenite din gospodăriile crescătorilor individuali de animale de pe raza județului Buzău   | Nr. intervenții         | 1     | Buget local          | punctual     | 3.000.000            |
| 121      | (ODc) 1. Dezvoltare durabilă și sustenabilă a teritoriului | OS.ODc1.1. Protejarea mediului și colectarea deșeurilor | Axa OS.ODc1.1.1. Reevaluarea, creșterea calității și acoperirea serviciilor corespunzătoare managementului deșeurilor | ODc1.1.1.2  | Campanii de informare și încurajare a colectării selective a deșeurilor la nivelul UAT-urilor din județ  | Nr. campanii            | 10    | Buget local          | punctual     | 1.000.000            |
| 122      | (ODc) 1. Dezvoltare durabilă și sustenabilă a teritoriului | OS.ODc1.1. Protejarea mediului și colectarea deșeurilor | Axa OS.ODc1.1.1. Reevaluarea, creșterea calității și acoperirea serviciilor corespunzătoare managementului deșeurilor | ODc1.1.1.3  | Sprijin pentru implementarea Planurilor de Acțiune pentru gestionarea deșeurilor (municipale, de ambalaje, de echipamente electrice și electronice, din construcții și desființări etc.) | Grad de îndeplinire (%) | 100%  | Buget local          | punctual     | 1.000.000            |
| 123      | (ODc) 1. Dezvoltare durabilă și sustenabilă a teritoriului | OS.ODc1.1. Protejarea mediului și colectarea deșeurilor | Axa OS.ODc1.1.1. Reevaluarea, creșterea calității și acoperirea serviciilor corespunzătoare managementului deșeurilor | ODc1.1.1.4  | Proiect Sistem de management integrat al deșeurilor în Județul Buzău - SMID  | Nr. sisteme             | 1     | PODD - P2, POTJ - P3 | strategic    | 40.000.000           |

*Strategia de Dezvoltare Durabilă a județului Buzău pentru perioada 2021 - 2027*

| Nr. crt. | DDs / ODc  | Obiectiv strategic                                      | Axa prioritară                                    | Cod proiect | Măsurii/Activități/Proiecte  | Indicator     | Țintă | Sursă de finanțare                                    | Grad proiect | Valoare totală (lei) |
|----------|--|---|---|-------------|--|---------------|-------|---|--------------|----------------------|
| 124      | (ODc) 1. Dezvoltare durabilă și sustenabilă a teritoriului | OS.ODc1.1. Protejarea mediului și colectarea deșeurilor | Axa OS.ODc1.1.2. Protejarea mediului înconjurător | ODc1.1.2.1  | Implementarea planului județean de menținere a calității aerului pentru indicatorii pulberi în suspensie (PM10 și PM2,5), benzen (C6H6), dioxid de sulf (SO2), monoxid de carbon (CO), plumb (Pb), arsen (As), cadmin (Cd), nichel (Ni), dioxid de azot și oxizi de azot (NO2/Nox) | Nr. documente | 1     | PODD - P3, Buget local                                | punctual     | 4.000.500            |
| 125      | (ODc) 1. Dezvoltare durabilă și sustenabilă a teritoriului | OS.ODc1.1. Protejarea mediului și colectarea deșeurilor | Axa OS.ODc1.1.2. Protejarea mediului înconjurător | ODc1.1.2.2  | Proiecte de implementare a unui sistem de măsurare a nivelului poluării în diferite zone ale județului (aer, sol, sonor)   | Nr. proiecte  | 1     | Buget local   | punctual     | 500.000              |
| 126      | (ODc) 1. Dezvoltare durabilă și sustenabilă a teritoriului | OS.ODc1.1. Protejarea mediului și colectarea deșeurilor | Axa OS.ODc1.1.2. Protejarea mediului înconjurător | ODc1.1.2.3  | Înființare perdele forestiere de protecție a căilor de comunicație împotriva înzepezirii   | Nr. km        | NA    | Program Național de realizare a perdelelor forestiere | punctual     | 2.000.000            |
| 127      | (ODc) 1. Dezvoltare durabilă și sustenabilă a teritoriului | OS.ODc1.1. Protejarea mediului și colectarea deșeurilor | Axa OS.ODc1.1.2. Protejarea mediului înconjurător | ODc1.1.2.4  | Refacere pod pe DJ 103P la km 4+350  | Nr. km        | NA    | FD de intervenție HG 698/2019                         | punctual     | 3.998.500            |
| 128      | (ODc) 1. Dezvoltare durabilă și sustenabilă a teritoriului | OS.ODc1.1. Protejarea mediului și colectarea deșeurilor | Axa OS.ODc1.1.2. Protejarea mediului înconjurător | ODc1.1.2.5  | Refacere pod pe DJ 103P la km 5+000  | Nr. km        | NA    | FD de intervenție HG 698/2019                         | punctual     | 2.960.000            |
| 129      | (ODc) 1. Dezvoltare durabilă și sustenabilă a teritoriului | OS.ODc1.1. Protejarea mediului și colectarea deșeurilor | Axa OS.ODc1.1.2. Protejarea mediului înconjurător | ODc1.1.2.6  | Refacere pod pe DJ 103P la km 5+500  | Nr. km        | NA    | FD de intervenție HG 698/2019                         | punctual     | 2.321.500            |
| 130      | (ODc) 1. Dezvoltare durabilă și                            | OS.ODc1.1. Protejarea mediului și                       | Axa OS.ODc1.1.2. Protejarea mediului înconjurător | ODc1.1.2.7  | Refacere pod pe DJ 102F la Km 24+500   | Nr. km        | NA    | FD de intervenție HG 531/2020                         | punctual     | 2.457.000            |

Strategia de Dezvoltare Durabilă a județului Buzău pentru perioada 2021 - 2027

| Nr. crt. | DDs / ODc  | Obiectiv strategic                                      | Axa prioritară  | Cod proiect | Măsurii/Activități/Proiecte  | Indicator    | Țintă | Sursă de finanțare | Grad proiect | Valoare totală (lei) |
|----------|--|---|---|-------------|--|--------------|-------|--------------------|--------------|----------------------|
|          | sustenabilă a teritoriului                                 | colectarea deșeurilor                                   |   |             |  |              |       |                    |              |                      |
| 131      | (ODc) 1. Dezvoltare durabilă și sustenabilă a teritoriului | OS.ODc1.1. Protejarea mediului și colectarea deșeurilor | Axa OS.ODc1.1.3. Prezervare și control situri naturale și arheologice de importanță de la nivelul județului | ODc1.1.3.1  | Inițierea de programe de prezervare și control a siturilor naturale și arheologice de importanță de la nivelul județului | Nr. programe | 1     | Buget local        | punctual     | 500.000              |
| 132      | (ODc) 1. Dezvoltare durabilă și sustenabilă a teritoriului | OS.ODc1.1. Protejarea mediului și colectarea deșeurilor | Axa OS.ODc1.1.3. Prezervare și control situri naturale și arheologice de importanță de la nivelul județului | ODc1.1.3.2  | Managementul conservativ și participativ al sitului ROSCIO259 Valea Călmățuiului   | Nr. situri   | 1     | PODD - P3          | punctual     | 500.000              |
| 133      | (ODc) 1. Dezvoltare durabilă și sustenabilă a teritoriului | OS.ODc1.1. Protejarea mediului și colectarea deșeurilor | Axa OS.ODc1.1.3. Prezervare și control situri naturale și arheologice de importanță de la nivelul județului | ODc1.1.3.3  | Managementul conservativ și participativ al sitului ROSCIO280 Buzăul Superior  | Nr. situri   | 1     | PODD - P4          | punctual     | 500.000              |
| 134      | (ODc) 1. Dezvoltare durabilă și sustenabilă a teritoriului | OS.ODc1.1. Protejarea mediului și colectarea deșeurilor | Axa OS.ODc1.1.3. Prezervare și control situri naturale și arheologice de importanță de la nivelul județului | ODc1.1.3.4  | Managementul conservativ și participativ al sitului ROSPA0004 Balta Albă - Amara - Jirlău                                | Nr. situri   | 1     | PODD - P5          | punctual     | 500.000              |
| 135      | (ODc) 1. Dezvoltare durabilă și sustenabilă a teritoriului | OS.ODc1.1. Protejarea mediului și colectarea deșeurilor | Axa OS.ODc1.1.3. Prezervare și control situri naturale și arheologice de importanță de la nivelul județului | ODc1.1.3.5  | Managementul conservativ și participativ al sitului ROSPA0112 Câmpia Gherghiței  | Nr. situri   | 1     | PODD - P6          | punctual     | 500.000              |
| 136      | (ODc) 1. Dezvoltare durabilă și sustenabilă a teritoriului | OS.ODc1.1. Protejarea mediului și colectarea deșeurilor | Axa OS.ODc1.1.3. Prezervare și control situri naturale și arheologice de importanță de la nivelul județului | ODc1.1.3.6  | Managementul conservativ și participativ al sitului ROSPA0141 Subcarpații Vrancei  | Nr. situri   | 1     | PODD - P7          | punctual     | 500.000              |
| 137      | (ODc) 1. Dezvoltare durabilă și sustenabilă a teritoriului | OS.ODc1.1. Protejarea mediului și colectarea deșeurilor | Axa OS.ODc1.1.3. Prezervare și control situri naturale și arheologice de importanță de la nivelul județului | ODc1.1.3.7  | Managementul conservativ și participativ al sitului ROSPA0145 Valea Călmățuiului   | Nr. situri   | 1     | PODD - P8          | punctual     | 500.000              |



*Strategia de Dezvoltare Durabilă a județului Buzău pentru perioada 2021 - 2027*

| Nr. crt. | DDs / ODc  | Obiectiv strategic  | Axa prioritară  | Cod proiect | Măsurii/Activități/Proiecte  | Indicator                      | Țintă | Sursă de finanțare       | Grad proiect | Valoare totală (lei) |
|----------|--|---|---|-------------|--|--------------------------------|-------|--------------------------|--------------|----------------------|
| 138      | (ODc) 1. Dezvoltare durabilă și sustenabilă a teritoriului | OS.ODc1.1. Protejarea mediului și colectarea deșeurilor               | Axa OS.ODc1.1.3. Prezervare și control situri naturale și arheologice de importanță de la nivelul județului | ODc1.1.3.8  | Managementul conservativ și participativ al sitului ROSCIO127 Muntioru Ursoaia   | Nr. situri                     | 1     | PODD - P9                | punctual     | 500.000              |
| 139      | (ODc) 1. Dezvoltare durabilă și sustenabilă a teritoriului | OS.ODc1.1. Protejarea mediului și colectarea deșeurilor               | Axa OS.ODc1.1.3. Prezervare și control situri naturale și arheologice de importanță de la nivelul județului | ODc1.1.3.9  | Managementul conservativ și participativ al sitului ROSCIO005 Balta Albă - Amara - Jirlău - Lacul Sărat Căineni  | Nr. situri                     | 1     | PODD - P10               | punctual     | 500.000              |
| 140      | (ODc) 1. Dezvoltare durabilă și sustenabilă a teritoriului | OS.ODc1.2. Creșterea eficienței și diversificarea furnizării energiei | Axa OS.ODc1.2.1. Derularea de programe de reabilitare energetică a clădirilor rezidențiale și publice       | ODc1.2.1.1  | Eficientizare energetică a clădirii administrative C3 din incinta imobilului situat în Municipiul Buzău B-dul N. Bălcescu nr.48  | Nr. clădiri reabilitate termic | 1     | PNRR - PI17; Buget local | punctual     | 10.000               |
| 141      | (ODc) 1. Dezvoltare durabilă și sustenabilă a teritoriului | OS.ODc1.2. Creșterea eficienței și diversificarea furnizării energiei | Axa OS.ODc1.2.1. Derularea de programe de reabilitare energetică a clădirilor rezidențiale și publice       | ODc1.2.1.2  | Eficientizare energetică a construcției situate în Municipiul Buzău, Strada Horticolei nr. 52 cu destinația "Liceu Tehnologic Special pentru Copii cu Deficiențe Auditivă" | Nr. clădiri reabilitate termic | 1     | POR 2014 - 2020          | punctual     | 1.000.500            |
| 142      | (ODc) 1. Dezvoltare durabilă și sustenabilă a teritoriului | OS.ODc1.2. Creșterea eficienței și diversificarea furnizării energiei | Axa OS.ODc1.2.1. Derularea de programe de reabilitare energetică a clădirilor rezidențiale și publice       | ODc1.2.1.3  | Eficientizare energetică a construcției situate în Municipiul Buzău, Strada Horticolei nr.54 cu destinația "Liceu Special pentru Deficienți de Vedere"                     | Nr. clădiri reabilitate termic | 1     | POR 2014 - 2020          | punctual     | 1.000.500            |
| 143      | (ODc) 1. Dezvoltare durabilă și sustenabilă a teritoriului | OS.ODc1.2. Creșterea eficienței și diversificarea furnizării energiei | Axa OS.ODc1.2.1. Derularea de programe de reabilitare energetică a clădirilor rezidențiale și publice       | ODc1.2.1.4  | Derularea de programe de reabilitare energetică a clădirilor de locuințe   | Nr. clădiri reabilitate termic | 1     | POR 2014 - 2020          | suport       | 1.000.500            |
| 144      | (ODc) 1. Dezvoltare durabilă și                            | OS.ODc1.2. Creșterea eficienței și diversificarea                     | Axa OS.ODc1.2.1. Derularea de programe de reabilitare energetică a  | ODc1.2.1.5  | Eficientizare energetică a Centrului Școlar pentru Educație Incluzivă Buzău  | Nr. clădiri reabilitate termic | 1     | POR 2014 - 2020          | punctual     | 3.326.000            |

*Strategia de Dezvoltare Durabilă a județului Buzău pentru perioada 2021 - 2027*

| Nr. crt. | DDs / ODc  | Obiectiv strategic  | Axa prioritară  | Cod proiect | Măsurii/Activități/Proiecte  | Indicator                      | Țintă | Sursă de finanțare | Grad proiect | Valoare totală (lei) |
|----------|--|---|---|-------------|--|--------------------------------|-------|--------------------|--------------|----------------------|
|          | sustenabilă a teritoriului                                 | furnizării energiei   | clădirilor rezidențiale și publice  |             |  |                                |       |                    |              |                      |
| 145      | (ODc) 1. Dezvoltare durabilă și sustenabilă a teritoriului | OS.ODc1.2. Creșterea eficienței și diversificarea furnizării energiei | Axa OS.ODc1.2.1. Derularea de programe de reabilitare energetică a clădirilor rezidențiale și publice | ODc1.2.1.6  | Eficientizare energetică a Centrului Școlar pentru Educație Incluzivă Râmnicu Sărat                              | Nr. clădiri reabilitate termic | 1     | POR 2014 - 2020    | punctual     | 1.000.500            |
| 146      | (ODc) 1. Dezvoltare durabilă și sustenabilă a teritoriului | OS.ODc1.2. Creșterea eficienței și diversificarea furnizării energiei | Axa OS.ODc1.2.1. Derularea de programe de reabilitare energetică a clădirilor rezidențiale și publice | ODc1.2.1.7  | Eficientizare energetică a clădirii Dermato-Venerice-Compartiment al Spitalului Județean de Urgență Buzău        | Nr. clădiri reabilitate termic | 1     | POR 2014 - 2020    | punctual     | 1.277.000            |
| 147      | (ODc) 1. Dezvoltare durabilă și sustenabilă a teritoriului | OS.ODc1.2. Creșterea eficienței și diversificarea furnizării energiei | Axa OS.ODc1.2.1. Derularea de programe de reabilitare energetică a clădirilor rezidențiale și publice | ODc1.2.1.8  | Eficientizare clădire Spitalul Județean de Urgență Buzău   | Nr. clădiri reabilitate termic | 1     | PNRR - PI17, PI28  | punctual     | 1.500.500            |
| 148      | (ODc) 1. Dezvoltare durabilă și sustenabilă a teritoriului | OS.ODc1.2. Creșterea eficienței și diversificarea furnizării energiei | Axa OS.ODc1.2.1. Derularea de programe de reabilitare energetică a clădirilor rezidențiale și publice | ODc1.2.1.9  | Eficientizare energetică a Complexului de servicii Comunitare nr.3   | Nr. clădiri reabilitate termic | 1     | POR 2014 - 2020    | punctual     | 500.500              |
| 149      | (ODc) 1. Dezvoltare durabilă și sustenabilă a teritoriului | OS.ODc1.2. Creșterea eficienței și diversificarea furnizării energiei | Axa OS.ODc1.2.1. Derularea de programe de reabilitare energetică a clădirilor rezidențiale și publice | ODc1.2.1.10 | Eficientizare energetică a Centrului de recuperare și reabilitare a persoanelor adulte cu handicap Râmnicu Sărat | Nr. clădiri reabilitate termic | 1     | POR 2014 - 2020    | punctual     | 500.500              |
| 150      | (ODc) 1. Dezvoltare durabilă și sustenabilă a teritoriului | OS.ODc1.2. Creșterea eficienței și diversificarea furnizării energiei | Axa OS.ODc1.2.1. Derularea de programe de reabilitare energetică a clădirilor rezidențiale și publice | ODc1.2.1.11 | Eficientizare energetică a Complexului de servicii pentru copilul cu handicap sever nr.8 Buzău                   | Nr. clădiri reabilitate termic | 1     | POR 2014 - 2020    | punctual     | 500.500              |

*Strategia de Dezvoltare Durabilă a județului Buzău pentru perioada 2021 - 2027*

| Nr. crt. | DDs / ODc  | Obiectiv strategic  | Axa prioritară  | Cod proiect | Măsurii/Activități/Proiecte  | Indicator                      | Țintă | Sursă de finanțare           | Grad proiect | Valoare totală (lei) |
|----------|--|---|---|-------------|--|--------------------------------|-------|------------------------------|--------------|----------------------|
| 151      | (ODc) 1. Dezvoltare durabilă și sustenabilă a teritoriului | OS.ODc1.2. Creșterea eficienței și diversificarea furnizării energiei | Axa OS.ODc1.2.1. Derularea de programe de reabilitare energetică a clădirilor rezidențiale și publice | ODc1.2.1.12 | Eficientizarea energetică a Centrului rezidențial pentru recuperarea și reabilitarea copilului cu tulburări de comportament nr. 5 Beceni | Nr. clădiri reabilitate termic |       | POR 2014 - 2020              | punctual     | 500.500              |
| 152      | (ODc) 1. Dezvoltare durabilă și sustenabilă a teritoriului | OS.ODc1.2. Creșterea eficienței și diversificarea furnizării energiei | Axa OS.ODc1.2.1. Derularea de programe de reabilitare energetică a clădirilor rezidențiale și publice | ODc1.2.1.13 | Eficientizare energetică/ Reabilitare a suprafeței construite din palatul administrativ aflat în folosința Consiliului Județean Buzău    | Nr. clădiri reabilitate termic | 1     | PNRR - PI17, POR 2014 - 2020 | punctual     | 50.000               |
| 153      | (ODc) 1. Dezvoltare durabilă și sustenabilă a teritoriului | OS.ODc1.2. Creșterea eficienței și diversificarea furnizării energiei | Axa OS.ODc1.2.1. Derularea de programe de reabilitare energetică a clădirilor rezidențiale și publice | ODc1.2.1.14 | Eficientizare energetică/Reabilitare/ Modernizare imobil Chiristigii nr. 3, Municipiul Buzău   | Nr. clădiri reabilitate termic | 1     | PNRR - PI17, CNI             | punctual     | 845.000              |
| 154      | (ODc) 1. Dezvoltare durabilă și sustenabilă a teritoriului | OS.ODc1.2. Creșterea eficienței și diversificarea furnizării energiei | Axa OS.ODc1.2.1. Derularea de programe de reabilitare energetică a clădirilor rezidențiale și publice | ODc1.2.1.15 | Eficientizare energetică/Reabilitare/ modernizare Stații de Salvare Buzău/Râmnicu Sărat  | Nr. clădiri reabilitate termic | 1     | PNRR - PI17, CNI             | punctual     | 900.000              |
| 155      | (ODc) 1. Dezvoltare durabilă și sustenabilă a teritoriului | OS.ODc1.2. Creșterea eficienței și diversificarea furnizării energiei | Axa OS.ODc1.2.1. Derularea de programe de reabilitare energetică a clădirilor rezidențiale și publice | ODc1.2.1.16 | Eficientizare energetică/Reabilitare/ Modernizare clădire imobil Păcii, nr. 26   | Nr. clădiri reabilitate termic | 1     | PNRR - PI17, CNI             | punctual     | 900.000              |
| 156      | (ODc) 1. Dezvoltare durabilă și sustenabilă a teritoriului | OS.ODc1.2. Creșterea eficienței și diversificarea furnizării energiei | Axa OS.ODc1.2.1. Derularea de programe de reabilitare energetică a clădirilor rezidențiale și publice | ODc1.2.1.17 | Eficientizare energetică/Reabilitare/ Modernizare sediu CPC strada Pompiliu Ștefu, nr. 1   | Nr. clădiri reabilitate termic | 1     | PNRR - PI17, CNI             | punctual     | 900.000              |
| 157      | (ODc) 1. Dezvoltare durabilă și                            | OS.ODc1.2. Creșterea eficienței și                                    | Axa OS.ODc1.2.1. Derularea de programe de reabilitare energetică a                                    | ODc1.2.1.18 | Eficientizare energetică/Reabilitare/  | Nr. clădiri reabilitate termic | 1     | PNRR - PI17, CNI             | punctual     | 900.000              |



Strategia de Dezvoltare Durabilă a județului Buzău pentru perioada 2021 - 2027

| Nr. crt. | DDs / ODc  | Obiectiv strategic  | Axa prioritară   | Cod proiect | Măsurii/Activități/Proiecte   | Indicator               | Țintă | Sursă de finanțare          | Grad proiect | Valoare totală (lei) |
|----------|--|---|--|-------------|---|-------------------------|-------|-----------------------------|--------------|----------------------|
|          | sustenabilă a teritoriului                                 | diversificarea furnizării energiei                                    | clădirilor rezidențiale și publice   |             | modernizare imobil strada Poștei, nr. 1   |                         |       |                             |              |                      |
| 158      | (ODc) 1. Dezvoltare durabilă și sustenabilă a teritoriului | OS.ODc1.2. Creșterea eficienței și diversificarea furnizării energiei | Axa OS.ODc1.2.2. Încurajarea diversificării surselor de energie și utilizării energiei verzi | ODc1.2.2.1  | Măsurii de încurajare a diversificării surselor de energie (utilizarea panourilor solare, a energiei eoliene – continuare investițiilor în parcuri eoliene, fotovoltaice) | Nr. măsuri              | 7     | Buget local, PODD - P1      | punctual     | 6.000.000            |
| 159      | (ODc) 1. Dezvoltare durabilă și sustenabilă a teritoriului | OS.ODc1.2. Creșterea eficienței și diversificarea furnizării energiei | Axa OS.ODc1.2.2. Încurajarea diversificării surselor de energie și utilizării energiei verzi | ODc1.2.2.2  | Promovarea utilizării energiei verzi pentru instituțiile publice și utilizatorii privați  | Nr. campanii            | 5     | Buget local, PODD - P1      | punctual     | 6.000.000            |
| 160      | (ODc) 1. Dezvoltare durabilă și sustenabilă a teritoriului | OS.ODc1.3. Organizarea și amenajarea durabilă a teritoriului          | Axa OS.ODc1.3.1. Sprijin pentru organizarea durabilă a teritoriului                          | ODc1.3.1.1  | Suținerea la nivelul UAT-urilor din județ a unei abordări accelerate a procesului de îmbunătățire a serviciilor de intabulare   | Nr. campanii            | 1     | Buget local, national PNCCF | punctual     | 100.000              |
| 161      | (ODc) 1. Dezvoltare durabilă și sustenabilă a teritoriului | OS.ODc1.3. Organizarea și amenajarea durabilă a teritoriului          | Axa OS.ODc1.3.1. Sprijin pentru organizarea durabilă a teritoriului                          | ODc1.3.1.2  | Servicii de elaborare a Planului de Amenajare a Teritoriului Județean   | Nr. documente           | 1     | Buget local                 | punctual     | 185.000              |
| 162      | (ODc) 1. Dezvoltare durabilă și sustenabilă a teritoriului | OS.ODc1.3. Organizarea și amenajarea durabilă a teritoriului          | Axa OS.ODc1.3.1. Sprijin pentru organizarea durabilă a teritoriului                          | ODc1.3.1.3  | Sprijin pentru realizarea documentațiilor de urbanism din teritoriu urmărind principiile dezvoltării eficiente și sustenabile   | Nr. măsuri              | NA    | Buget local                 | punctual     | 10.000               |
| 163      | (ODc) 1. Dezvoltare durabilă și sustenabilă a teritoriului | OS.ODc1.3. Organizarea și amenajarea durabilă a teritoriului          | Axa OS.ODc1.3.1. Sprijin pentru organizarea durabilă a teritoriului                          | ODc1.3.1.4  | Implementarea unui sistem GIS al județului Buzău care să conțină informațiile de urbanism specifice PUG   | Nr. sisteme informatice | 1     | Buget local                 | punctual     | 10.000.000           |

*Strategia de Dezvoltare Durabilă a județului Buzău pentru perioada 2021 - 2027*

| Nr. crt. | DDs / ODc  | Obiectiv strategic  | Axa prioritară  | Cod proiect | Măsurii/Activități/Proiecte  | Indicator                   | Țintă | Sursă de finanțare     | Grad proiect | Valoare totală (lei) |
|----------|--|---|---|-------------|--|-----------------------------|-------|------------------------|--------------|----------------------|
| 164      | (ODc) 1. Dezvoltare durabilă și sustenabilă a teritoriului | OS.ODc1.3. Organizarea și amenajarea durabilă a teritoriului  | Axa OS.ODc1.3.1. Sprijin pentru organizarea durabilă a teritoriului             | ODc1.3.1.5  | Servicii de elaborare a Planului Județean de gestionare a deșeurilor   | Nr. documentații strategice | 1     | Buget local            | punctual     | 1.958.000            |
| 165      | (ODc) 1. Dezvoltare durabilă și sustenabilă a teritoriului | OS.ODc1.3. Organizarea și amenajarea durabilă a teritoriului  | Axa OS.ODc1.3.1. Sprijin pentru organizarea durabilă a teritoriului             | ODc1.3.1.6  | Licențe, hărți risc, alte cheltuieli în domeniul investițiilor   | Nr. licențe, hărți          | NA    | Buget local            | punctual     | 209.830              |
| 166      | (ODc) 2. Modernizarea administrației publice               | OS.ODc2.1. Abordarea integrată, participativă și colaborativă a dezvoltării durabile a teritoriului | Axa OS.ODc2.1.1. Elaborare și implementare de strategii, proiecte și investiții | ODc2.1.1.1  | Planificare strategică, simplificare administrativă și optimizare a unor servicii pentru cetățeni, la nivelul județului Buzău POCA   | Nr. documentații strategice | 1     | POCA 2014 - 2020       | punctual     | 3.904.000            |
| 167      | (ODc) 2. Modernizarea administrației publice               | OS.ODc2.1. Abordarea integrată, participativă și colaborativă a dezvoltării durabile a teritoriului | Axa OS.ODc2.1.1. Elaborare și implementare de strategii, proiecte și investiții | ODc2.1.1.2  | Sprijin la nivelul Regiunii Sud-Est pentru pregătirea de proiecte finanțate din perioada de programare 2021-2027 pe domeniile: infrastructura rutieră de interes județean, inclusiv variante ocolitoare și/sau drumuri de legătură, infrastructură și servicii publice de turism, inclusiv obiectivele de patrimoniu cu potențial turistic, centre de agrement/baze turistice (tabere școlare) | Nr. acțiuni                 | 1     | POAT 2014 - 2020       | punctual     | 1.410.000            |
| 168      | (ODc) 2. Modernizarea administrației publice               | OS.ODc2.1. Abordarea integrată, participativă   | Axa OS.ODc2.1.1. Elaborare și implementare de strategii, proiecte și investiții | ODc2.1.1.3  | Introducerea sistemului de tip „tablou de bord” bazat pe indicatori corespunzători obiectivelor de politici publice  | Nr. sisteme                 | 1     | Buget local, POAT - P1 | punctual     | 50.000               |

Strategia de Dezvoltare Durabilă a județului Buzău pentru perioada 2021 - 2027

| Nr. crt. | DDs / ODc                                    | Obiectiv strategic  | Axa prioritară  | Cod proiect | Măsurii/Activități/Proiecte   | Indicator            | Țintă | Sursă de finanțare       | Grad proiect | Valoare totală (lei) |
|----------|--|---|---|-------------|---|----------------------|-------|--------------------------|--------------|----------------------|
|          |  | și colaborativă a dezvoltării durabile a teritoriului   |   |             | asumate la nivelul CJ în diferitele documente strategice în vigoare (SDJ, PATJ, PSI etc.);                  |                      |       |                          |              |                      |
| 169      | (ODc) 2. Modernizarea administrației publice | OS.ODc2.1. Abordarea integrată, participativă și colaborativă a dezvoltării durabile a teritoriului | Axa OS.ODc2.1.2 Reabilitarea și dotarea clădirilor administrative | ODc2.1.2.1  | Amenajare teren și amfiteatru - lot 1-2978 mp, Bdul. Bălcescu nr.40   | Nr. mp               | 2.978 | PNRR - PI22              | punctual     | 500.000              |
| 170      | (ODc) 2. Modernizarea administrației publice | OS.ODc2.1. Abordarea integrată, participativă și colaborativă a dezvoltării durabile a teritoriului | Axa OS.ODc2.1.2 Reabilitarea și dotarea clădirilor administrative | ODc2.1.2.2  | Demolare clădiri și amenajare teren, str.Plevnei nr.26, Buzau   | Nr. clădiri demolate | 1     | Buget local              | punctual     | 381.000              |
| 171      | (ODc) 2. Modernizarea administrației publice | OS.ODc2.1. Abordarea integrată, participativă și colaborativă a dezvoltării durabile a teritoriului | Axa OS.ODc2.1.2 Reabilitarea și dotarea clădirilor administrative | ODc2.1.2.3  | Program de dezvoltare regionala "Construire bloc locuințe de serviciu - Municipiul Buzău, bld. Gării, nr.8" | Nr. locuințe         | NA    | Buget local              | punctual     | 19.393.000           |
| 172      | (ODc) 2. Modernizarea administrației publice | OS.ODc2.1. Abordarea integrată, participativă și colaborativă a dezvoltării                         | Axa OS.ODc2.1.2 Reabilitarea și dotarea clădirilor administrative | ODc2.1.2.4  | Reabilitare clădire strada Transilvaniei, nr. 403 (demolare)  | Nr. clădiri demolate | 1     | Buget local, PNRR - PI22 | punctual     | 2.000                |



Strategia de Dezvoltare Durabilă a județului Buzău pentru perioada 2021 - 2027

| Nr. crt. | DDs / ODc                                    | Obiectiv strategic  | Axa prioritară  | Cod proiect | Măsuri/Activități/Proiecte  | Indicator               | Țintă | Sursă de finanțare       | Grad proiect | Valoare totală (lei) |
|----------|--|---|---|-------------|---|-------------------------|-------|--------------------------|--------------|----------------------|
|          |  | durabile a teritoriului   |   |             |   |                         |       |                          |              |                      |
| 173      | (ODc) 2. Modernizarea administrației publice | OS.ODc2.1. Abordarea integrată, participativă și colaborativă a dezvoltării durabile a teritoriului | Axa OS.ODc2.1.2 Reabilitarea și dotarea clădirilor administrative | ODc2.1.2.5  | Reabilitare imobil cu destinația sediu administrativ al Consiliului județean Buzău, Bd. N. Bălcescu, nr. 48                     | Nr. imobile modernizate | 1     | Buget local, PNRR - PI22 | punctual     | 250.000              |
| 174      | (ODc) 2. Modernizarea administrației publice | OS.ODc2.1. Abordarea integrată, participativă și colaborativă a dezvoltării durabile a teritoriului | Axa OS.ODc2.1.2 Reabilitarea și dotarea clădirilor administrative | ODc2.1.2.6  | Desfiintare corpuri C4, C6,C9 si reabilitare corp C2 din incinta imobilului situat în Municipiul Buzău, Bdul N. Bălcescu nr. 48 | Nr. imobile modernizate | 1     | Buget local              | punctual     | 200.000              |
| 175      | (ODc) 2. Modernizarea administrației publice | OS.ODc2.1. Abordarea integrată, participativă și colaborativă a dezvoltării durabile a teritoriului | Axa OS.ODc2.1.2 Reabilitarea și dotarea clădirilor administrative | ODc2.1.2.7  | Modernizare imobil Inspectoratul pentru Situații de Urgență Buzău   | Nr. imobile modernizate | 1     | Buget local, PNRR - PI22 | punctual     | 300.000              |
| 176      | (ODc) 2. Modernizarea administrației publice | OS.ODc2.1. Abordarea integrată, participativă și colaborativă a dezvoltării durabile a teritoriului | Axa OS.ODc2.1.2 Reabilitarea și dotarea clădirilor administrative | ODc2.1.2.8  | Modernizare imobil Autoritatea Teritorială de Ordine Publică  | Nr. imobile modernizate | 1     | Buget local, PNRR - PI22 | punctual     | 300.000              |

Strategia de Dezvoltare Durabilă a județului Buzău pentru perioada 2021 - 2027

| Nr. crt. | DDs / ODc                                    | Obiectiv strategic  | Axa prioritară  | Cod proiect | Măsuri/Activități/Proiecte   | Indicator               | Țintă | Sursă de finanțare       | Grad proiect | Valoare totală (lei) |
|----------|--|---|---|-------------|--|-------------------------|-------|--------------------------|--------------|----------------------|
| 177      | (ODc) 2. Modernizarea administrației publice | OS.ODc2.1. Abordarea integrată, participativă și colaborativă a dezvoltării durabile a teritoriului | Axa OS.ODc2.1.2 Reabilitarea și dotarea clădirilor administrative | ODc2.1.2.9  | Modernizare Centrului de comunicații mobil al Inspectoratului de Jandarmi Județean Buzău                                       | Nr. imobile modernizate | 1     | Buget local, PNRR - PI22 | punctual     | 300.000              |
| 178      | (ODc) 2. Modernizarea administrației publice | OS.ODc2.1. Abordarea integrată, participativă și colaborativă a dezvoltării durabile a teritoriului | Axa OS.ODc2.1.2 Reabilitarea și dotarea clădirilor administrative | ODc2.1.2.10 | Reabilitare clădire Bistriței nr.45 sediu Centrul Militar Județean Buzău (demolare)  | Nr. imobile modernizate | 1     | Buget local              | punctual     | 200.000              |
| 179      | (ODc) 2. Modernizarea administrației publice | OS.ODc2.1. Abordarea integrată, participativă și colaborativă a dezvoltării durabile a teritoriului | Axa OS.ODc2.1.2 Reabilitarea și dotarea clădirilor administrative | ODc2.1.2.11 | Construcție modulară tip container cu funcțiunea de Centru Militar Județean Buzău - Municipiul Buzău, strada Bistriței, nr. 45 | Nr. imobile modernizate | 1     | Buget local, PNRR - PI22 | punctual     | 135.000              |
| 180      | (ODc) 2. Modernizarea administrației publice | OS.ODc2.1. Abordarea integrată, participativă și colaborativă a dezvoltării durabile a teritoriului | Axa OS.ODc2.1.2 Reabilitarea și dotarea clădirilor administrative | ODc2.1.2.12 | Construcție nouă cu destinația arhiva – bld. N. Balcescu, nr. 48   | Nr. imobile construite  | 1     | Buget local              | punctual     | 300.000              |
| 181      | (ODc) 2. Modernizarea                        | OS.ODc2.1. Abordarea integrată,   | Axa OS.ODc2.1.3 Sprijin pentru cooperare                          | ODc2.1.3.1  | Crearea și promovarea parteneriatelor, în special a parteneriatelor urban – rural în   | Nr. parteneriate        | NA    | Buget local              | suport       | 600.000              |

Strategia de Dezvoltare Durabilă a județului Buzău pentru perioada 2021 - 2027

| Nr. crt. | DDs / ODc                                    | Obiectiv strategic  | Axa prioritară  | Cod proiect | Măsuri/Activități/Proiecte  | Indicator        | Țintă | Sursă de finanțare        | Grad proiect | Valoare totală (lei) |
|----------|--|---|---|-------------|---|------------------|-------|---------------------------|--------------|----------------------|
|          | administrației publice                       | participativă și colaborativă a dezvoltării durabile a teritoriului                                       | teritorială în plan intern și internațional   |             | vederea dezvoltării rețelei de localități și revitalizarea zonelor rurale aflate în declin  |                  |       |                           |              |                      |
| 182      | (ODc) 2. Modernizarea administrației publice | OS.ODc2.1. Abordarea integrată, participativă și colaborativă a dezvoltării durabile a teritoriului       | Axa OS.ODc2.1.3 Sprijin pentru cooperare teritorială în plan intern și internațional  | ODc2.1.3.2  | Stabilirea de parteneriate cu județele învecinate pentru gestionarea și promovarea comună a ariilor naturale protejate și a zonelor turistice   | Nr. parteneriate | NA    | Buget local               | punctual     | 600.000              |
| 183      | (ODc) 2. Modernizarea administrației publice | OS.ODc2.2. Eficientizarea serviciilor publice, inclusiv prin facilitarea și promovarea soluțiilor "smart" | Axa OS.ODc2.2.1. Digitalizarea administrației publice județene și promovarea acesteia la nivel local                                      | ODc2.2.1.1  | Sprijin pentru dezvoltarea capacității administrative la nivelul UAT-urilor   | Nr. acțiuni      | NA    | Buget local               | punctual     | 100.000              |
| 184      | (ODc) 2. Modernizarea administrației publice | OS.ODc2.2. Eficientizarea serviciilor publice, inclusiv prin facilitarea și promovarea soluțiilor "smart" | Axa OS.ODc2.2.1. Digitalizarea administrației publice județene și promovarea acesteia la nivel local                                      | ODc2.2.1.2  | Digitalizarea bazelor de date existente la nivel CJ sau/și a instituțiilor subordonate, introducerea de aplicații sau programe pentru abordarea integrată a procedurilor corespunzătoare furnizării unor servicii – emitere certificate, permise etc. | Nr. baze date    | 1     | POCIDIF - P9, Buget local | punctual     | 8.000.000            |
| 185      | (ODc) 2. Modernizarea administrației publice | OS.ODc2.2. Eficientizarea serviciilor publice, inclusiv prin facilitarea și                               | Axa OS.ODc2.2.2. Continuarea promovării ideilor și identificare a soluțiilor de tip Smart Village, Smart City și Smart Territory în județ | ODc2.2.2.1  | Promovarea introducerii soluțiilor "smart" la nivel de UAT-uri  | Nr. campanii     | 3     | Buget local               | punctual     | 700.000              |



Strategia de Dezvoltare Durabilă a județului Buzău pentru perioada 2021 - 2027

| Nr. crt. | DDs / ODc  | Obiectiv strategic  | Axa prioritară  | Cod proiect | Măsurii/Activități/Proiecte   | Indicator               | Țintă | Sursă de finanțare                          | Grad proiect | Valoare totală (lei) |
|----------|--|---|---|-------------|---|-------------------------|-------|---|--------------|----------------------|
|          |  | promovarea soluțiilor "smart"   |   |             |   |                         |       |   |              |                      |
| 186      | (ODc) 2. Modernizarea administrației publice           | OS.ODc2.2. Eficientizarea serviciilor publice, inclusiv prin facilitarea și promovarea soluțiilor "smart" | Axa OS.ODc2.2.2. Continuarea promovării ideilor și identificare a soluțiilor de tip Smart Village, Smart City și Smart Territory în județ | ODc2.2.2.2  | Introducerea mecanismului de bugetare participativă și promovarea utilizării acestui mecanism la nivelul UAT-urilor     | Nr. buget participativ  | 1     | Buget local                                 | suport       | 1.500.000            |
| 187      | (ODc) 2. Modernizarea administrației publice           | OS.ODc2.2. Eficientizarea serviciilor publice, inclusiv prin facilitarea și promovarea soluțiilor "smart" | Axa OS.ODc2.2.2. Continuarea promovării ideilor și identificare a soluțiilor de tip Smart Village, Smart City și Smart Territory în județ | ODc2.2.2.3  | Realizarea unui sistem informatic unitar, la nivelul structurilor CJ Buzău, pentru eficientizarea managementului intern | Nr. sisteme informatice | 1     | POCIDIF - P9, Buget local                   | punctual     | 5.000.000            |
| 188      | (ODc) 2. Modernizarea administrației publice           | OS.ODc2.2. Eficientizarea serviciilor publice, inclusiv prin facilitarea și promovarea soluțiilor "smart" | Axa OS.ODc2.2.2. Continuarea promovării ideilor și identificare a soluțiilor de tip Smart Village, Smart City și Smart Territory în județ | ODc2.2.2.4  | Achiziție dotări independente CJ și instituții subordonate  | Nr. dotări              | NA    | Buget local                                 | punctual     | 2.240.570            |
| 189      | (DDs) 2. Creșterea calității locuirii pe plan județean | OS.DDs2.1. Dezvoltarea infrastructurii de transport și edilitare  | Axa OS.DDs2.1.1. Modernizarea infrastructurii rutiere și creșterea mobilității intra și inter-localități                                  | DDs2.1.1.8  | Modernizare DJ 2031, km 0+100-10+000, Cilibia (DN2B) -Caragele, județul Buzău   | Nr. km                  | 1     | PR 2021-2027 – A 4.1, POT, CNI, Buget local | punctual     | 39.883.523           |
| 190      | (DDs) 2. Creșterea calității                           | OS.DDs2.1. Dezvoltarea infrastructurii  | Axa OS.DDs2.1.1. Modernizarea infrastructurii rutiere și  | DDs2.1.1.8  | Modernizare DJ 2031, km 10+000-39+950, Caragele-  | Nr. km                  | 1     | PR 2021-2027 – A 4.1, POT,                  | punctual     | 120.000.000          |

Strategia de Dezvoltare Durabilă a județului Buzău pentru perioada 2021 - 2027

| Nr. crt. | DDs / ODc   | Obiectiv strategic   | Axa prioritară   | Cod proiect | Măsurii/Activități/Proiecte  | Indicator  | Țintă | Sursă de finanțare                          | Grad proiect | Valoare totală (lei) |
|----------|---|--|--|-------------|--|------------|-------|---|--------------|----------------------|
|          | locuirii pe plan județean                                       | de transport și edilitare  | creșterea mobilității intra și inter-localități  |             | Pogoanele-lim jud IL, jud Buzău  |            |       | CNI, Buget local                            |              |                      |
| 191      | (DDs) 2. Creșterea calității locuirii pe plan județean          | OS.DDs2.1. Dezvoltarea infrastructurii de transport și edilitare | Axa OS.DDs2.1.1. Modernizarea infrastructurii rutiere și creșterea mobilității intra și inter-localități | DDs2.1.1.8  | Modernizare DJ 203E, km 21+325-26+225, lim jud. IL-DN2C (Padina), jud. Buzău   | Nr. km     | 1     | PR 2021-2027 – A 4.1, POT, CNI, Buget local | Punctual     | 20.169.836           |
| 192      | (DDs) 2. Creșterea calității locuirii pe plan județean          | OS.DDs2.1. Dezvoltarea infrastructurii de transport și edilitare | Axa OS.DDs2.1.1. Modernizarea infrastructurii rutiere și creșterea mobilității intra și inter-localități | DDs2.1.1.xx | Reabilitare DJ 203N, km 3+473-17+773, lim jud. BR-Rușețu-lim jud BR, jud. Buzău  | Nr. km     | 1     | PR 2021-2027 – A 4.1, POT, CNI, Buget local | Punctual     | 60.000.000           |
| 193      | (DDs) 2. Creșterea calității locuirii pe plan județean          | OS.DDs2.1. Dezvoltarea infrastructurii de transport și edilitare | Axa OS.DDs2.1.1. Modernizarea infrastructurii rutiere și creșterea mobilității intra și inter-localități | DDs2.1.1.xx | Reabilitare DJ 203E, km 26+225-46+525, Padina-Rușețu jud. Buzău  | Nr. km     | 1     | PR 2021-2027 – A 4.1, POT, CNI, Buget local | Punctual     | 80.000.000           |
| 194      | (DDs) 2. Creșterea calității locuirii pe plan județean          | OS.DDs2.1. Dezvoltarea infrastructurii de transport și edilitare | Axa OS.DDs2.1.1. Modernizarea infrastructurii rutiere și creșterea mobilității intra și inter-localități | DDs2.1.1.xx | Reabilitare DJ 203D, km 0+000-35+000, Scutelnici-Buzău, jud. Buzău   | Nr. km     | 1     | PR 2021-2027 – A 4.1, POT, CNI, Buget local | Punctual     | 150.000.000          |
| 195      | (DDs) 2. Creșterea calității locuirii pe plan județean          | OS.DDs2.1. Dezvoltarea infrastructurii de transport și edilitare | Axa OS.DDs2.1.1. Modernizarea infrastructurii rutiere și creșterea mobilității intra și inter-localități | DDs2.1.1.xx | Reabilitare DJ 103P, km 5+500-7+500, intravilan-extravilan, sat Bâasca Chiojdului, com. Chiojdu, jud. Buzău  | Nr. km     | 1     | PR 2021-2027 – A 4.1, POT, CNI, Buget local | Punctual     | 17.469.303           |
| 196      | (DDs) 2. Creșterea calității locuirii pe plan județean          | OS.DDs2.1. Dezvoltarea infrastructurii de transport și edilitare | Axa OS.DDs2.1.1. Modernizarea infrastructurii rutiere și creșterea mobilității intra și inter-localități | DDs2.1.1.xx | Reparații capitale poduri de pe DJ 203D, DJ 203C, DJ 203F, DJ 102B, DJ 102L, DJ 220  | Nr. poduri | NA    | PR 2021-2027 – A 4.1, POT, CNI, Buget local | Punctual     | 50.000.000           |
| 197      | (DDs) 1. Dezvoltare economică prin diversificarea activităților | OS.DDs1.1 Dezvoltarea turismului                                 | Axa OS.DDs1.1.1 Încurajarea turismului   | DDs1.1.1.10 | «Amenajarea infrastructurii turistice specifice și de promenadă în scopul valorificării potențialului turistic al punctului de interes „Dealul Murătoarea” din stațiunea | Nr. dotari | 1     | POAT 2014-2020<br>PR 2021 - 2027            | punctual     | 32.000.000           |

Strategia de Dezvoltare Durabilă a județului Buzău pentru perioada 2021 - 2027

| Nr. crt. | DDs / ODc  | Obiectiv strategic  | Axa prioritară   | Cod proiect | Măsurii/Activități/Proiecte  | Indicator                                 | Țintă | Sursă de finanțare  | Grad proiect | Valoare totală (lei) |
|----------|--|---|--|-------------|--|---|-------|---------------------|--------------|----------------------|
|          |  |   |  |             | balneoclimaterică Sărata Monteoru – Județul Buzău»   |   |       |                     |              |                      |
| 198      | (ODc) 1. Dezvoltare durabilă și sustenabilă a teritoriului | OS.ODc1.2. Creșterea eficienței și diversificarea furnizării energiei | Axa OS.ODc1.2.1. Derularea de programe de reabilitare energetică a clădirilor rezidențiale și publice                                  | ODc1.2.1.   | Consolidarea și eficientizarea energetică a clădirilor corp C1 și C14 a Spitalului Județean de Urgență Buzău                         | Nr. clădiri reabilitate termic            | 1     | POR 2014 - 2020     | punctual     | 50.000.00            |
| 199      | (ODc) 1. Dezvoltare durabilă și sustenabilă a teritoriului | OS.ODc1.2. Creșterea eficienței și diversificarea furnizării energiei | Axa OS.ODc1.2.1. Derularea de programe de reabilitare energetică a clădirilor rezidențiale și publice                                  | ODc1.2.1    | Consolidarea și eficientizarea energetică a clădirii Corp C1 - Serviciul de Ambulanță Județean Buzău                                 | Nr. clădiri reabilitate termic            | 1     | POR 2014 - 2020     | punctual     | 5.000.000            |
| 200      | (ODc) 1. Dezvoltare durabilă și sustenabilă a teritoriului | OS.ODc1.2. Creșterea eficienței și diversificarea furnizării energiei | Axa OS.ODc1.2.1. Derularea de programe de reabilitare energetică a clădirilor rezidențiale și publice                                  | ODc1.2.1.   | Consolidarea și eficientizarea energetică a clădirii corp C16 – Pârscov- Secție Exterioară a Spitalului Județean de Urgență Buzău    | Nr. clădiri reabilitate termic            | 1     | POR 2014 - 2020     | punctual     | 5.000.000            |
| 201      | (ODc) 1. Dezvoltare durabilă și sustenabilă a teritoriului | OS.ODc1.2. Creșterea eficienței și diversificarea furnizării energiei | Axa OS.ODc1.2.1. Derularea de programe de reabilitare energetică a clădirilor rezidențiale și publice                                  | ODc1.2.1.   | Consolidarea și eficientizarea energetică a clădirii corp C1 – Centrul Militar Județean Buzău.                                       | Nr. clădiri reabilitate termic            | 1     | POR 2014 - 2020     | punctual     | 5.000.000            |
| 202      | (DDs) 2. Creșterea calității locuirii pe plan județean     | OS.DDs2.2. Modernizarea serviciilor publice                           | Axa OS.DDs2.2.3. Îmbunătățirea serviciilor medicale curente și de urgență mai ales în zonele cu acces redus la serviciile de acest gen | DDs2.2.3    | Consolidarea infrastructurii medicale de la nivelul Spitalului Județean de Urgență Buzău, în contextul pandemiei cauzate de COVID-19 | Nr. unități sanitare                      | 1     | POIM                | punctual     | 10.239.298,47        |
| 203      | (ODc) 1. Dezvoltare durabilă și sustenabilă a teritoriului | OS.ODc1.2. Creșterea eficienței și diversificarea furnizării energiei | Axa OS.ODc1.2.2. Încurajarea diversificării surselor de energie și utilizării energiei verzi   | ODc1.2.2    | Instalare panouri fotovoltaice pentru producerea energiei din surse regenerabile necesare clădirilor U.A.T. Județul Buzău            | Nr.panouri instalate/nr. parc fotovoltaic | 1     | Fond de Modernizare | punctual     | 10.000.000           |



*Strategia de Dezvoltare Durabilă a județului Buzău pentru perioada 2021 - 2027*

| Nr. crt. | DDs / ODc   | Obiectiv strategic                          | Axa prioritară   | Cod proiect | Măsurii/Activități/Proiecte  | Indicator                | Țintă | Sursă de finanțare | Grad proiect | Valoare totală (lei) |
|----------|---|---|--|-------------|--|--------------------------|-------|--------------------|--------------|----------------------|
| 204      | (DDs) 2. Creșterea calității locuirii pe plan județean          | OS.DDs2.2. Modernizarea serviciilor publice | Axa OS.DDs2.2.3. Îmbunătățirea serviciilor medicale curente și de urgență mai ales în zonele cu acces redus la serviciile de acest gen | DDs2.2.3.   | Construire unitate servicii proprii în cadrul Spitalului Județean de Urgență Buzău, str. Stadionului, nr. 7, județul Buzău   | Nr. unități sanitare     | 1     | Buget propriu      | punctual     | 4.518.299,37         |
| 205      | (DDs) 2. Creșterea calității locuirii pe plan județean          | OS.DDs2.2. Modernizarea serviciilor publice | Axa OS.DDs2.2.3. Îmbunătățirea serviciilor medicale curente și de urgență mai ales în zonele cu acces redus la serviciile de acest gen | DDs2.2.3    | Construire secție recuperare medicală, desființare 3 clădiri și amenajare teren în cadrul Spitalului Județean de Urgență Buzău, str. Stadionului, nr. 7, județul Buzău | Nr. unități sanitare     | 1     | Buget propriu      | punctual     | 14.578.399,42        |
| 206      | (DDs) 2. Creșterea calității locuirii pe plan județean          | OS.DDs2.2. Modernizarea serviciilor publice | Axa OS.DDs2.2.3. Îmbunătățirea serviciilor medicale curente și de urgență mai ales în zonele cu acces redus la serviciile de acest gen | DDs2.2.3.5  | Reducerea riscului de infecții nosocomiale la nivelul Spitalului Județean de Urgență Buzău   | Nr. unități sanitare     | 1     | PNRR, buget local  | strategic    | 31.952.463,23        |
| 207      | (DDs) 2. Creșterea calității locuirii pe plan județean          | OS.DDs2.2. Modernizarea serviciilor publice | Axa OS.DDs2.2.3. Îmbunătățirea serviciilor medicale curente și de urgență mai ales în zonele cu acces redus la serviciile de acest gen | DDs2.2.3.6  | Realizarea sistemului Ehealth și telemedicină la nivelul Spitalului Județean de Urgență Buzău  | Nr. unități sanitare     | 1     | PNRR, buget local  | suport       | 3.750.000,00         |
| 208      | (DDs) 1. Dezvoltare economică prin diversificarea activităților | OS.DDs1.1. Dezvoltarea turismului           | Axa OS.DDs1.1.1. Încurajarea turismului  | DDs1.1.1.10 | Tinutul Buzăului" obiectiv/sit inclus în traseul gastronomiei tradiționale românești   | Nr.trasee/campanii       | 1     | PNRR, buget local  | suport       | 535.000,00           |
| 209      | (DDs) 1. Dezvoltare economică prin diversificarea activităților | OS.DDs1.1 Dezvoltarea turismului            | Axa OS.DDs1.1.2. Modernizarea infrastructurii turistice  | DDs1.1.2.2  | VELO VALAHIA   | Nr.trasee                | 1     | PNRR, buget local  | suport       | 86.460.759,00        |
| 210      | (DDs) 2. Creșterea  | OS.DDs2.2. Modernizarea                     | Axa OS.DDs2.2.1. Încurajarea modernizării  | DDs2.2.1.3  | Dotarea cu mobilier, materiale didactice și echipamente  | Nr.unitati de invatamant | 1     | PNRR, buget local  | strategic    | 9.209.683,41         |

Strategia de Dezvoltare Durabilă a județului Buzău pentru perioada 2021 - 2027

| Nr. crt. | DDs / ODc   | Obiectiv strategic  | Axa prioritară   | Cod proiect | Măsurii/Activități/Proiecte  | Indicator              | Țintă | Sursă de finanțare  | Grad proiect | Valoare totală (lei) |
|----------|---|---|--|-------------|--|------------------------|-------|---|--------------|----------------------|
|          | calității locuirii pe plan județean                             | serviciilor publice   | unităților de învățământ, mai ales a celor din mediul rural  |             | digitale pentru unele unități de învățământ preuniversitar, precum și a unor unități conexe din Județul Buzău”   |                        |       |   |              |                      |
| 211      | (DDs) 2. Creșterea calității locuirii pe plan județean          | OS.DDs2.2. Modernizarea serviciilor publice                           | Axa OS.DDs2.2.3. Îmbunătățirea serviciilor medicale curente și de urgență mai ales în zonele cu acces redus la serviciile de acest gen | DDs2.2.3.6  | Dotarea și reabilitarea cabinetului de planificare familială din cadrul Spitalului Județean de Urgență Buzău   | Nr. unități sanitare   | 1     | PNRR, buget local   | suport       | 433.267,31           |
| 212      | (DDs) 2. Creșterea calității locuirii pe plan județean          | OS.DDs2.2. Modernizarea serviciilor publice                           | Axa OS.DDs2.2.5. Sprijin pentru dezvoltarea infrastructurii culturale și de petrecere a timpului liber                                 | DDs2.2.5.2  | Renovare/modernizarea a 3 biblioteci locale pentru a deveni hub-uri de dezvoltare a competențelor digitale și dotarea cu echipamente it a 26 de biblioteci locale din Județul Buzău” | Nr.biblioteci          | 1     | PNRR, buget local   | suport       | 5.224.432,48         |
| 213      | (DDs) 2. Creșterea calității locuirii pe plan județean          | OS.DDs2.1. Dezvoltarea infrastructurii de transport și edilitare      | Axa OS.DDs2.1.1. Modernizarea infrastructurii rutiere și creșterea mobilității intra și inter-localități                               | DDs2.1.1.40 | Dotarea cu microbuze scolare verzi (electrice) pentru unitati de invatamant preuniversitar din Judetul Buzau   | Nr.servicii            | 1     | PNRR, buget local   | suport       | 66.406.186,00        |
| 214      | (ODc) 1. Dezvoltare durabilă și sustenabilă a teritoriului      | OS.ODc1.2. Creșterea eficienței și diversificarea furnizării energiei | Axa OS.ODc1.2.1. Derularea de programe de reabilitare energetică a clădirilor rezidențiale și publice                                  | ODc1.2.1.3  | SCHEMA DE FINANTARE ELENA (European Energy Assistance)   | Nr.cladiri reabilitate | 1     | European Local ENergy Assistance), Banca Europeană pentru Investiții, Comisia Europeană | suport       | 1.272.760,00         |
| 215      | (DDs) 1. Dezvoltare economică prin diversificarea activităților | OS.DDs1.1 Dezvoltarea turismului                                      | Axa OS.DDs1.1.2. Modernizarea infrastructurii turistice  | DDs1.1.2.8  | „România Atractivă – Servicii de promovare a 12 rute turistice/culturale”  | Nr.servicii            | 1     | PR 2021-2027, buget local, alte surse   | punctual     | 50.000               |

*Strategia de Dezvoltare Durabilă a județului Buzău pentru perioada 2021 - 2027*

| Nr. crt. | DDs / ODc   | Obiectiv strategic               | Axa prioritară  | Cod proiect | Măsuri/Activități/Proiecte   | Indicator    | Țintă | Sursă de finanțare                    | Grad proiect | Valoare totală (lei) |
|----------|---|----------------------------------|---|-------------|--|--------------|-------|---------------------------------------|--------------|----------------------|
| 216      | (DDs) 1. Dezvoltare economică prin diversificarea activităților | OS.DDs1.1 Dezvoltarea turismului | Axa OS.DDs1.1.2. Modernizarea infrastructurii turistice | DDs1.1.2.8  | Restaurarea, conservarea și valorificarea turistică a Thermelor romane de la Pietroasele, com. Pietroasele   | Nr.obiective | 1     | PR 2021-2027, buget local, alte surse | punctual     | 500.000              |
| 217      | (DDs) 1. Dezvoltare economică prin diversificarea activităților | OS.DDs1.1 Dezvoltarea turismului | Axa OS.DDs1.1.2. Modernizarea infrastructurii turistice | DDs1.1.2.8  | Restaurarea Ansamblului Castrul-Thermele Romane de la Pietroasele, comuna Pietroasele (Situl arheologic de la Pietroasa Mică, cod LMI 2015 BZ-I-s-B-02261 – pct Gruiu Dării, poz. 226) și realizarea unui muzeu de sit | Nr.obiective | 1     | PR 2021-2027, buget local, alte surse | punctual     | 500.000              |
| 218      | (DDs) 1. Dezvoltare economică prin diversificarea activităților | OS.DDs1.1 Dezvoltarea turismului | Axa OS.DDs1.1.2. Modernizarea infrastructurii turistice | DDs1.1.2.8  | Înființarea organizației de management a destinației OMD la nivel județean și local, cu rol în dezvoltare, promovare, protejare, informare și valorificare turistică sustenabilă                                       | Nr.unitati   | 1     | PR 2021-2027, buget local, alte surse | punctual     | 200.000              |
| 219      | (DDs) 1. Dezvoltare economică prin diversificarea activităților | OS.DDs1.1 Dezvoltarea turismului | Axa OS.DDs1.1.2. Modernizarea infrastructurii turistice | DDs1.1.2.8  | Elaborarea unui regulament privind marcarea, omologarea, marketingul și managementul traseelor turistice pedestre și de cicloturism, la nivelul județului, pentru orice zonă de relief                                 | Nr.servicii  | 1     | PR 2021-2027, buget local, alte surse | punctual     | 200.000              |
| 220      | (DDs) 1. Dezvoltare economică prin diversificarea activităților | OS.DDs1.1 Dezvoltarea turismului | Axa OS.DDs1.1.2. Modernizarea infrastructurii turistice | DDs1.1.2.8  | Realizarea unui sistem unitar de semnalizare la nivelul județului pentru obiectivele de patrimoniu natural (semnalizare rutieră, marcarea trasee turistice)  | Nr.unitati   | 1     | PR 2021-2027, buget local, alte surse | punctual     | 100.000              |
| 221      | (DDs) 1. Dezvoltare economică prin                              | OS.DDs1.1 Dezvoltarea turismului | Axa OS.DDs1.1.2. Modernizarea infrastructurii turistice | DDs1.1.2.8  | Întărirea capacității administrative de a colecta, accesa și dispune rapid de date relevante în domeniul turismului pentru a crește  | Nr.servicii  | 1     | PR 2021-2027, buget local, alte surse | punctual     | 150.000              |



*Strategia de Dezvoltare Durabilă a județului Buzău pentru perioada 2021 - 2027*

| Nr. crt. | DDs / ODc   | Obiectiv strategic               | Axa prioritară  | Cod proiect | Măsuri/Activități/Proiecte   | Indicator    | Țintă | Sursă de finanțare                    | Grad proiect | Valoare totală (lei) |
|----------|---|----------------------------------|---|-------------|--|--------------|-------|---------------------------------------|--------------|----------------------|
|          | diversificarea activităților                                    |                                  |   |             | gradul de informare și capacitatea de a acționa și a lua decizii informate în domeniul turismului  |              |       |                                       |              |                      |
| 222      | (DDs) 1. Dezvoltare economică prin diversificarea activităților | OS.DDs1.1 Dezvoltarea turismului | Axa OS.DDs1.1.2. Modernizarea infrastructurii turistice | DDs1.1.2.8  | Dezvoltarea de planuri de management al vizitatorilor pentru principalele destinații ale județului   | Nr.obiective | 1     | PR 2021-2027, buget local, alte surse | punctual     | 100.000              |
| 223      | (DDs) 1. Dezvoltare economică prin diversificarea activităților | OS.DDs1.1 Dezvoltarea turismului | Axa OS.DDs1.1.2. Modernizarea infrastructurii turistice | DDs1.1.2.8  | Dezvoltarea infrastructurii ușoare de vizitare, plimbare și relaxare accesibilă atât turiștilor, cât și localnicilor, familiilor și persoanelor cu dizabilități                  | Nr.trasee    | 1     | PR 2021-2027, buget local, alte surse | punctual     | 300.000              |
| 224      | (DDs) 1. Dezvoltare economică prin diversificarea activităților | OS.DDs1.1 Dezvoltarea turismului | Axa OS.DDs1.1.2. Modernizarea infrastructurii turistice | DDs1.1.2.8  | Construirea unor observatoare pentru animale și păsări   | Nr.obiective | 1     | PR 2021-2027, buget local, alte surse | punctual     | 300.000              |
| 225      | (DDs) 1. Dezvoltare economică prin diversificarea activităților | OS.DDs1.1 Dezvoltarea turismului | Axa OS.DDs1.1.2. Modernizarea infrastructurii turistice | DDs1.1.2.8  | Dezvoltarea de rețele de piste de biciclete și a infrastructurii specifice în zonele rurale și montane   | Nr.trasee    | 1     | PR 2021-2027, buget local, alte surse | punctual     | 1.000.000            |
| 226      | (DDs) 1. Dezvoltare economică prin diversificarea activităților | OS.DDs1.1 Dezvoltarea turismului | Axa OS.DDs1.1.2. Modernizarea infrastructurii turistice | DDs1.1.2.8  | Crearea/reabilitarea/extinderea infrastructurii de turism pentru petrecerea timpului liber și a utilităților aferente (ex: piscine, piste de bob de vară, trenuleț turistic etc) | Nr.unitati   | 1     | PR 2021-2027, buget local, alte surse | punctual     | 4.000.000            |
| 227      | (DDs) 1. Dezvoltare economică prin                              | OS.DDs1.1 Dezvoltarea turismului | Axa OS.DDs1.1.2. Modernizarea infrastructurii turistice | DDs1.1.2.8  | Dezvoltarea turismului balnear și de wellness în zonele în care sunt disponibile resurse pentru acest tip de activitate și introducerea în circuitul turistic                    | Nr.unitati   | 1     | PR 2021-2027, buget local, alte surse | punctual     | 3.000.000            |

Strategia de Dezvoltare Durabilă a județului Buzău pentru perioada 2021 - 2027

| Nr. crt. | DDs / ODc   | Obiectiv strategic               | Axa prioritară  | Cod proiect | Măsurii/Activități/Proiecte   | Indicator    | Țintă | Sursă de finanțare                    | Grad proiect | Valoare totală (lei) |
|----------|---|----------------------------------|---|-------------|---|--------------|-------|---------------------------------------|--------------|----------------------|
|          | diversificarea activităților                                    |                                  |   |             | a izvoarelor minerale și terapeutice nevalorificate   |              |       |                                       |              |                      |
| 228      | (DDs) 1. Dezvoltare economică prin diversificarea activităților | OS.DDs1.1 Dezvoltarea turismului | Axa OS.DDs1.1.2. Modernizarea infrastructurii turistice | DDs1.1.2.8  | Construirea unui centru cultural-turistic multifuncțional dedicat Geoparcului Internațional UNESCO Ținutul Buzăului   | Nr.unitati   | 1     | PR 2021-2027, buget local, alte surse | punctual     | 1.000.000            |
| 229      | (DDs) 1. Dezvoltare economică prin diversificarea activităților | OS.DDs1.1 Dezvoltarea turismului | Axa OS.DDs1.1.2. Modernizarea infrastructurii turistice | DDs1.1.2.8  | Realizarea unor trasee regionale construite în jurul unor personalități sau personaje ( de ex. Al. Vlașu, N. Grigorescu, V. Voiculescu, Doamna Neaga, Mihai Viteazul, Cuza, Moș Tarcoci s.a)  | Nr.trasee    | 1     | PR 2021-2027, buget local, alte surse | punctual     | 300.000              |
| 230      | (DDs) 1. Dezvoltare economică prin diversificarea activităților | OS.DDs1.1 Dezvoltarea turismului | Axa OS.DDs1.1.2. Modernizarea infrastructurii turistice | DDs1.1.2.8  | Amenajarea turistică de tip promenadă a perimetrului Lacului Siriu, Blata Albă și a altor suprafețe de apă cu utilitate turistică și de agrement ( de ex trasarea unei piste de biciclete, amenajarea unor puncte de belvedere, foisoare, parcări pentru mașini cât și spații de relaxare, puncte de observare trasee de drumeție s.a.) | Nr.obiective | 1     | PR 2021-2027, buget local, alte surse | punctual     | 500.000              |
| 231      | (DDs) 1. Dezvoltare economică prin diversificarea activităților | OS.DDs1.1 Dezvoltarea turismului | Axa OS.DDs1.1.2. Modernizarea infrastructurii turistice | DDs1.1.2.8  | Planificarea și crearea unei rețele de trasee de cicloturism de-a lungul principalelor cursuri de apă și integrarea acestora în rețeaua națională și internațională Eurovelo  | Nr.trasee    | 1     | PR 2021-2027, buget local, alte surse | punctual     | 200.000              |
| 232      | (DDs) 1. Dezvoltare economică prin                              | OS.DDs1.1 Dezvoltarea turismului | Axa OS.DDs1.1.2. Modernizarea infrastructurii turistice | DDs1.1.2.8  | Dezvoltarea infrastructurii de acces la principalele obiective turistice pentru persoane cu mobilitate redusă   | Nr.unitati   | 1     | PR 2021-2027, buget local, alte surse | punctual     | 400.000              |

Strategia de Dezvoltare Durabilă a județului Buzău pentru perioada 2021 - 2027

| Nr. crt. | DDs / ODc   | Obiectiv strategic               | Axa prioritară  | Cod proiect | Măsuri/Activități/Proiecte   | Indicator              | Țintă | Sursă de finanțare                    | Grad proiect | Valoare totală (lei) |
|----------|---|----------------------------------|---|-------------|--|------------------------|-------|---------------------------------------|--------------|----------------------|
|          | diversificarea activităților                                    |                                  |   |             |  |                        |       |                                       |              |                      |
| 233      | (DDs) 1. Dezvoltare economică prin diversificarea activităților | OS.DDs1.1 Dezvoltarea turismului | Axa OS.DDs1.1.2. Modernizarea infrastructurii turistice | DDs1.1.2.8  | Amplasarea unor indicatoare rutiere turistice de mari dimensiuni spre Destinația Buzău pe drumurile Europene și Naționale din regiune  | Nr.trasee/indicoatoare | 1     | PR 2021-2027, buget local, alte surse | punctual     | 300.000              |
| 234      | (DDs) 1. Dezvoltare economică prin diversificarea activităților | OS.DDs1.1 Dezvoltarea turismului | Axa OS.DDs1.1.2. Modernizarea infrastructurii turistice | DDs1.1.2.8  | Reabilitarea, consolidarea și punerea în valoare a monumentelor istorice de importanță clasa B   | Nr.obiective           | 1     | PR 2021-2027, buget local, alte surse | punctual     | 400.000              |
| 235      | (DDs) 1. Dezvoltare economică prin diversificarea activităților | OS.DDs1.1 Dezvoltarea turismului | Axa OS.DDs1.1.2. Modernizarea infrastructurii turistice | DDs1.1.2.8  | Realizarea unui website de promovare turistică, în limba română și în alte 2 limbi de circulație internațională  | Nr.site-ri             | 1     | PR 2021-2027, buget local, alte surse | punctual     | 300.000              |
| 236      | (DDs) 1. Dezvoltare economică prin diversificarea activităților | OS.DDs1.1 Dezvoltarea turismului | Axa OS.DDs1.1.2. Modernizarea infrastructurii turistice | DDs1.1.2.8  | Suținerea dezvoltării de noi centre de vizitare în Geoparcul Internațional UNESCO Ținutul Buzăului   | Nr.unitati             | 1     | PR 2021-2027, buget local, alte surse | punctual     | 100.000              |
| 237      | (DDs) 1. Dezvoltare economică prin diversificarea activităților | OS.DDs1.1 Dezvoltarea turismului | Axa OS.DDs1.1.2. Modernizarea infrastructurii turistice | DDs1.1.2.8  | Conservarea unor situri esențiale din Geoparcul „Ținutul Buzăului”, pentru prezervarea și păstrarea lor în patrimoniul turistic al zonei (Ex: Trovanții de la Bozioru, Grunjul de la Mânzălești, Fierbătorile de la Beciu, Focul Viu etc.) | Nr.situri              | 1     | PR 2021-2027, buget local, alte surse | punctual     | 100.000              |
| 238      | (DDs) 1. Dezvoltare economică prin                              | OS.DDs1.1 Dezvoltarea turismului | Axa OS.DDs1.1.2. Modernizarea infrastructurii turistice | DDs1.1.2.8  | Crearea unor mini centre de agrement în jurul punctelor de atracție turistice Vulcanii   | Nr.unitati             | 1     | PR 2021-2027, buget local, alte surse | punctual     | 300.000              |



Strategia de Dezvoltare Durabilă a județului Buzău pentru perioada 2021 - 2027

| Nr. crt. | DDs / ODc   | Obiectiv strategic                                      | Axa prioritară  | Cod proiect | Măsuri/Activități/Proiecte  | Indicator  | Țintă | Sursă de finanțare   | Grad proiect | Valoare totală (lei) |
|----------|---|---|---|-------------|---|------------|-------|--|--------------|----------------------|
|          | diversificarea activităților                                    |   |   |             | Noroioși și Muzeul Chihlimbarului Colți   |            |       |  |              |                      |
| 239      | (DDs) 1. Dezvoltare economică prin diversificarea activităților | OS.DDs1.1 Dezvoltarea turismului                        | Axa OS.DDs1.1.2. Modernizarea infrastructurii turistice | DDs1.1.2.8  | Dezvoltarea unui Program de implicare a studenților și a elevilor în promovarea destinației turistice Buzău prin activități educaționale.   | Nr.pers    | 1     | PR 2021-2027, buget local, alte surse  | punctual     | 20.000               |
| 240      | (ODc) 1. Dezvoltare durabilă și sustenabilă a teritoriului      | OS.ODc1.1. Protejarea mediului și colectarea deșeurilor | Axa OS.ODc1.1.2. Protejarea mediului înconjurător       | ODc1.1.2.3  | Geoparcul Laboratorul viu: Infrastructura verde și dezvoltare durabilă (GEOLAB)   | Nr.sectii  | 1     | INTERREG NEXT BLACK SEA BASIN:RSO2.4 Bugetul local   | suport       | 1.138.685,79         |
| 241      | (DDs) 1. Dezvoltare economică prin diversificarea activităților | OS.DDs1.1 Dezvoltarea turismului                        | Axa OS.DDs1.1.1 Încurajarea turismului                  | DDs1.1.1.12 | „Consolidare și punerea în valoare – Mănăstirea Bradu”.<br>Reconstituirea ansamblului;<br>Refuncționalizarea spațiilor acestuia;<br>Dotarea cu instalațiile necesare.   | Nr. situri | 1     | PR SE 2021-2027 OS 5.2., Prioritatea 6 – O regiunea atractivă Acțiunea 6.2 Valorificarea potențialului turistic în zone non – urbane | punctual     | 40.305.000,00        |
| 242      | (DDs) 1. Dezvoltare economică prin diversificarea activităților | OS.DDs1.1 Dezvoltarea turismului                        | Axa OS.DDs1.1.1 Încurajarea turismului                  | DDs1.1.1.13 | „Restaurarea și punerea în valoare a Mănăstirii Ciolanu”.<br>Consolidarea structurii de rezistență;<br>Restaurarea finisajelor exterioare și interioare, a învelitorii, tâmplăriilor;<br>Restaurarea picturii murale;<br>Reabilitarea instalațiilor electrice și termice; | Nr. situri | 1     | PR SE 2021-2027 OS 5.2., Prioritatea 6 – O regiunea atractivă Acțiunea 6.2 Valorificarea potențialului turistic în zone non – urbane | punctual     | 20.500.000,00        |

Strategia de Dezvoltare Durabilă a județului Buzău pentru perioada 2021 - 2027

| Nr. crt. | DDs / ODc   | Obiectiv strategic               | Axa prioritară                         | Cod proiect | Măsuri/Activități/Proiecte  | Indicator  | Țintă | Sursă de finanțare | Grad proiect | Valoare totală (lei) |
|----------|---|----------------------------------|--|-------------|---|------------|-------|--------------------|--------------|----------------------|
|          |   |                                  |  |             | Amenajare spații verzi, alei, iluminat exterior.                        |            |       |                    |              |                      |
| 243      | (DDs) 1. Dezvoltare economică prin diversificarea activităților | OS.DDs1.1 Dezvoltarea turismului | Axa OS.DDs1.1.1 Încurajarea turismului | DDs1.1.1.14 | Memorialul „Închisoarea Tăcerii” – fosta închisoare de la Râmnicu Sărat | Nr. situri | 1     | PNRR, buget local  | punctual     | 45.000.000,00        |

## 16.2 Cadrul de implementare a strategiei

Implementarea strategiei de dezvoltare durabilă presupune efortul și implicarea tuturor actorilor interesați din județul Buzău. Vor fi încurajate acțiunile de asociere în parteneriate teritoriale și proiectele ce presupun lucrul în parteneriat dată fiind complexitatea provocărilor identificate la nivel de județ și care nu pot fi abordate cu succes de către o singură instituție sau organizație, ci implică o serie de măsuri succesive și complementare.

Astfel, implementarea cu succes a Strategiei de Dezvoltare Durabilă presupune implicarea activă a tuturor factorilor interesați de progresul economic și social al județului Buzău: administrații publice locale, instituții publice, organizații, asociații, investitori, întreprinzători și cetățeni ai județului.

Documentul strategic este un document definitoriu pentru activitatea asumată de Consiliul Județean Buzău pentru perioada 2021 – 2021 dar și un document de orientare a celorlalte entități publice și private din județ.

Adoptarea strategiei reprezintă un prim pas în demersul de continuare a dezvoltării durabile a județului, implementarea acesteia fiind condiționată de existența unor *mecanisme de implementare, monitorizare și evaluare definite clar și transparent*.

**Planul de acțiuni în vederea implementării strategiei** implică totalitatea pașilor care trebuie parcurși, a termenelor, instrumentelor manageriale și cheltuielilor necesare implementării strategiei:

**Acțiune 1:** Stabilirea structurii de implementare a strategiei

**1.1** Nominalizarea unui **Responsabil** și a unei **Echipe responsabile** pentru implementarea strategiei, care să coordoneze procesul de implementare.

Posibile modalități de implementare a acestei acțiuni:

- Desemnarea unei structuri existente din aparatul de specialitate al Consiliului Județean cu rol de coordonare a implementării strategiei de dezvoltare, inclusiv de activare a tuturor direcțiilor, serviciilor și compartimentelor
- Extinderea responsabilităților Comitetului de coordonare strategică pentru elaborarea Strategiei de Dezvoltare Durabilă a județului Buzău 2021-2027 inclusiv cu responsabilități în monitorizarea implementării acestei strategii
- Crearea unei structuri participative de tipul unei Asociații de Dezvoltare Intercomunitară cu rol în pregătirea propunerilor de proiecte de la nivelul CJ, sprijinirea UAT-urilor de la nivelul județului pentru elaborarea și implementarea proiectelor, monitorizarea proiectelor la nivel de județ, evaluarea și actualizarea strategiei.

**1.2** Nominalizarea *direcțiilor din cadrul Consiliului Județean* responsabile de implementarea proiectelor aferente obiectivelor strategice sau axelor prioritare corelate cu activitatea desfășurată.

Chiar dacă implementarea unor proiecte presupune o colaborare tip circuit între direcții, nominalizarea unui singur responsabil pentru urmărirea implementării proiectului și monitorizarea indicatorilor atinși este abordarea cea mai eficientă.

**1.3** Stabilirea *procedurilor de lucru* pentru monitorizarea și evaluarea progresului intervențiilor propuse reprezintă un proces care contribuie în mod direct la succesul implementării strategiei de dezvoltare durabilă a județului. Procedura de lucru va prezenta concis următoarele aspecte:



- **CINE** (desemnare persoană – și direcție/compartiment) elaborează periodic stadiul implementării strategiei și centralizează informațiile primite din partea celorlalte direcții implicate; cine monitorizează stadiul indicatorilor (ex. *Direcția de Dezvoltare Regională*), problemele apărute / lecțiile învățate și transmite informațiile către responsabilul cu implementarea strategiei;
- **CE** se monitorizează – stabilirea indicatorilor de realizare și de rezultat, a țintelor dorite în acord cu obiectivele propuse;
- **CUM** se monitorizează – stabilirea surselor din care se preiau datele pentru indicatorii de realizare și de rezultat urmăriți; formatul în care se raportează și în care se centralizează aceste date;
- **CÂND** – stabilirea momentelor în care se face raportarea și centralizarea informațiilor; stabilirea termenelor pentru realizarea analizelor intermediare care pot conduce la necesitatea de actualizare a strategiei.

### **Acțiune 2:** Alocarea resurselor

**2.1 Alocarea resurselor umane** implicate în acest proces, cu trasarea clară a responsabilităților pentru implementarea fiecărui proiect / măsură din lista celor propuse.

**2.2 Alocarea resurselor financiare** este esențială pentru succesul implementării unei strategii. Astfel, pentru proiectele propuse vor fi identificate periodic surse de finanțare interne sau externe.

### **Acțiune 3:** Monitorizare și raportare

Monitorizarea reprezintă colectarea sistematică de date privind indicatorii specificați, pentru a le oferi actorilor implicați în implementarea strategiei precum și responsabililor pentru implementarea strategiei o indicație despre progresele înregistrate și gradul de atingere a obiectivelor cuprinse în strategia de dezvoltare durabilă.

Pentru monitorizarea strategiei este necesară identificarea clară a surselor de culegere a datelor cu privire la progresul indicatorilor de realizare și de rezultat propuși.

*Pe baza lecțiilor învățate din implementarea strategiei anterioare pentru perioada 2014 - 2020, pentru culegerea de date în vederea monitorizării proiectelor și indicatorilor aferenți, la nivelul tuturor direcțiilor responsabile de implementarea strategiei și a unităților administrativ teritoriale, se va utiliza un formular standardizat de raportare date, care va fi actualizat semestrial și va cuprinde cel puțin următoarele informații:*

- Denumirea UAT-ului care implementează proiectul
- Denumirea proiectului
- Valoarea totală a proiectului
- Sursa de finanțare (buget local sau denumire program de finanțare)
- Indicatori de realizare
- Ținta atinsă pentru indicatorii de realizare urmăriți.

**3.1** Raportarea informațiilor - presupune colectarea și transmiterea acestor date pe fluxul procedural stabilit pentru implementarea strategiei.

În cazul proiectelor implementate la nivel de UAT este necesară o colaborare strânsă cu aceste UAT-uri, care implică comunicarea continuă a proiectelor contractate și implementate la nivel de UAT.

**3.2** Analiza informațiilor - Datele astfel colectate trebuie analizate și evaluate pentru a estima dacă intervențiile propuse conduc către obiectivele propuse sau dacă necesită modificări.

Se recomandă analize semestriale cu privire la progresul înregistrat în implementarea proiectelor și în atingerea indicatorilor de realizare și de rezultat, eventual în ajustarea acestora în funcție de schimbările contextului socio-economic.

Informarea UAT-urilor mai ales în ceea ce privește impactul pe care proiectele implementate îl au la nivel județean este necesară pentru dezvoltarea unei abordări strategice inclusiv la nivel de UAT.

Rapoarte cu privire la stadiul implementării strategiei pot fi făcute publice, pentru o mai bună informare a cetățenilor.

#### **Acțiune 4:** Analiza intermediară a implementării strategiei

**4.1** Strategia poate fi revizuită anual sau ori de câte ori este cazul. În lipsa resurselor pentru realizarea acestor analize, analiza intermediară documentată la jumătatea perioadei de implementare a strategiei poate fi un moment de reflecție și revizuire a strategiei.

Situații care pot impune revizuirea strategiei sunt cele legate de actualizarea surselor de finanțare ale proiectelor propuse odată cu aprobarea programelor de finanțare aferente perioadei 2021 – 2027 sau după aprobarea Planului de Dezvoltare Regională 2021 – 2027 sau a unor strategii sectoriale sau naționale, în urma cărora ar putea fi necesară o actualizare a proiectelor / măsurilor propuse în strategia județului.

#### **Acțiune 5:** Evaluarea finală a implementării strategiei

**5.1** Evaluarea se desfășoară la sfârșitul perioadei de planificare și în momente de decizie esențiale ale acesteia, pentru a estima performanțele planului de acțiuni în raport cu obiectivele propuse sau pentru a identifica necesitatea modificării proceselor de planificare.

Rezultatele sunt utilizate în următoarea perioadă de planificare și pot ajuta la găsirea unor soluții la întrebări cheie privind dezvoltarea durabilă.

**Figură 103:** Planul de acțiuni în vederea implementării strategiei



*Sursa: prelucrarea consultantului*

Pentru a asigura o monitorizare coerentă a strategiei, este obligatoriu ca obiectivele strategice ale acesteia să aibă asociați **indicatori de rezultat** cu ținte aferente. Intervențiile propuse pentru implementarea strategiei vor avea definiți **indicatori de realizare**.

Pentru a putea aprecia în ce măsură obiectivele strategice sunt atinse și strategia este eficientă, este definit un *sistem integrat de indicatori de realizare și rezultat*, prin intermediul căruia structura responsabilă de implementarea strategiei să poată evalua permanent progresul înregistrat în implementarea strategiei, să își dimensioneze constant resursele necesare și să acționeze în direcția creșterii eficienței utilizării acestora.

De asemenea, implementarea strategiei de dezvoltare durabilă se bazează, în principal, pe responsabilizarea direcțiilor de specialitate cu privire la implementarea proiectelor și măsurilor de acțiune propuse, respectiv:



Tabel 44: Structuri responsabile de implementarea obiectivelor strategice în perioada 2021 – 2027

| Obiective strategice/ axe prioritare       | Direcție / Serviciu responsabil(ă)  | Atribuții cf. Regulamentului de organizare și funcționare al aparatului de specialitate al Consiliului Județean Buzău   |
|--|---|---|
| <b>Implementarea strategiei:</b>           | <b>Direcția de Dezvoltare Regională</b>   | Extras din Art. 22(1)<br>Gestionează mandatul de competențe și activități privind:<br>- elaborarea și implementarea proiectelor / programelor cu finanțare nerambursabilă<br>- colectarea datelor pentru elaborarea și monitorizarea strategiilor de dezvoltare județene pe termen mediu și lung<br>- stimulare a parteneriatelor public – private.   |
| <b>Direcția de dezvoltare strategică 1</b> |   |   |
| OS.DDs1.1. Dezvoltarea turismului          | <b>Serviciul promovare și dezvoltare a turismului, a imaginii județului, cooperare internațională și mass-media</b> | Extras din Art. 28(2)<br>a) evaluează resursele turistice naturale și valorile de interes turistic existente, în vederea stabilirii unui plan de acțiune care să reglementeze utilizarea și să asigure conservarea lor<br>c) identifică facilitățile de transport și comunicații către punctele de cazare (agroturism), alimentație publică, sportive, de agrement și distracții (pescuit sportiv, vânătoare, terenuri de sport, golf)<br>d) editează materiale de promovare a turismului și agroturismului din județul Buzău în limbile română, engleză, franceză (hărți, broșuri de prezentare a județului, broșuri de prezentare stațiuni, broșuri pe tematici: situri, muzee, lăcașuri de cult, plante, mape etc.)<br>g) participă la elaborarea proiectului strategiei și planului de dezvoltare a turismului în județ<br>h) implementează programe de dezvoltare multianuale zonale și locale în domeniul turismului, cu stabilirea surselor de finanțare ale acestora (identificare surse locale - consilii locale, surse județene - Consiliul Județean și fonduri europene)<br>i) participă la elaborarea și implementarea proiectelor de dezvoltare a turismului în județul Buzău<br>j) pune în valoare imaginea județului Buzău prin acțiuni de comunicare turistică prin întocmirea de ghiduri turistice, pliante, afișe, panouri etc.<br>m) promovează potențialul turistic al județului și reprezintă Consiliul Județean Buzău în cadrul unor manifestări, târguri, expoziții de promovare a turismului<br>n) formulează propuneri de promovare a ofertei turistice locale<br>o) acordă consultanță de specialitate consiliilor locale în acțiunea de marcare a traseelor turistice, în vederea valorificării patrimoniului turistic |
| OS.DDs.1.2. Dezvoltarea agriculturii       | <b>Direcția de dezvoltare regională:</b><br>- Serviciul managementul proiectelor                                    | Extras din Art. 22(5)<br>Direcția de Dezvoltare Regională are următoarele atribuții exercitate prin serviciul și compartimentele prevăzute la alin.(4), după cum urmează:<br>Serviciul managementul proiectelor<br>a) identifică sursele și programele de finanțare care se adresează autorităților publice locale și instituțiilor de interes județean aflate sub coordonarea Consiliului Județean<br>c) colaborează la realizarea și actualizarea portofoliului județean de proiecte eligibile prin fondurile structurale și de coeziune<br>d) identifică potențialii parteneri locali, naționali și internaționali și inițiază acorduri de colaborare cu aceștia în vederea elaborării proiectelor de interes comun<br>h) realizează activități de implementare a proiectelor cu finanțare nerambursabilă  |
| OS.DDs.1.3. Dezvoltarea industriei         | <b>Direcția de dezvoltare regională:</b><br>- Serviciul managementul proiectelor                                    | Extras din Art. 22(5)<br>Direcția de Dezvoltare Regională are următoarele atribuții exercitate prin serviciul și compartimentele prevăzute la alin.(4), după cum urmează:<br>Serviciul managementul proiectelor<br>a) identifică sursele și programele de finanțare care se adresează autorităților publice locale și instituțiilor de interes județean aflate sub coordonarea Consiliului Județean<br>c) colaborează la realizarea și actualizarea portofoliului județean de proiecte eligibile prin fondurile structurale și de coeziune  |

| Obiective strategice/ axe prioritare  | Direcție / Serviciu responsabil(ă)  | Atribuții cf. Regulamentului de organizare și funcționare al aparatului de specialitate al Consiliului Județean Buzău  |
|---|---|--|
|   |   | <p>d) identifică potențialii parteneri locali, naționali și internaționali și inițiază acorduri de colaborare cu aceștia în vederea elaborării proiectelor de interes comun</p> <p>h) realizează activități de implementare a proiectelor cu finanțare nerambursabilă</p>  |
| <p>OS.DDs2.1.<br/>Dezvoltarea infrastructurii de transport și a infrastructurii tehnico - edilitare</p> | <p><b>Direcția pentru administrarea patrimoniului și investiții</b></p> <ul style="list-style-type: none"> <li>- Compartiment administrare și investiții în infrastructură rutieră</li> <li>- Compartiment programe naționale pentru infrastructură</li> <li>- Compartiment investiții edilitare</li> </ul> | <p>Extras din Art. 20(2)</p> <p>Direcția are atribuții importante în elaborarea și fundamentarea strategiilor de dezvoltare a localităților județului, de securizare a traficului rutier, a strategiilor de dezvoltare durabilă și echilibrată a sistemelor de infrastructură de utilități la nivelul județului.</p> <p>Compartiment administrare și investiții în infrastructură rutieră</p> <ul style="list-style-type: none"> <li>a) execută, potrivit reglementărilor în vigoare, revizia drumurilor, podurilor și a altor lucrări de artă de interes județean, în urma cărora se elaborează programele de lucrări lunare, anuale și de perspectivă în vederea menținerii viabilității drumurilor și podurilor din administrare, precum și a întregii infrastructuri aparținând căilor de comunicație de interes județean</li> <li>d) participă la întocmirea planului operativ de acțiune pentru combaterea efectelor meteorologice periculoase pe timp de iarnă</li> <li>g) urmărește comportarea în timp a lucrărilor de drumuri și poduri executate și informează în caz de nereguli; propune întocmirea studiilor și prognozelor privind sistematizarea, dezvoltarea și îmbunătățirea stării de viabilitate a rețelei de drumuri și poduri publice și urmărește aplicarea acestora astfel încât să se asigure dezvoltarea unitară a rețelei de drumuri publice</li> <li>m) inițiază propuneri de studii și proiecte privind dezvoltarea infrastructurii rutiere</li> <li>n) urmărește activitatea privind siguranța traficului rutier</li> <li>s) participă la implementarea proiectelor din fonduri externe</li> <li>u) participă, în colaborare cu celelalte direcții, la elaborarea proiectelor de finanțare pentru lucrări de drumuri și poduri, pe diverse fonduri</li> </ul> <p>Compartiment programe naționale pentru infrastructură</p> <ul style="list-style-type: none"> <li>b) întocmește documentația necesară înaintării propunerilor de investiții în infrastructură pe programe de finanțare, în conformitate cu reglementările legale în vigoare</li> <li>d) face propuneri pentru obiectivele de investiții în continuare și obiective de investiții noi pentru realizare, modernizare, reabilitare drumuri și poduri pe baza criteriilor de prioritizare pentru obiectivele ce se vor finanța în cadrul diverselor programe</li> <li>j) participă la implementarea proiectelor din fonduri externe</li> </ul> <p>I) urmărește comportarea în timp a lucrărilor de drumuri și poduri executate și informează în caz de nereguli</p> <p>Compartiment investiții edilitare</p> <ul style="list-style-type: none"> <li>a) identifică, analizează și propune investițiile necesare pentru asigurarea serviciilor publice de interes județean</li> <li>b) întocmește documentațiile necesare pentru proiectele de investiții în vederea aprobării acestora de către Consiliul Județean și solicitării de fonduri pentru includerea în buget</li> <li>d) colaborează cu organismele guvernamentale (Agenția Națională de Reglementare pentru Serviciile Comunitare de Utilități Publice, Agenția Națională de Reglementare în Domeniul Energiei, Agenția Română pentru Conservarea Energiei, etc.) pentru promovarea și implementarea de proiecte în domeniul infrastructurii de interes județean</li> <li>e) colaborează cu ADR - Regiunea Sud-Est în vederea fundamentării și implementării proiectelor de infrastructură județeană finanțate din fonduri externe și programele regionale de dezvoltare</li> </ul> |



| Obiective strategice/ axe prioritare                                     | Direcție / Serviciu responsabil(ă)  | Atribuții cf. Regulamentului de organizare și funcționare al aparatului de specialitate al Consiliului Județean Buzău  |
|--|---|--|
| OS.DDs2.2.<br>Modernizarea serviciilor publice                           | <b>Direcția de dezvoltare regională:</b><br>- Serviciul managementul proiectelor  | Extras din Art. 22(5)<br>Direcția de Dezvoltare Regională are următoarele atribuții exercitate prin serviciul și compartimentele prevăzute la alin.(4), după cum urmează:<br>Serviciul managementul proiectelor<br>a) identifică sursele și programele de finanțare care se adresează autorităților publice locale și instituțiilor de interes județean aflate sub coordonarea Consiliului Județean<br>c) colaborează la realizarea și actualizarea portofoliului județean de proiecte eligibile prin fondurile structurale și de coeziune<br>d) identifică potențialii parteneri locali, naționali și internaționali și inițiază acorduri de colaborare cu aceștia în vederea elaborării proiectelor de interes comun<br>h) realizează activități de implementare a proiectelor cu finanțare nerambursabilă   |
| OS.ODc1.1.<br>Protejarea mediului și colectarea deșeurilor               | <b>Direcția pentru administrarea patrimoniului și investiții:</b><br>- Compartiment sisteme de gestionare a deșeurilor<br>- Compartiment Unitatea județeană de monitorizare a serviciilor publice și de mediu | Extras din Art. 20(2)<br>Direcția are atribuții importante în elaborarea și fundamentarea strategiilor de dezvoltare a localităților județului, de securizare a traficului rutier, a strategiilor de dezvoltare durabilă și echilibrată a sistemelor de infrastructură de utilități la nivelul județului.<br>Compartiment sisteme de gestionare a deșeurilor<br>a) implementează și monitorizează implementarea Proiectului „Sistem integrat de gestionare a deșeurilor în județul Buzău”, conform condițiilor specifice programului de finanțare<br>b) dezvoltă planul de implementare al Proiectului prin elaborarea unei viziuni de ansamblu referitor la obiective, activități planificate, defalcarea bugetului, identificarea etapelor, stabilirea responsabilităților etc.<br>i) colaborează și monitorizează funcționarea Asociației de dezvoltare intercomunitară „ECO 2008”<br>j) elaborează proiecte de strategii și planuri de investiții cu privire la infrastructura de gestionare a deșeurilor<br>Compartiment Unitatea județeană de monitorizare a serviciilor publice și de mediu<br>i) organizează campanii de informare/conștientizare a publicului și a sectoarelor industriale privind problemele de mediu<br>k) contribuie la elaborarea programului de monitorizare a problemelor de mediu la nivelul județului<br>l) colaborează permanent cu Agenția pentru Protecția Mediului Buzău pentru identificarea problemelor de mediu la nivel local și reanalizarea acestora în contextul angajamentelor rezultate din procesul de negocieri, Capitolul 22 - Mediu cu Uniunea Europeană în vederea soluționării lor |
| OS.ODc1.2.<br>Creșterea eficienței și diversificarea furnizării energiei | <b>Direcția pentru administrarea patrimoniului și investiții</b><br>- Compartiment investiții edilitare<br>- Compartiment Unitatea județeană de monitorizare a serviciilor                                    | Extras din Art. 20(2)<br>Direcția are atribuții importante în elaborarea și fundamentarea strategiilor de dezvoltare a localităților județului, de securizare a traficului rutier, a strategiilor de dezvoltare durabilă și echilibrată a sistemelor de infrastructură de utilități la nivelul județului.<br>Compartiment investiții edilitare<br>a) identifică, analizează și propune investițiile necesare pentru asigurarea serviciilor publice de interes județean<br>b) întocmește documentațiile necesare pentru proiectele de investiții în vederea aprobării acestora de către Consiliul Județean și solicitării de fonduri pentru includerea în buget<br>d) colaborează cu organismele guvernamentale (Agenția Națională de Reglementare pentru Serviciile Comunitare de Utilități Publice, Agenția Națională de Reglementare în Domeniul Energiei, Agenția Română pentru Conservarea Energiei, etc.) pentru  |



| Obiective strategice/ axe prioritare  | Direcție / Serviciu responsabil(ă)   | Atribuții cf. Regulamentului de organizare și funcționare al aparatului de specialitate al Consiliului Județean Buzău   |
|---|--|---|
|   | publice și de mediu.   | <p>promovarea și implementarea de proiecte în domeniul infrastructurii de interes județean</p> <p>e) colaborează cu ADR - Regiunea Sud-Est în vederea fundamentării și implementării proiectelor de infrastructură județeană finanțate din fonduri externe și programele regionale de dezvoltare</p>  |
| OS.ODc1.3. Organizarea și amenajarea durabilă a teritoriului  | <p><b>Direcția pentru administrarea patrimoniului și investiții</b></p> <p>- Compartiment Unitatea județeană de monitorizare a serviciilor publice și de mediu.</p>  | <p>Compartiment Unitatea județeană de monitorizare a serviciilor publice și de mediu</p> <p>a) asigură și coordonează elaborarea strategiilor județene privind accelerarea dezvoltării serviciilor comunitare de utilități publice pentru comunele și orașele din județ și a planurilor de implementare aferente acestora, precum și centralizarea și implementarea acestora, alături de autoritățile administrației publice locale comunale și orașenești implicate, în conformitate cu cerințele acquis-ului comunitar în domeniu și respectarea prevederilor Legii nr. 51/2006 și Hotărârii Guvernului nr. 246/2006 referitoare la Strategia Națională privind accelerarea dezvoltării serviciilor comunitare de utilități publice, prin care se asigură următoarele utilități:</p> <ul style="list-style-type: none"> <li>• alimentarea cu apă;</li> <li>• canalizarea și epurarea apelor uzate;</li> <li>• colectarea, canalizarea și evacuarea apelor pluviale;</li> <li>• salubritatea localităților și managementul deșeurilor solide;</li> <li>• alimentarea cu energie termică în sistem centralizat;</li> <li>• iluminatul public;</li> <li>• transportul public local</li> </ul> <p>f) asistă operatorii și autoritățile administrației publice locale în procesul de accesare și atragere a fondurilor pentru investiții</p>   |
| <b>Obiectiv de Dezvoltare Comun 4</b>   |  |   |
| OS.ODc2.1. Abordarea integrată, participativă și colaborativă a dezvoltării durabile a teritoriului | <p><b>Direcția juridică și administrație publică locală:</b></p> <p>- Biroul coordonare și colaborare instituții și servicii publice</p> <p>- Birou Administrație Publică</p> <p><b>Direcția pentru administrarea patrimoniului și investiții:</b></p> <p>- Compartiment administrare domeniu public și privat</p> | <p>Extras din Art. 17 - Direcția juridică și administrație publică locală</p> <p>Direcția juridică și administrație publică locală are următoarele atribuții, pe care le exercită prin serviciile și birourile prevăzute la art.16, astfel:</p> <p>Biroul coordonare și colaborare instituții și servicii publice</p> <p>a) acordă asistență de specialitate instituțiilor și serviciilor publice de sub autoritatea Consiliului Județean Buzău în elaborarea programelor de activitate ale acestora, a indicatorilor de performanță și eficiență în activitatea acestora și monitorizează îndeplinirea obiectivelor stabilite</p> <p>g) monitorizează activitatea serviciilor publice de interes județean Buzău, prin raportare la beneficiarii acestor servicii</p> <p>Birou Administrație Publică</p> <p>c) întocmește metodologii de lucru pentru activitatea curentă a primarilor și consiliilor locale, circulare pe probleme de interes comun, asigură transmiterea în teritoriu a documentelor, circularelor, precizărilor primite de la Ministerul Dezvoltării Regionale și Administrației Publice, de la alte ministere, servicii deconcentrate, Instituția Prefectului - județul Buzău, care vizează activitatea autorităților administrației publice locale</p> <p>Extras din Art. 20(2) - Direcția pentru administrarea patrimoniului și investiții</p> <p>Direcția are atribuții importante în elaborarea și fundamentarea strategiilor de dezvoltare a localităților județului, de securizare a traficului rutier, a strategiilor de dezvoltare durabilă și echilibrată a sistemelor de infrastructură de utilități la nivelul județului.</p> <p>Compartiment administrare domeniu public și privat</p> <p>a) asigură evidența tehnică a bunurilor din domeniul public și privat a județului Buzău</p> <p>b) asigură gestionarea mijloacelor fixe și a obiectelor de inventar din domeniul public și privat al județului Buzău</p> |

| Obiective strategice/ axe prioritare   | Direcție / Serviciu responsabil(ă)   | Atribuții cf. Regulamentului de organizare și funcționare al aparatului de specialitate al Consiliului Județean Buzău   |
|--|--|---|
|  |  | <p>h) verifică modul de execuție a lucrărilor de întreținere, reparații și investiții ale imobilelor proprietatea Județului Buzău (Legea nr. 10/1995 actualizată, Legea nr. 50/1991 actualizată), cu excepția celor aferente drumurilor și podurilor județene</p> <p>i) participă în comisile de recepție ale lucrărilor de întreținere, reparații și investiții pe domeniul public județean (Legea nr. 10/1995 actualizată, Legea nr. 50/1991 actualizată)</p> <p>I) colaborează cu Direcția juridică și administrație publică locală în elaborarea proiectelor de hotărâri de Guvern privind modificarea / completarea inventarului bunurilor aparținând domeniului public al județului</p> <p>m) participă la operațiunea de reevaluare și amortizare a activelor fixe aflate în patrimoniul Instituțiilor publice (Ordonanța nr. 81/2003, actualizată)</p>  |
| <p>OS.ODc2.2.<br/>Eficientizarea serviciilor publice, inclusiv prin facilitarea și promovarea soluțiilor "smart"</p> | <p><b>Direcția Economică:</b></p> <ul style="list-style-type: none"> <li>- Serviciul buget, impozite, taxe, evidență patrimoniu și monitorizare unități subordonate</li> <li>- Compartiment baze de date și transparență decizională</li> <li>- Compartiment administrare rețea IT și suport tehnic</li> </ul> | <p>Extras din Art. 19(3)<br/>Atribuțiile structurilor funcționale ale Direcției economice sunt:</p> <p>Serviciul buget, impozite, taxe, evidență patrimoniu și monitorizare unități subordonate</p> <p>cc) efectuează urmărirea și încasarea impozitelor și taxelor locale stabilite de Consiliul Județean</p> <p>dd) urmărește termenele de plată, a obligațiilor de plată privind creanțele bugetare, prevăzute în actele normative care le reglementează</p> <p>mm) urmărește buna funcționare a comerțului din târguri, piețe și oboare, locuri și parcuri de distracții desfășurate la nivelul județului</p> <p>pp) elaborează și actualizează procedurile operaționale de lucru și registrul de riscuri pentru activitățile din cadrul serviciului</p> <p>Compartiment baze de date și transparență decizională</p> <p>d) definește, actualizează și aplică proceduri tehnice proprii de calitate și management intern</p> <p>e) la cerere, acordă asistență tehnică colaboratorilor interni în privința utilizării aplicațiilor software din cadrul sistemului informatic intern; asistență de specialitate / sugestii pentru soluții informatice, achiziții hardware și software unităților subordonate / consiliilor locale</p> <p>Compartiment administrare rețea IT și suport tehnic</p> <p>a) asigură administrarea sistemului informatic integrat al Consiliului Județean</p> <ul style="list-style-type: none"> <li>- administrează rețeaua internă de calculatoare; administrează și monitorizează serverele de date ale rețelei locale interne de calculatoare</li> <li>- colaborează cu firma care asigură mentenanță echipamentelor tehnice de calcul și rețea din cadrul Consiliului Județean Buzău</li> <li>- monitorizează instalările de software de bază și de aplicație pe stațiile rețelei locale de calculatoare</li> </ul> <p>b) asigură gestionarea sistemului informatic integrat al Consiliului Județean:</p> <ul style="list-style-type: none"> <li>- ține evidența echipamentelor hardware din rețeaua internă a instituției</li> <li>- analizează situația existentă și propune îmbunătățirile ce urmează a fi aduse sistemului informatic integrat al Consiliului Județean, ca urmare a diversificării activității, a modificării numărului de personal sau a modificării legislației în vigoare</li> <li>- ține evidența licențelor software existente în rețeaua internă a Instituției</li> <li>- propune achiziționarea de hardware necesar completării rețelei interne de calculatoare sau înlocuirii unor posturi în rețea: propune achiziționarea de software de bază și de aplicație necesar funcționării, administrează și configurează conturile și adresele de e-mail din domeniul intern</li> </ul> <p>d) definește, actualizează și aplică proceduri tehnice proprii de calitate și management intern</p> |



| Obiective strategice/ axe prioritare | Direcție / Serviciu responsabil(ă) | Atribuții cf. Regulamentului de organizare și funcționare al aparatului de specialitate al Consiliului Județean Buzău   |
|--------------------------------------|------------------------------------|---|
|                                      |                                    | e) la cerere, acordă asistență tehnică colaboratorilor interni în privința utilizării aplicațiilor software din cadrul sistemului informatic intern; asistență de specialitate / sugestii pentru soluții informatice, achiziții hardware și software unătațiilor subordonate / consiliilor locale |

### Riscuri în implementarea strategiei

Responsabilul sau Structura care coordonează implementarea strategiei trebuie să ia în considerare **riscurile** care pot să apară în implementarea strategiei și să identifice posibile **măsuri de prevenire** a apariției acestora.

| Riscuri                            | Posibile măsuri de atenuare a riscurilor  |
|------------------------------------|---|
| <b>Lipsa resurselor financiare</b> | Planificarea anuală a resurselor financiare necesare implementării strategiei.<br>Actualizarea semestrială a strategiei în vederea actualizării surselor de finanțare, în special a surselor de finanțare externă |
| <b>Întârzieri în implementare</b>  | Stabilirea clară a responsabilităților pentru implementarea strategiei.<br>Monitorizarea semestrială a stadiului implementării strategiei   |

### Prioritizarea proiectelor

Planul de acțiune propus pentru atingerea obiectivelor presupune împărțirea proiectelor și intervențiilor identificate în **3 niveluri de prioritate**, fiecare proiect înscriindu-se într-unul dintre aceste niveluri:

| Grad de prioritate         | Descrierea nivelului de prioritate  |
|----------------------------|---|
| <b>proiecte strategice</b> | care contribuie direct și nemijlocit la realizarea obiectivelor strategice        |
| <b>proiecte suport</b>     | proiecte a căror implementare/realizare susține atingerea obiectivelor strategice |
| <b>proiecte punctuale</b>  | proiecte care presupun dezvoltarea punctuală a județului                          |

Împărțirea proiectelor în cele 3 niveluri de prioritate nu presupune stabilirea unei ordini a importanței proiectelor. Dincolo de importanța aparentă a proiectelor cu impact direct asupra atingerii obiectivelor strategice enunțate, nerealizarea sau neîncadrarea în orizontul de timp a proiectelor suport sau a proiectelor punctuale poate conduce la ratarea țintelor propuse de dezvoltare și la ineficiența utilizării unor resurse limitate aflate la dispoziția județului.

Astfel, planul de acțiune propus indică mai ales raporturile de dependență dintre rezultatele unor acțiuni din domenii diferite, de planificarea acestora (inițierea, realizarea și rezultatele obținute) depinzând succesul implementării strategiei propuse.



*Nota: Nivelul de prioritate este indicat pentru fiecare proiect în Cap. 16.1.*

### Principii de prioritizare ale proiectelor

Pentru **planificarea în timp a proiectelor**, în vedere maximizării impactului implementării strategiei, poate fi utilizată diagrama "matricea priorităților" sau "matricea Eisenhower", care presupune clasificarea proiectelor după criteriile importanței și urgenței:

| Urgente & Importante  | Urgente & Puțin importante   |
|---|--|
| <p><b>Proiecte critice</b> care au un impact semnificativ rezolvând nevoi acute la nivelul județului</p> <p><b>Acțiune recomandată:</b> de implementat imediat</p> <p><b>Ex.</b> proiectele strategice, rezolvarea crizelor, proiectele care sunt aproape de finalizare; proiecte majore pentru care există surse de finanțare</p>  | <p><b>Proiecte</b> care rezolvă o problemă a județului cu un anumit grad de urgență, dar care nu contribuie la atingerea unui obiectiv strategic</p> <p><b>Acțiune recomandată:</b> de delegat responsabilitățile pentru valorificarea oportunității și coordonarea implementării acestora la nivel de UAT</p> <p><b>Ex.</b> proiecte pentru care există surse de finanțare disponibilă, proiecte care rezolvă probleme curente și care pot fi implementate în același timp în mai multe UAT-uri la nivel de județ</p> |
| Puțin urgente & Importante  | Puțin urgente & Neimportante   |
| <p><b>Proiecte majore</b> care au un impact semnificativ, dar a căror implementare mai poate fi amânată pentru că nu se adresează unei nevoi urgente a comunității; sunt, în general, proiectele care fac diferența în dezvoltarea durabilă și necesită o planificare riguroasă</p> <p><b>Acțiune recomandată:</b> de planificat imediat implementarea lor</p> <p><b>Ex.</b> proiecte de infrastructură; proiecte strategice care se referă la eficientizarea furnizării de servicii pentru populație</p> | <p><b>Proiecte ne semnificative</b> care sunt consumatoare de timp și de alte resurse, fără impact semnificativ – efortul aferent ar trebui redirecționat către alte tipuri de proiecte mai relevante</p> <p><b>Acțiune recomandată:</b> de evitat includerea în strategie</p> <p><b>Ex.</b> Proiecte sau evenimente punctuale, fără impact semnificativ asupra unui număr mare de beneficiari</p>   |

### 16.3 Cadrul de monitorizare și evaluare a strategiei

Pentru a urmări gradul de îndeplinire a obiectivelor stabilite în cadrul Strategiei de Dezvoltare Durabilă a Județului Buzău, este necesară o monitorizare permanentă și o evaluare periodică a rezultatelor acțiunilor întreprinse.

Lista intervențiilor propuse (portofoliul de proiecte) este stabilită pentru orizontul de timp 2021 – 2027, proiectele având durate diferite în timp, ceea ce înseamnă că și obiectivele stabilite vor putea fi atinse treptat, pe baza unui **Plan de acțiune anual**.

În ceea ce privește acțiunile asumate de Consiliul Județean, planificarea detaliată a implementării acestora va face obiectul **Planului Strategic Instituțional**, începând cu perioada 2021 – 2022.

Planul Strategic Instituțional este un document de management și de programare bugetară internă a unei instituții, pe termen scurt sau mediu (de regulă maxim 4 ani).

Acesta vizează utilizarea eficientă a resurselor financiare, având la bază obiective, programe, rezultate, indicatori. Totodată, oferă o imagine clară a politicilor, angajamentelor și măsurilor care urmează a fi promovate la nivelul instituției.

Implementarea unei strategii de dezvoltare durabilă se bazează, de asemenea, pe **responsabilizare**. În acest sens, monitorizarea și evaluarea strategiei se va realiza la nivelul **Direcției de Dezvoltare Regională** iar pentru coordonarea implementării strategiei, se va implica **Comitetul de coordonare strategică**, compus din reprezentanți ai principalelor direcții responsabile de implementarea strategiei, Comitet care va avea următoarele atribuții:

- ❖ Culegerea de date și centralizarea raportărilor cu privire la stadiul implementării proiectelor cuprinse în strategie;
- ❖ Identificarea proiectelor implementate la nivelul județului, care contribuie la îndeplinirea obiectivelor și care nu au putut fi nominalizate în strategie;
- ❖ Actualizarea strategiei de dezvoltare durabilă;
- ❖ Implicare în stabilirea de măsuri pentru obținerea de finanțare pentru acele proiecte care nu au obținut finanțare în cel puțin trei ani de la începerea implementării strategiei.

Pentru evaluarea rezultatelor și efectelor implementării se folosesc o serie de indicatori ce măsoară impactul strategiei:

- **Indicatori de realizare** – reflectă ceea ce s-a produs prin implementarea proiectelor propuse în strategie. Realizările imediate țin de răspunderea exclusivă a structurilor responsabile cu managementul proiectelor respective, care trebuie să raporteze pe marginea lor prin intermediul sistemului de monitorizare.
- **Indicatori de rezultat** – măsoară avantajele resimțite de beneficiarii finali ai acestor proiecte. Indicatorii de rezultat ne arată dacă s-a îndeplinit scopul pentru care au fost implementate aceste proiecte, respectiv măsura în care a fost atins obiectivul strategic planificat.

**Indicatorii de rezultat** propuși pentru fiecare obiectiv strategic sunt sintetizați în continuare:



| Obiectiv strategic  | Indicatori de rezultat   | Valoare de referință  | Valoare țintă                                      | Sursa de informare                       |
|---|--|---|--|--|
| OS.DDs1.1.<br>Dezvoltarea turismului  | - Sosiri ale turiștilor  | 102.709 sosiri<br>(2019)  | 160.000<br>(2026)                                  | INS<br>(TUR104E)                         |
| OS.DDs1.2.<br>Dezvoltarea agriculturii  | - Valoarea totală a producției ramurii agricole                                  | Loc 4 pe plan național (2019)   | Loc 3 pe plan național (2026)                      | INS<br>(AGR206A)                         |
| OS.DDs1.3.<br>Dezvoltarea industriei  | - Cifra de afaceri din industria prelucrătoare                                   | 8.006 mil lei<br>(2019)   | Peste 15.000 mil lei (2026)                        | INS<br>(INT104D)                         |
| DDs1. Dezvoltare economică prin diversificarea activităților                                | - Valoarea PIB/ locuitor   | 28.088 lei (2017)   | Cu maxim 10% mai mică decât media regională (2025) | INS<br>(CON107B,<br>CON103I,<br>POP108D) |
| OS.DDs2.1. Devoltarea infrastructurii de transport și a infrastructurii tehnico - edilitare | - Ponderea drumurilor modernizate din total lungime drumuri publice              | 40,47% (2019)   | Peste 55%<br>(2026)                                | INS<br>(TRN139A)                         |
|   | - Ponderea localităților cu rețea de distribuție a apei la nivel de județ        | /   | Peste media națională                              | INS<br>(GOS106C)                         |
|   | - Ponderea localităților cu canalizare publică la nivel de județ                 | /   | Peste media națională                              | INS<br>(GOS110C)                         |
|   | - Ponderea localităților în care se distribuie energie termică la nivel de județ | /   | Peste media națională                              | INS (109C)                               |
|   | - Ponderea localităților în care se distribuie gaze naturale la nivel de județ   | /   | Peste media națională                              | INS<br>GOS117A)                          |
| OS.DDs2.2.<br>Modernizarea serviciilor publice  | - Reducerea ratei de abandon școlar în învățământul primar și gimnazial          | 2,5% (2018)   | 2% (2026)  | INS<br>(SCL113A)                         |
|   | - Reducerea ratei de abandon școlar în învățământul secundar (ciclul 2)          | 2% (2018)   | 1,5% (2026)  | INS<br>(SCL113A)                         |
|   | - Nr medici la 1.000 locuitori   | 1,54<br>(2019)  | 1,80<br>(2026)                                     | INS<br>POP108D,<br>SAN104B               |
| OS.ODc1.1. Protejarea mediului și colectarea deșeurilor                                     | - Reducerea suprafeței de teren pe care s-au aplicat pesticide                   | Insecticide:<br>22.223 ha<br>Fungicide:<br>21.901 ha<br>Erbicide: 59.906<br>ha (2019) | Reducere cu<br>50%                                 | INS<br>(AGR107A)                         |
| OS.ODc1.2. Creșterea eficienței și diversificarea furnizării energiei                       | - Scăderea consumului de energie din surse convenționale                         | /   | 15% (2026)   | CJ Buzău                                 |
| OS.ODc1.3.<br>Organizarea și amenajarea durabilă a teritoriului                             | - Gradul de actualizare a documentațiilor tip PUG la nivel de UAT                | /   | 100% (2026)  | CJ Buzău                                 |



Strategia de Dezvoltare Durabilă a județului Buzău pentru perioada 2021 - 2027

|   |  |   |           |          |
|---|--|---|-----------|----------|
| OS.ODc2.1. Abordarea integrată, participativă și colaborativă a dezvoltării durabile a teritoriului       | - Percepția pozitivă a cetățenilor în raport cu serviciile publice (% locuitorilor mulțumiți și foarte mulțumiți de serviciile administrației publice) | / | Peste 50% | CJ Buzău |
| OS.ODc2.2. Eficientizarea serviciilor publice, inclusiv prin facilitarea și promovarea soluțiilor "smart" | Gradul de implementare al soluțiilor <i>smart village</i> sau <i>smart city</i> la nivelul UAT-urilor din județ  | / | Peste 50% | CJ Buzău |

# Județul Buzău

Elaborator:

**RomActiv**  
Business Consulting  
Consultantul tău de încredere !